



Version web

Ville de Courbes

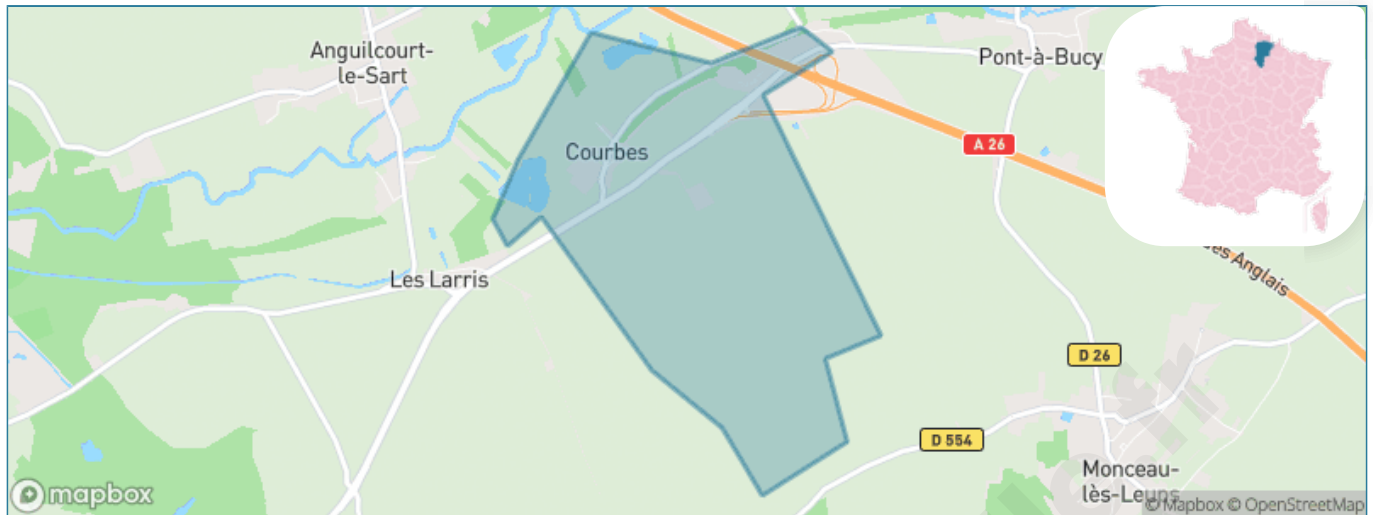
Présenté par

BIEN dans
ma **VILLE** 

Sommaire

| | |
|-----------------------------------------|----|
| Situation géographique | 3 |
| Statistiques sur la population | 4 |
| Evolution du nombre d'habitants | 4 |
| Tranche d'âge | 5 |
| 0-14 ans | 5 |
| 15-29 ans | 5 |
| 30-44 ans | 5 |
| 45-59 ans | 5 |
| 60-74 ans | 5 |
| 75-89 ans | 5 |
| 90 ans et + | 5 |
| Activité professionnelle | 5 |
| Agriculteurs | 5 |
| Artisans, Commerçants | 5 |
| Cadres et sup. | 5 |
| Professions intermédiaires | 5 |
| Employé | 5 |
| Ouvrier | 5 |
| Retraité | 5 |
| Autres | 5 |
| Niveau de diplôme | 6 |
| Sans diplôme ou CEP | 6 |
| Brevet, BEPC, DNB | 6 |
| CAP-BEP ou équivalent | 6 |
| BAC ou équivalent | 6 |
| BAC+2 | 6 |
| BAC+3 ou +4 | 6 |
| BAC+5 ou plus | 6 |
| Composition des ménages | 6 |
| Couple sans enfant | 6 |
| Couple avec enfant(s) | 6 |
| Famille monoparentale | 6 |
| Colocation / Autre | 6 |
| Personnes seules | 6 |
| Profils électoraux | 7 |
| Premier tour | 7 |
| Sécurité | 8 |
| Evolution du nombre d'infractions | 8 |
| Pour comparer | 9 |
| Services à la population | 10 |
| Commerce | 10 |
| Éducation | 10 |
| Villes autour de Courbes | 12 |

Situation géographique



i Informations clés

- **Région** : Hauts-de-France
- **Département** : Aisne
- **Code postal** : 02800
- **Superficie** : 3 km²



Statistiques sur la population



Nombre d'habitants

39



Age moyen

44 ans



Pop active

33.3%



Taux chômage

15%



Pop densité

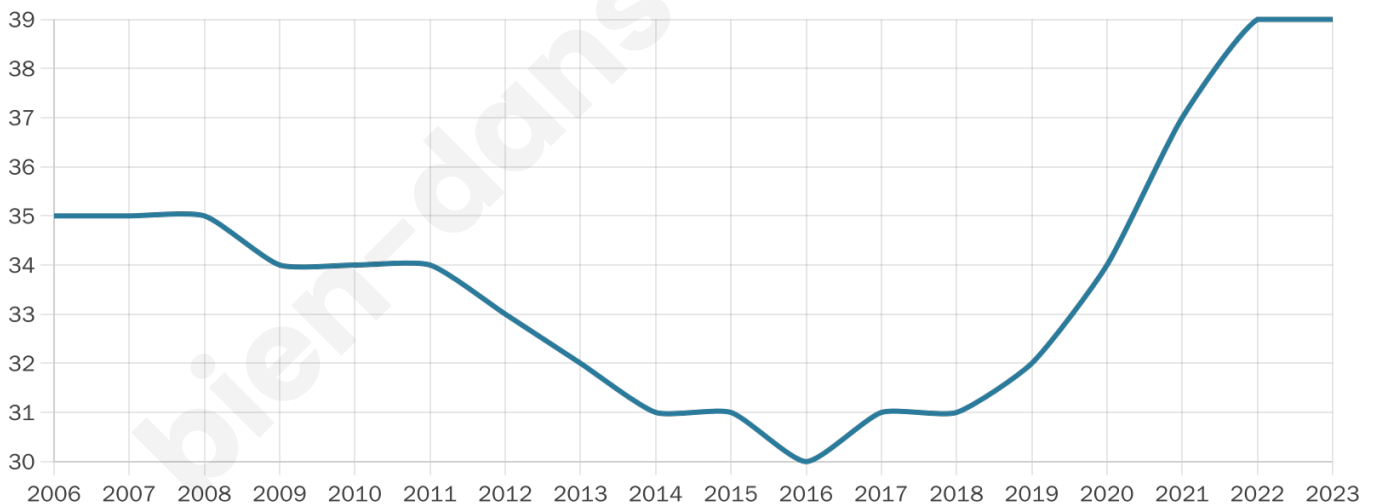
13 h/km²



Revenu moyen

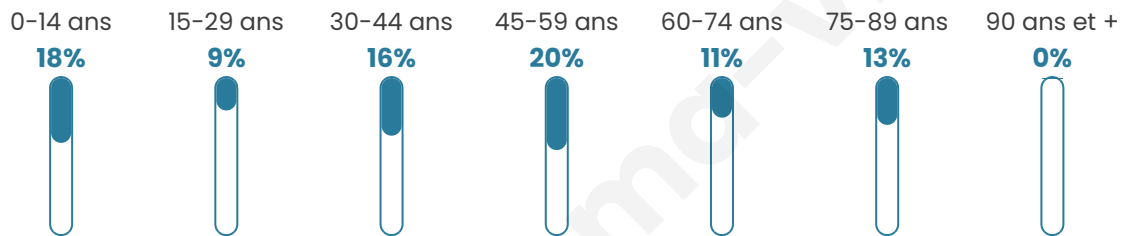
NC

Evolution du nombre d'habitants

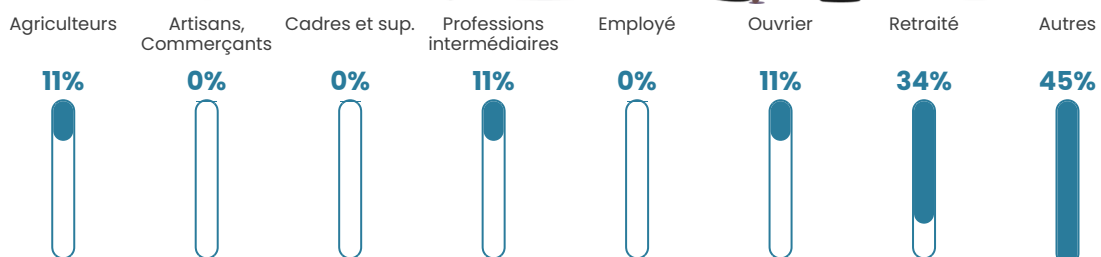


Sources : Institut national de la statistique et des études économiques (insee) selon Les dernières parutions officielles de 2024 portant sur les années 2020, 2021 et 2022.

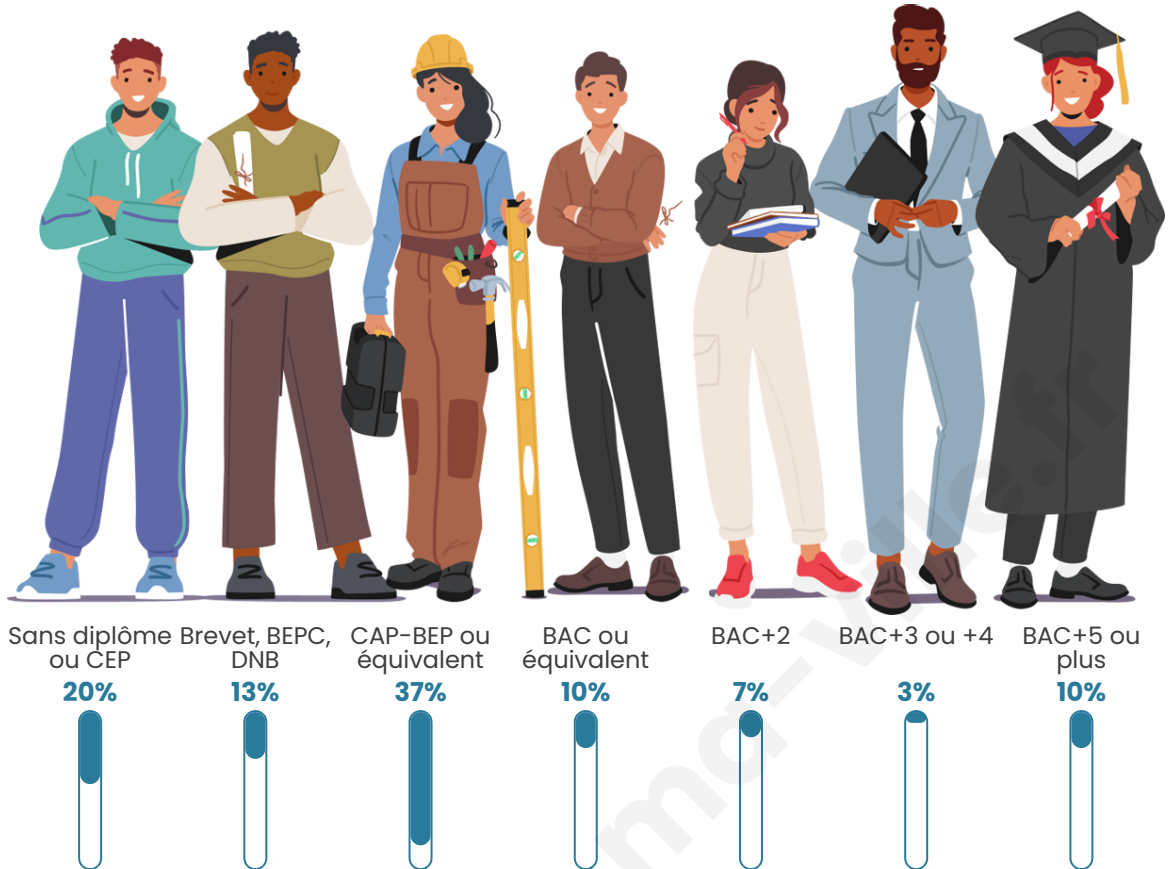
Tranche d'âge




Activité professionnelle



Niveau de diplôme













Composition des ménages



Profils électoraux

Premier tour

| | | |
|-------------------------------------------------------------------------------------|---------------------------|---------|
|  | Emmanuel MACRON | 40.91 % |
|  | Marine LE PEN | 36.36 % |
|  | Éric ZEMMOUR | 9.09 % |
|  | Jean-Luc MÉLENCHON | 9.09 % |
|  | Valérie PÉCRESE | 4.55 % |
|  | Nathalie ARTHAUD | 0.00 % |
|  | Fabien ROUSSEL | 0.00 % |
|  | Jean LASSALLE | 0.00 % |
|  | Anne HIDALGO | 0.00 % |
|  | Yannick JADOT | 0.00 % |
|  | Philippe POUTOU | 0.00 % |
|  | Nicolas DUPONT- AIGNAN | 0.00 % |

27 inscrits

Participation : 81.48%

Votes blancs : 0.00%

Votes nuls : 0.00%

Second tour

| | | |
|-----------------------------------------------------------------------------------|--------------------|------|
|  | Emmanuel MACRON | 50 % |
|  | Marine LE PEN | 50 % |

27 inscrits

Participation : 88.89%

Votes blancs : 0%

Votes nuls : 0%

Sécurité



Agressions physiques / sexuelles

0



Cambriolages

0



Vols / dégradations

0



Stupéfiants

0

Evolution du nombre d'infractions



Pour comparer

(en proportion du nombre d'habitants)



Sources : Bases statistiques communale, départementale et régionale de la délinquance enregistrée par la police et la gendarmerie nationales selon les dernières parutions officielles de 2025 portant sur l'année 2024 ([data.gouv](https://data.gouv.fr)).

Agressions physiques / sexuelles : Violences sexuelles, coups et blessures volontaires intrafamiliaux, coups et blessures volontaires, autres coups, blessures volontaires et vols violents sans arme.

Cambriolages : Cambriolages de logements.

Vols : Vols avec armes, vols d'accessoires sur véhicules, vols dans les véhicules, vols de véhicules, vols sans violence contre des personnes, destructions, dégradations volontaires et escroqueries.

Stupéfiants : Trafic de stupéfiants dont (AFD) et usage de stupéfiants.

Services à la population



Commerce

| | |
|--------------------|-------------------------------------------|
| Hypermarché | X Viry-Noureuil 14km |
| Supermarché | X Charmes 6km |
| Superette | X Nouvion-et-Catillon 3km |
| Boulangerie | X La Fère 6km |
| Boucherie | X Nouvion-et-Catillon 3km |
| Restaurant | X Monceau-lès-Leups 4km |
| Garage | X Achery 4km |
| Station-service | X La Fère 6km |
| Banque | X La Fère 6km |
| La poste | X La Fère 6km |
| Coiffeur | X Versigny 4km |
| Tabac | X Tergnier 11km |
| Bars / discothèque | X Monceau-lès-Leups 3km |
| Bibliothèque | X Tergnier 11km |
| Cinéma | X Saint-Gobain 11km |
| Vétérinaire | X Charmes 5km |



Santé

| | |
|----------------------------------|----------------------------------------------|
| Pharmacie | X Charmes 6km |
| Hôpital | X La Fère 7km |
| Laboratoire d'analyses médicales | X Beautor 8km |
| Etablissement pour handicapé | X La Fère 6km |
| EHPA | X La Fère 7km |
| Médecin | X La Fère 6km |
| Dentiste | X La Fère 6km |
| Chirurgien | X Chauny 17km |
| Dermatologue | X Laon 18km |
| Anesthésiste | X Laon 18km |
| Gastro-entérologue | X Chauny 17km |
| Gynécologue | X Chauny 17km |
| Cancérologue | X Chauny 19km |
| Neurologue | X Origny-Sainte-Benoite 17km |
| Ophtalmologue | X Laon 17km |
| ORL | X Chauny 18km |
| Cardiologue | X Laon 18km |
| Pédiatre | X Viry-Noureuil 16km |
| Pneumologue | X Chauny 17km |
| Psychologue | X Chauny 18km |
| Radiologue | X Tergnier 10km |
| Rhumatologue | X Laon 19km |
| Sage-femme | X La Fère 7km |



Éducation

| | |
|-------------------------|--------------------------------------------|
| Crèche | X Vendeuil 8km |
| Ecole maternelle Public | X Danizy 5km |
| Ecole maternelle Privé | X Soissons 35km |
| Ecole primaire Public | X Anguilmcourt-le-Sart 1km |
| Ecole primaire Privé | X Charmes 5km |
| Collège Public | X La Fère 7km |
| Collège Privé | X Charmes 5km |
| Lycée Public | X La Fère 7km |
| Lycée Privé | X Laon 18km |

Sources : Base Sirene des entreprises et de leurs établissements selon les dernières parutions officielles de 2025 portant sur l'année 2024 ([data.gouv](#)). Liste, localisation et tarifs des professionnels de santé selon les dernières parutions officielles de 2025 portant sur l'année 2024 ([opendatasoft](#)) et FINISS Extraction du Fichier des établissements selon les dernières parutions officielles de 2025 portant sur

l'année 2024 ([data.gouv](https://data.gouv.fr)). Adresse et géolocalisation des établissements d'enseignement du premier et second degrés selon les dernières parutions officielles de 2025 portant sur l'année 2024 ([data.education.gouv](https://data.education.gouv.fr))

bien-dans-ma-ville.fr

Villes autour de Courbes

| Ville | Habitants | Superficie | Pop densité | Pop active | Taux chômage | Revenu moyen | Prix immobilier |
|-------------------------------|-----------|--------------------|-----------------------|------------|--------------|--------------|------------------------|
| Anguilmcourt-le-Sart (1 avis) | 274 | 9 km ² | 30 h/km ² | 53.3% | 8.4% | 21 630 €/an | 719 €/m ² |
| Nouvion-le-Comte | 239 | 8 km ² | 30 h/km ² | 45.6% | 5.9% | 23 890 €/an | 731 €/m ² |
| Monceau-lès-Leups | 426 | 13 km ² | 33 h/km ² | 47.4% | 6.1% | 20 550 €/an | 1 052 €/m ² |
| Nouvion-et-Catillon (1 avis) | 527 | 16 km ² | 33 h/km ² | 45.9% | 8% | 19 880 €/an | 1 518 €/m ² |
| Renansart (1 avis) | 144 | 8 km ² | 18 h/km ² | 37.5% | 6.3% | 19 500 €/an | 1 389 €/m ² |
| Versigny | 470 | 12 km ² | 39 h/km ² | 42.6% | 5.7% | 22 380 €/an | 1 068 €/m ² |
| Achery | 584 | 6 km ² | 97 h/km ² | 49% | 5.8% | 22 340 €/an | 1 377 €/m ² |
| Mayot | 207 | 3 km ² | 69 h/km ² | 51.7% | 5.3% | 21 250 €/an | 618 €/m ² |
| Surfontaine | 92 | 6 km ² | 15 h/km ² | 47.8% | 5.4% | NC | NC |
| Remies | 241 | 9 km ² | 27 h/km ² | 46.1% | 6.6% | 21 140 €/an | 1 124 €/m ² |
| Rogécourt | 88 | 5 km ² | 18 h/km ² | 64.8% | 3.4% | NC | 1 312 €/m ² |
| Charmes (1 avis) | 1 568 | 3 km ² | 523 h/km ² | 44.6% | 5.8% | 20 900 €/an | 838 €/m ² |
| Danizy | 609 | 4 km ² | 152 h/km ² | 44.3% | 6.4% | 19 930 €/an | 884 €/m ² |
| Couvron-et-Aumencourt | 926 | 13 km ² | 71 h/km ² | 48.1% | 6.4% | 20 170 €/an | 1 172 €/m ² |
| La Fère (1 avis) | 2 796 | 6 km ² | 466 h/km ² | 42.3% | 12.9% | 16 210 €/an | 755 €/m ² |

bien-dans-ma-ville.fr



Vous aimez votre ville ? Notez-la !

Et faites-nous part de vos remarques constructives



Avec

BIEN dans ma **VILLE** 