



Version web

Ville de Coulx

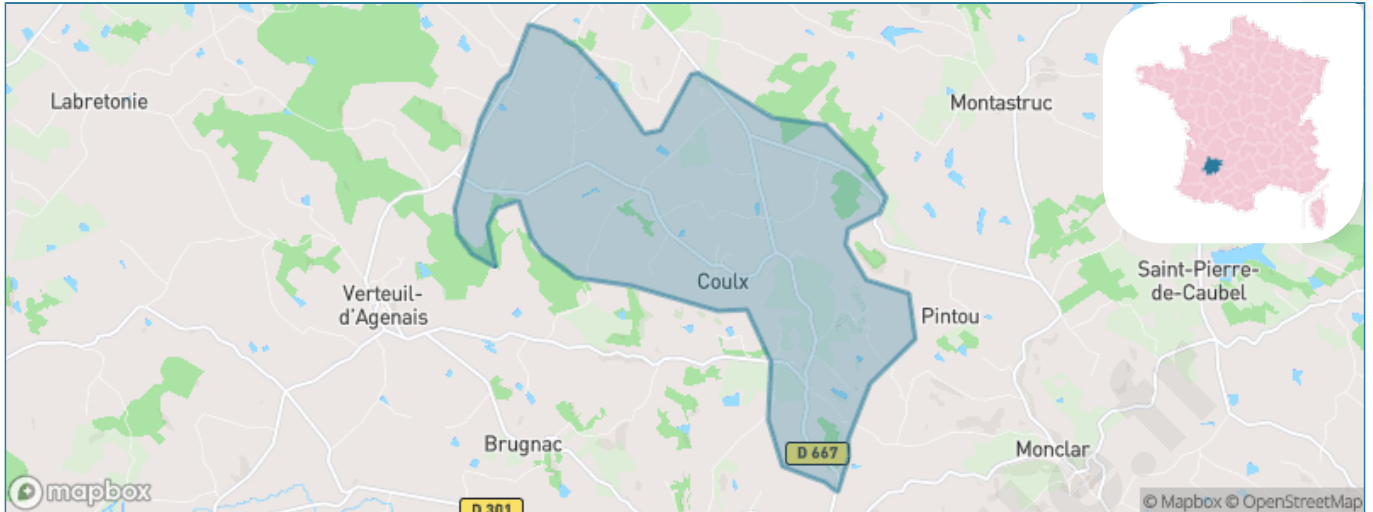
Présenté par

BIEN dans
ma **VILLE** 

Sommaire

Situation géographique	3
Statistiques sur la population	4
Evolution du nombre d'habitants	4
Tranche d'âge	5
<i>0-14 ans</i>	5
<i>15-29 ans</i>	5
<i>30-44 ans</i>	5
<i>45-59 ans</i>	5
<i>60-74 ans</i>	5
<i>75-89 ans</i>	5
<i>90 ans et +</i>	5
Activité professionnelle	5
<i>Agriculteurs</i>	5
<i>Artisans, Commerçants</i>	5
<i>Cadres et sup.</i>	5
<i>Professions intermédiaires</i>	5
<i>Employé</i>	5
<i>Ouvrier</i>	5
<i>Retraité</i>	5
<i>Autres</i>	5
Niveau de diplôme	6
<i>Sans diplôme ou CEP</i>	6
<i>Brevet, BEPC, DNB</i>	6
<i>CAP-BEP ou équivalent</i>	6
<i>BAC ou équivalent</i>	6
<i>BAC+2</i>	6
<i>BAC+3 ou +4</i>	6
<i>BAC+5 ou plus</i>	6
Composition des ménages	6
<i>Couple sans enfant</i>	6
<i>Couple avec enfant(s)</i>	6
<i>Famille monoparentale</i>	6
<i>Colocation / Autre</i>	6
<i>Personnes seules</i>	6
Profils électoraux	7
<i>Premier tour</i>	7
Sécurité	8
<i>Evolution du nombre d'infractions</i>	8
<i>Pour comparer</i>	9
Services à la population	10
<i>Commerce</i>	10
<i>Éducation</i>	10
<i>Villes autour de Coulx</i>	12

Situation géographique



i Informations clés

- **Région** : Nouvelle-Aquitaine
- **Département** : Lot-et-Garonne
- **Code postal** : 47260
- **Superficie** : 16 km²



LOT-ET-GARONNE
Le Département



Statistiques sur la population



Nombre d'habitants

256



Age moyen

48 ans



Pop active

37.5%



Taux chômage

4.7%



Pop densité

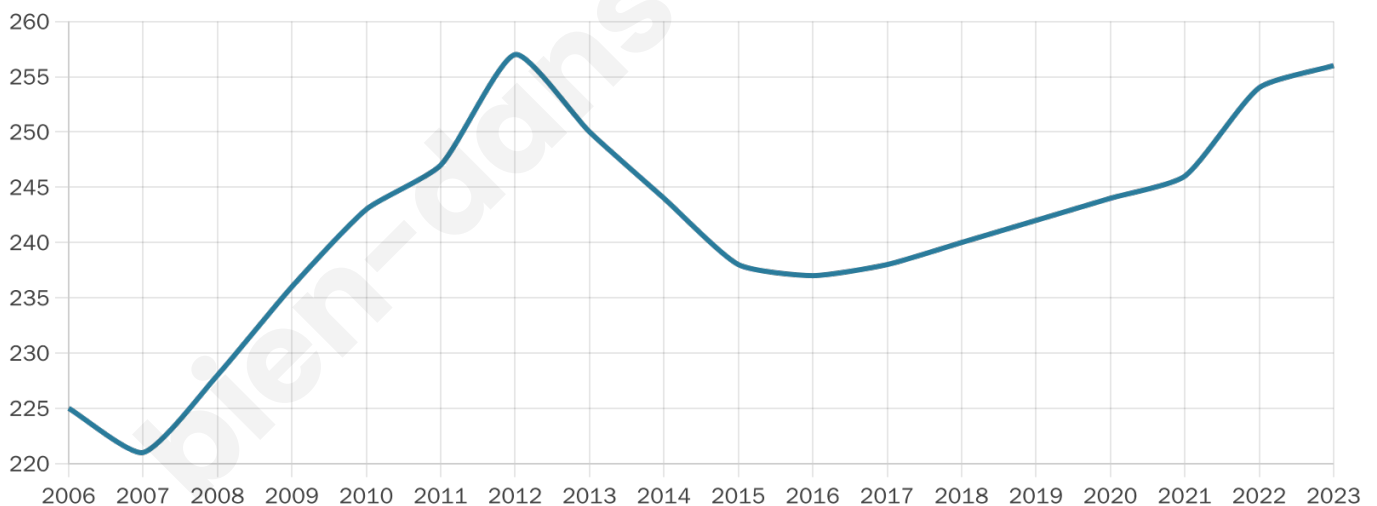
16 h/km²



Revenu moyen

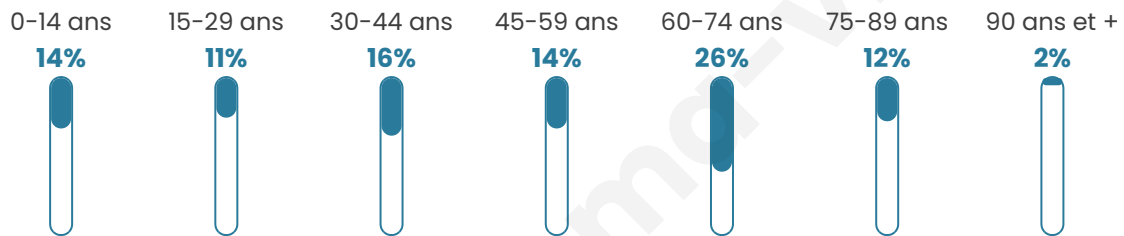
19 810 €/an

Evolution du nombre d'habitants

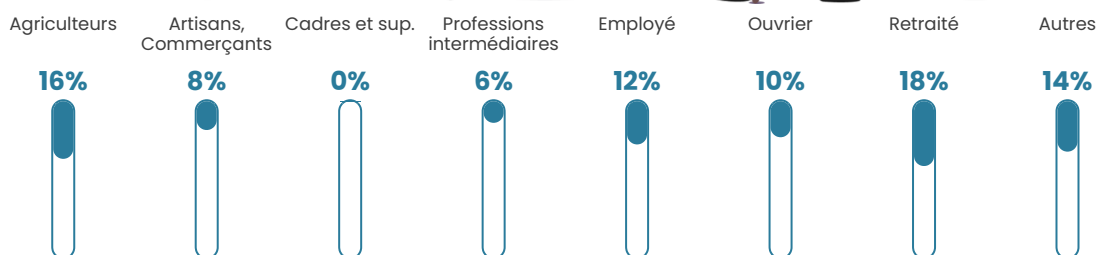


Sources : Institut national de la statistique et des études économiques (insee) selon Les dernières parutions officielles de 2024 portant sur les années 2020, 2021 et 2022.


Tranche d'âge




Activité professionnelle



Niveau de diplôme












Composition des ménages



Profils électoraux

Premier tour

	Marine LE PEN	34.69 %
	Jean LASSALLE	14.97 %
	Emmanuel MACRON	14.29 %
	Jean-Luc MÉLENCHON	10.20 %
	Éric ZEMMOUR	9.52 %
	Valérie PÉCRESSÉ	8.84 %
	Fabien ROUSSEL	2.72 %
	Yannick JADOT	2.04 %
	Anne HIDALGO	1.36 %
	Nathalie ARTHAUD	0.68 %
	Nicolas DUPONT-AIGNAN	0.68 %
	Philippe POUTOU	0.00 %



176 inscrits

Participation : 83.52%

Votes blancs : 0.00%

Votes nuls : 0.00%

Second tour

	Emmanuel MACRON	38,06 %
	Marine LE PEN	61,94 %

176 inscrits

Participation : 81.82%

Votes blancs : 5.56%

Votes nuls : 1.39%

Sécurité



Agressions physiques / sexuelles

0



Cambriolages

0



Vols / dégradations

0



Stupéfiants

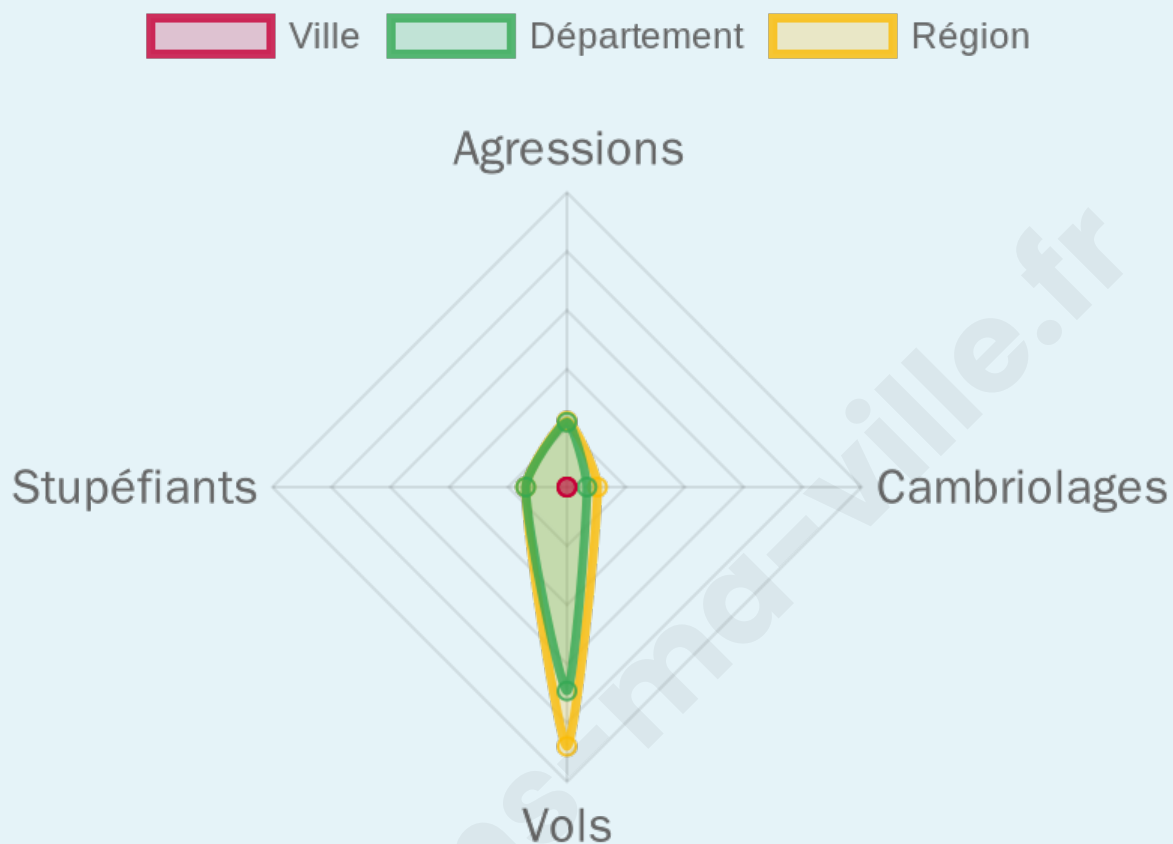
0

Evolution du nombre d'infractions



Pour comparer

(en proportion du nombre d'habitants)



Sources : Bases statistiques communale, départementale et régionale de la délinquance enregistrée par la police et la gendarmerie nationales selon les dernières parutions officielles de 2025 portant sur l'année 2024 ([data.gouv](https://data.gouv.fr)).

Agressions physiques / sexuelles : Violences sexuelles, coups et blessures volontaires intrafamiliaux, coups et blessures volontaires, autres coups, blessures volontaires et vols violents sans arme.

Cambriolages : Cambriolages de logements.

Vols : Vols avec armes, vols d'accessoires sur véhicules, vols dans les véhicules, vols de véhicules, vols sans violence contre des personnes, destructions, dégradations volontaires et escroqueries.

Stupéfiants : Trafic de stupéfiants dont (AFD) et usage de stupéfiants.

Services à la population



Commerce

Hypermarché	X Tonneins 16km
Supermarché	X Castelmoron-sur-Lot 7km
Superette	X Monclar 4km
Boulangerie	X Tombeboeuf 5km
Boucherie	X Montastruc 4km
Restaurant	X Brugnac 2km
Garage	X Verteuil-d'Agenais 5km
Station-service	X Casseneuil 11km
Banque	X Monclar 4km
La poste	X Sainte-Livrade-sur-Lot 10km
Coiffeur	X Monclar 3km
Tabac	X Monclar 4km
Bars / discothèque	X Monclar 4km
Bibliothèque	X Sainte-Livrade-sur-Lot 11km
Cinéma	X Sainte-Livrade-sur-Lot 11km
Vétérinaire	X Villebramar 6km



Santé

Pharmacie	X Monclar 4km
Hôpital	X Tonneins 17km
Laboratoire d'analyses médicales	X Tonneins 16km
Etablissement pour handicapé	X Monclar 4km
EHPA	1
Médecin	X Castelmoron-sur-Lot 8km
Dentiste	X Le Temple-sur-Lot 10km
Chirurgien	X Villeneuve-sur-Lot 19km
Dermatologue	X Villeneuve-sur-Lot 20km
Anesthésiste	X Villeneuve-sur-Lot 20km
Gastro-entérologue	X Villeneuve-sur-Lot 19km
Gynécologue	X Villeneuve-sur-Lot 20km
Cancérologue	X Agen 31km
Neurologue	X Pujols 19km
Ophthalmologue	X Miramont-de-Guyenne 18km
ORL	X Villeneuve-sur-Lot 18km
Cardiologue	X Villeneuve-sur-Lot 20km
Pédiatre	X Agen 31km
Pneumologue	X Marmande 25km
Psychologue	X Tonneins 16km
Radiologue	X Villeneuve-sur-Lot 19km
Rhumatologue	X Marmande 26km
Sage-femme	X Le Temple-sur-Lot 11km



Éducation

Crèche	X Montastruc 4km
Ecole maternelle Public	X Monclar 4km
Ecole maternelle Privé	X La Brède 83km
Ecole primaire Public	X Tombeboeuf 5km
Ecole primaire Privé	X Gratoloup-Saint-Gayrand 9km
Collège Public	X Castelmoron-sur-Lot 8km
Collège Privé	X Monbahus 10km
Lycée Public	X Sainte-Livrade-sur-Lot 11km
Lycée Privé	X Saint-Colomb-de-Lauzun 16km

2024 ([opendatasoft](#)) et FINISS Extraction du Fichier des établissements selon les dernières parutions officielles de 2025 portant sur l'année 2024 ([data.gouv](#)). Adresse et géolocalisation des établissements d'enseignement du premier et second degrés selon les dernières parutions officielles de 2025 portant sur l'année 2024 ([data.education.gouv](#))

bien-dans-ma-ville.fr

Villes autour de Coulx

Ville	Habitants	Superficie	Pop densité	Pop active	Taux chômage	Revenu moyen	Prix immobilier
Montastruc	232	24 km ²	10 h/km ²	42.2%	7.3%	18 860 €/an	1 097 €/m ²
Monclar (3 avis)	900	24 km ²	38 h/km ²	37.1%	5%	20 500 €/an	1 094 €/m ²
Brugnac	180	14 km ²	13 h/km ²	43.9%	6.7%	23 230 €/an	1 114 €/m ²
Tombeboeuf	443	18 km ²	25 h/km ²	44%	9.3%	18 550 €/an	1 159 €/m ²
Verteuil-d'Agenais	539	22 km ²	25 h/km ²	41.9%	6.5%	20 180 €/an	1 333 €/m ²
Tourtrès	140	11 km ²	13 h/km ²	44.3%	2.9%	22 580 €/an	1 114 €/m ²
Villebramar	109	10 km ²	11 h/km ²	43.1%	8.3%	NC	1 017 €/m ²
Castelmoron-sur-Lot (1 avis)	1 842	23 km ²	80 h/km ²	36.5%	5.8%	19 800 €/an	1 020 €/m ²
Pinel-Hauterive	564	21 km ²	27 h/km ²	43.8%	3.9%	21 120 €/an	1 200 €/m ²
Saint-Étienne-de-Fougères	855	9 km ²	95 h/km ²	45%	4.2%	20 420 €/an	1 524 €/m ²
Beaugas	322	22 km ²	15 h/km ²	41.9%	2.5%	22 180 €/an	1 344 €/m ²
Granges-sur-Lot (1 avis)	590	4 km ²	148 h/km ²	40.2%	6.6%	19 750 €/an	1 245 €/m ²
Labretonie	167	11 km ²	15 h/km ²	49.1%	2.4%	25 070 €/an	1 059 €/m ²
Saint-Pastour	379	14 km ²	27 h/km ²	41.4%	6.6%	19 290 €/an	770 €/m ²
Varès	655	16 km ²	41 h/km ²	42.9%	3.2%	21 570 €/an	1 412 €/m ²

bien-dans-ma-ville.fr



Vous aimez votre ville ? Notez-la !

Et faites-nous part de vos remarques constructives



Avec

BIEN dans
ma **VILLE** 