



Version web

# Ville de Coulevon

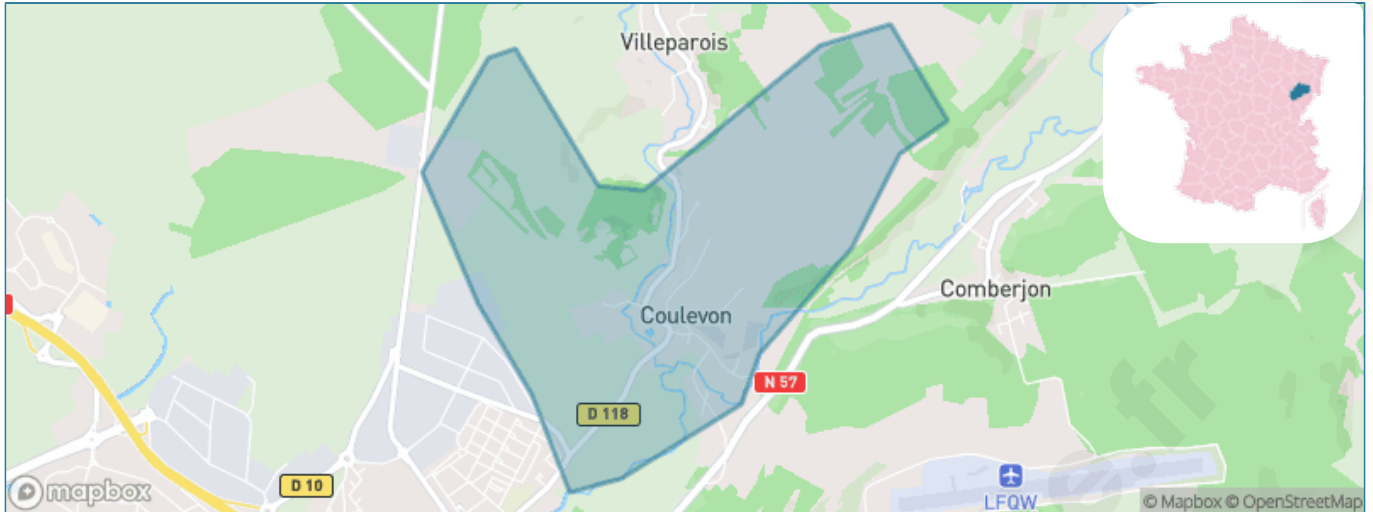
Présenté par

**BIEN** dans  
ma **VILLE** 

# Sommaire

Situation géographique .....	3
Statistiques sur la population .....	4
Evolution du nombre d'habitants .....	4
Tranche d'âge .....	5
0-14 ans .....	5
15-29 ans .....	5
30-44 ans .....	5
45-59 ans .....	5
60-74 ans .....	5
75-89 ans .....	5
90 ans et + .....	5
Activité professionnelle .....	5
Agriculteurs .....	5
Artisans, Commerçants .....	5
Cadres et sup. ....	5
Professions intermédiaires .....	5
Employé .....	5
Ouvrier .....	5
Retraité .....	5
Autres .....	5
Niveau de diplôme .....	6
Sans diplôme ou CEP .....	6
Brevet, BEPC, DNB .....	6
CAP-BEP ou équivalent .....	6
BAC ou équivalent .....	6
BAC+2 .....	6
BAC+3 ou +4 .....	6
BAC+5 ou plus .....	6
Composition des ménages .....	6
Couple sans enfant .....	6
Couple avec enfant(s) .....	6
Famille monoparentale .....	6
Colocation / Autre .....	6
Personnes seules .....	6
Profils électoraux .....	7
Premier tour .....	7
Sécurité .....	8
Evolution du nombre d'infractions .....	8
Pour comparer .....	9
Services à la population .....	10
Commerce .....	10
Éducation .....	10
Villes autour de Coulevon .....	11

# Situation géographique



## i Informations clés

- **Région** : Bourgogne-Franche-Comté
- **Département** : Haute-Saône
- **Code postal** : 70000
- **Superficie** : 2 km<sup>2</sup>

**RÉGION**  
**BOURGOGNE**  
**FRANCHE**  
**COMTE**



# Statistiques sur la population



Nombre d'habitants

**176**



Age moyen

**48 ans**



Pop active

**37.5%**



Taux chômage

**4.2%**



Pop densité

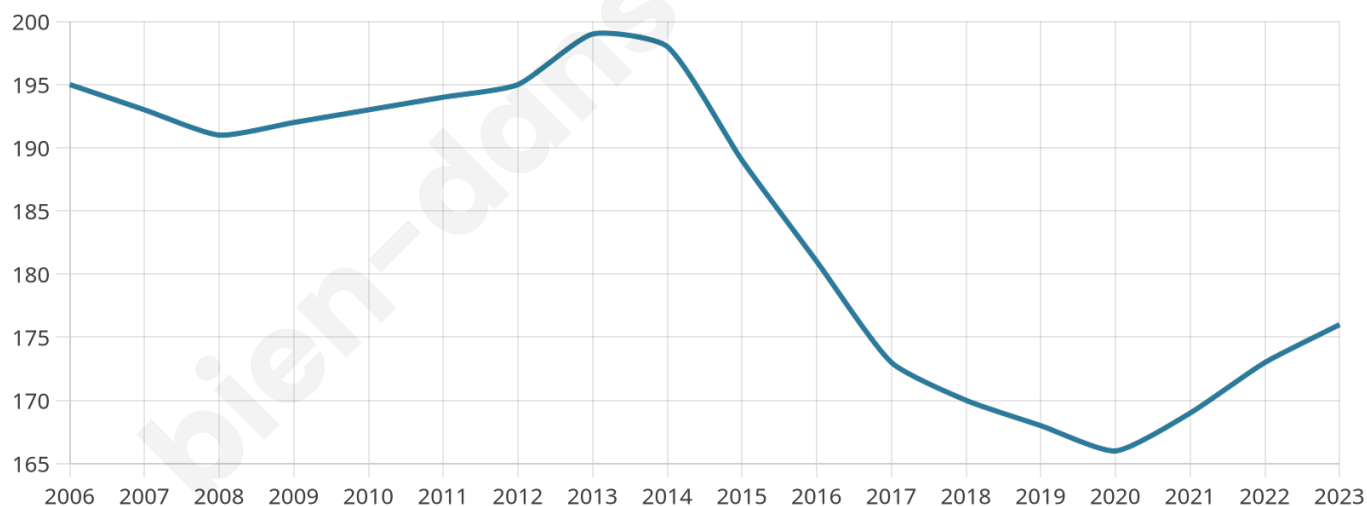
**88 h/km<sup>2</sup>**



Revenu moyen

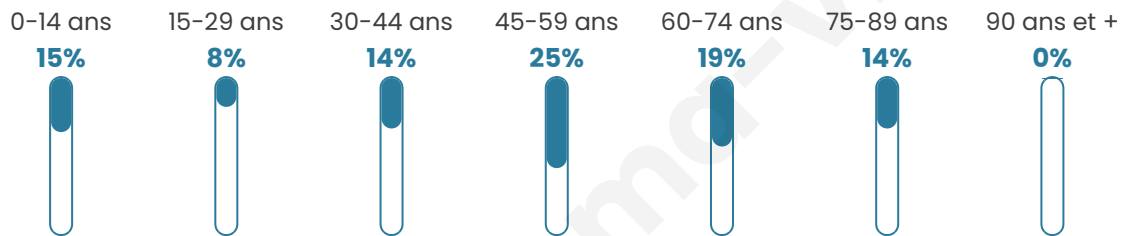
**23 080 €/an**

## Evolution du nombre d'habitants

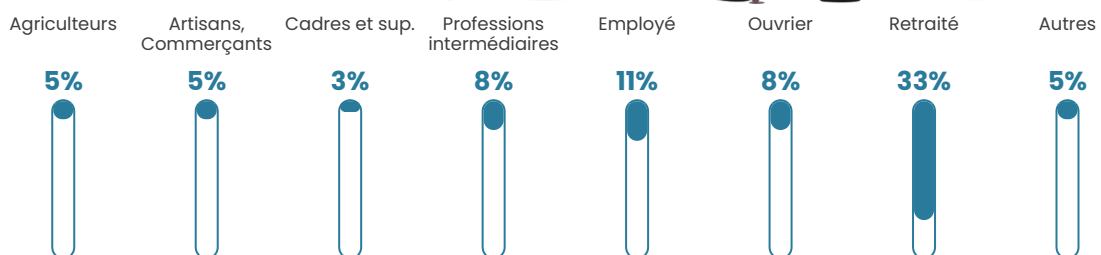


Sources : Institut national de la statistique et des études économiques (insee) selon Les dernières parutions officielles de 2024 portant sur les années 2020, 2021 et 2022.


## Tranche d'âge




## Activité professionnelle



## Niveau de diplôme















## Composition des ménages



# Profils électoraux



## Premier tour

	Marine LE PEN	29.37 %
	Jean-Luc MÉLENCHON	27.78 %
	Emmanuel MACRON	20.63 %
	Valérie PÉCRESSE	7.14 %
	Éric ZEMMOUR	3.97 %
	Nicolas DUPONT-AIGNAN	3.17 %
	Fabien ROUSSEL	2.38 %
	Anne HIDALGO	2.38 %
	Jean LASSALLE	1.59 %
	Yannick JADOT	1.59 %
	Nathalie ARTHAUD	0.00 %
	Philippe POUTOU	0.00 %

### 146 inscrits

Participation : 90.41%  
Votes blancs : 3.79%  
Votes nuls : 0.76%

## Second tour

	Emmanuel MACRON	46,43 %
	Marine LE PEN	53,57 %

### 146 inscrits

Participation : 89.73%  
Votes blancs : 12.21%  
Votes nuls : 2.29%

# Sécurité



Agressions physiques / sexuelles

0



Cambriolages

0



Vols / dégradations

0



Stupéfiants

0

## Evolution du nombre d'infractions



## Pour comparer

(en proportion du nombre d'habitants)



Sources : Bases statistiques communale, départementale et régionale de la délinquance enregistrée par la police et la gendarmerie nationales selon les dernières parutions officielles de 2025 portant sur l'année 2024 ([data.gouv](https://data.gouv.fr)).

Agressions physiques / sexuelles : Violences sexuelles, coups et blessures volontaires intrafamiliaux, coups et blessures volontaires, autres coups, blessures volontaires et vols violents sans arme.

Cambriolages : Cambriolages de logements.

Vols : Vols avec armes, vols d'accessoires sur véhicules, vols dans les véhicules, vols de véhicules, vols sans violence contre des personnes, destructions, dégradations volontaires et escroqueries.

Stupéfiants : Trafic de stupéfiants dont (AFD) et usage de stupéfiants.

# Services à la population



## Commerce

Hypermarché	X <a href="#">Vesoul</a> 3km
Supermarché	X <a href="#">Vesoul</a> 2km
Superette	X <a href="#">Vesoul</a> 2km
Boulangerie	X <a href="#">Vesoul</a> 2km
Boucherie	X <a href="#">Vesoul</a> 2km
Restaurant	X <a href="#">Frotey-lès-Vesoul</a> 1km
Garage	X <a href="#">Vesoul</a> 1km
Station-service	X <a href="#">Vesoul</a> 2km
Banque	X <a href="#">Vesoul</a> 3km
La poste	X <a href="#">Vesoul</a> 1km
Coiffeur	X <a href="#">Vesoul</a> 2km
Tabac	X <a href="#">Vesoul</a> 2km
Bars / discothèque	X <a href="#">Colombier</a> 2km
Bibliothèque	X <a href="#">Vesoul</a> 3km
Cinéma	X <a href="#">Vesoul</a> 4km
Vétérinaire	X <a href="#">Vesoul</a> 4km



## Santé

Pharmacie	X <a href="#">Vesoul</a> 2km
Hôpital	X <a href="#">Vesoul</a> 4km
Laboratoire d'analyses médicales	X <a href="#">Vesoul</a> 2km
Etablissement pour handicapé	X <a href="#">Vesoul</a> 1km
EHPA	X <a href="#">Vesoul</a> 3km
Médecin	X <a href="#">Vesoul</a> 3km
Dentiste	X <a href="#">Vesoul</a> 3km
Chirurgien	X <a href="#">Vesoul</a> 4km
Dermatologue	X <a href="#">Vesoul</a> 4km
Anesthésiste	X <a href="#">Vesoul</a> 4km
Gastro-entérologue	X <a href="#">Vesoul</a> 3km
Gynécologue	X <a href="#">Vesoul</a> 4km
Cancérologue	X 0km
Neurologue	X <a href="#">Luré</a> 25km
Ophthalmologue	X <a href="#">Luxeuil-les-Bains</a> 23km
ORL	X <a href="#">Vesoul</a> 4km
Cardiologue	X <a href="#">Vesoul</a> 4km
Pédiatre	X <a href="#">Luxeuil-les-Bains</a> 24km
Pneumologue	X <a href="#">Luré</a> 24km
Psychologue	X <a href="#">Vesoul</a> 4km
Radiologue	X <a href="#">Vesoul</a> 4km
Rhumatologue	X <a href="#">Vesoul</a> 4km
Sage-femme	X <a href="#">Vesoul</a> 3km



## Éducation

Crèche	X <a href="#">Vesoul</a> 2km
Ecole maternelle Public	X <a href="#">Vesoul</a> 2km
Ecole maternelle Privé	X <a href="#">Lutterbach</a> 83km
Ecole primaire Public	X <a href="#">Vesoul</a> 2km
Ecole primaire Privé	X <a href="#">Vesoul</a> 3km
Collège Public	X <a href="#">Vesoul</a> 2km
Collège Privé	X <a href="#">Vesoul</a> 3km
Lycée Public	X <a href="#">Vesoul</a> 2km
Lycée Privé	X <a href="#">Villersexel</a> 22km

Sources : Base Sirene des entreprises et de leurs établissements selon les dernières parutions officielles de 2025 portant sur l'année 2024 ([data.gouv](#)). Liste, localisation et tarifs des professionnels de santé selon les dernières parutions officielles de 2025 portant sur l'année 2024 ([opendatasoft](#)) et FINISS Extraction du Fichier des établissements selon les dernières parutions officielles de 2025 portant sur l'année 2024 ([data.gouv](#)). Adresse et géolocalisation des établissements d'enseignement du premier et second degrés selon les dernières parutions officielles de 2025 portant sur l'année 2024 ([data.education.gouv](#))

## Villes autour de Coulevon

Ville	Habitants	Superficie	Pop densité	Pop active	Taux chômage	Revenu moyen	Prix immobilier
Villeparois	194	3 km <sup>2</sup>	65 h/km <sup>2</sup>	49%	3.1%	25 060 €/an	1 147 €/m <sup>2</sup>
Comberjon	141	3 km <sup>2</sup>	47 h/km <sup>2</sup>	47.5%	4.3%	24 460 €/an	1 416 €/m <sup>2</sup>
Vesoul (35 avis)	15 078	9 km <sup>2</sup>	1 675 h/km <sup>2</sup>	45.1%	7.9%	19 150 €/an	1 181 €/m <sup>2</sup>
Pusy-et-Épenoux	540	10 km <sup>2</sup>	54 h/km <sup>2</sup>	44.4%	2.4%	24 410 €/an	1 165 €/m <sup>2</sup>
Colombier	434	13 km <sup>2</sup>	33 h/km <sup>2</sup>	47.5%	5.8%	22 820 €/an	1 273 €/m <sup>2</sup>
Quincey	1 338	12 km <sup>2</sup>	112 h/km <sup>2</sup>	43.5%	3.1%	25 130 €/an	1 441 €/m <sup>2</sup>
Frotey-lès-Vesoul	1 354	7 km <sup>2</sup>	193 h/km <sup>2</sup>	44.4%	5.9%	24 780 €/an	1 468 €/m <sup>2</sup>
Montcey	264	8 km <sup>2</sup>	33 h/km <sup>2</sup>	51.9%	5.3%	25 140 €/an	1 080 €/m <sup>2</sup>
Pusey (4 avis)	1 432	8 km <sup>2</sup>	179 h/km <sup>2</sup>	47.8%	3.8%	24 770 €/an	1 526 €/m <sup>2</sup>
Auxon	398	12 km <sup>2</sup>	33 h/km <sup>2</sup>	48.2%	2.8%	24 260 €/an	1 753 €/m <sup>2</sup>
Colombe-lès-Vesoul	492	7 km <sup>2</sup>	70 h/km <sup>2</sup>	47.4%	3.3%	26 600 €/an	1 301 €/m <sup>2</sup>
Noidans-lès-Vesoul (5 avis)	1 973	8 km <sup>2</sup>	247 h/km <sup>2</sup>	46%	7%	22 670 €/an	1 379 €/m <sup>2</sup>
Dampvalley-lès-Colombe	118	6 km <sup>2</sup>	20 h/km <sup>2</sup>	48.3%	3.4%	22 340 €/an	1 738 €/m <sup>2</sup>
Flagy	136	9 km <sup>2</sup>	15 h/km <sup>2</sup>	47.1%	4.4%	21 100 €/an	934 €/m <sup>2</sup>
Navenne (1 avis)	1 579	3 km <sup>2</sup>	526 h/km <sup>2</sup>	45.2%	3.7%	24 340 €/an	1 333 €/m <sup>2</sup>

bien-dans-ma-ville.fr



# **Vous aimez votre ville ? Notez-la !**

Et faites-nous part de vos remarques constructives



Avec

**BIEN** dans ma **VILLE** 