



Version web

# Ville de Couflens

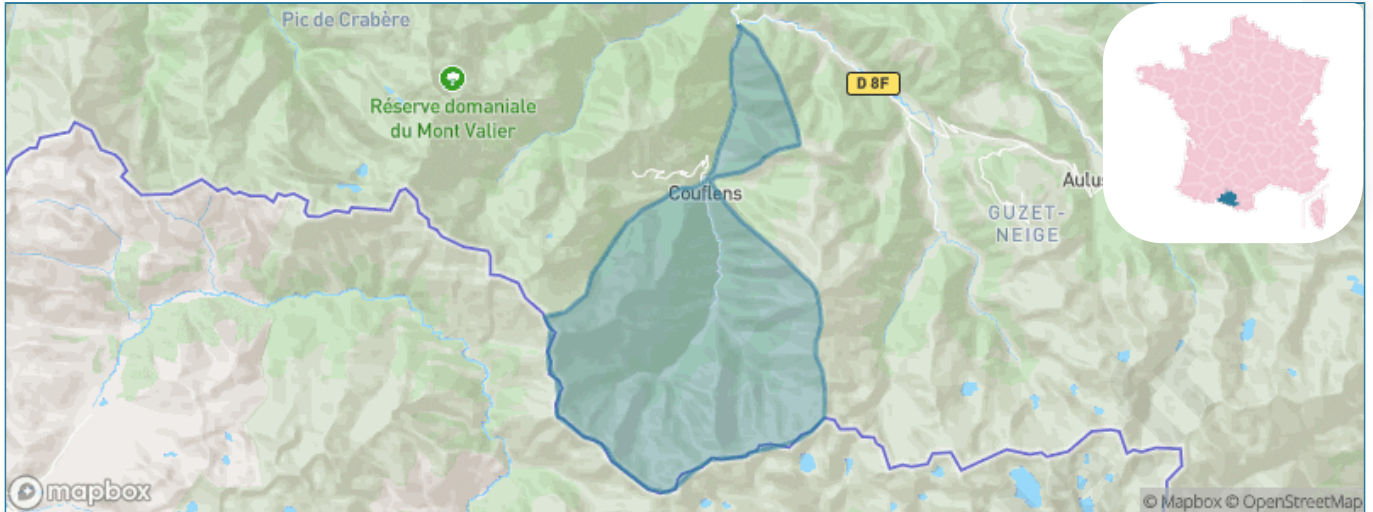
Présenté par

**BIEN** dans  
ma **VILLE** 

# Sommaire

Situation géographique .....	3
Statistiques sur la population .....	4
Evolution du nombre d'habitants .....	4
Tranche d'âge .....	5
0-14 ans .....	5
15-29 ans .....	5
30-44 ans .....	5
45-59 ans .....	5
60-74 ans .....	5
75-89 ans .....	5
90 ans et + .....	5
Activité professionnelle .....	5
Agriculteurs .....	5
Artisans, Commerçants .....	5
Cadres et sup. ....	5
Professions intermédiaires .....	5
Employé .....	5
Ouvrier .....	5
Retraité .....	5
Autres .....	5
Niveau de diplôme .....	6
Sans diplôme ou CEP .....	6
Brevet, BEPC, DNB .....	6
CAP-BEP ou équivalent .....	6
BAC ou équivalent .....	6
BAC+2 .....	6
BAC+3 ou +4 .....	6
BAC+5 ou plus .....	6
Composition des ménages .....	6
Couple sans enfant .....	6
Couple avec enfant(s) .....	6
Famille monoparentale .....	6
Colocation / Autre .....	6
Personnes seules .....	6
Profils électoraux .....	7
Premier tour .....	7
Sécurité .....	8
Evolution du nombre d'infractions .....	8
Pour comparer .....	9
Services à la population .....	10
Commerce .....	10
Éducation .....	10
Villes autour de Couflens .....	11

# Situation géographique



## i Informations clés

- **Région** : Occitanie
- **Département** : Ariège
- **Code postal** : 09140
- **Superficie** : 56 km<sup>2</sup>



# Statistiques sur la population



Nombre d'habitants

**100**



Age moyen

**56 ans**



Pop active

**40%**



Taux chômage

**7.4%**



Pop densité

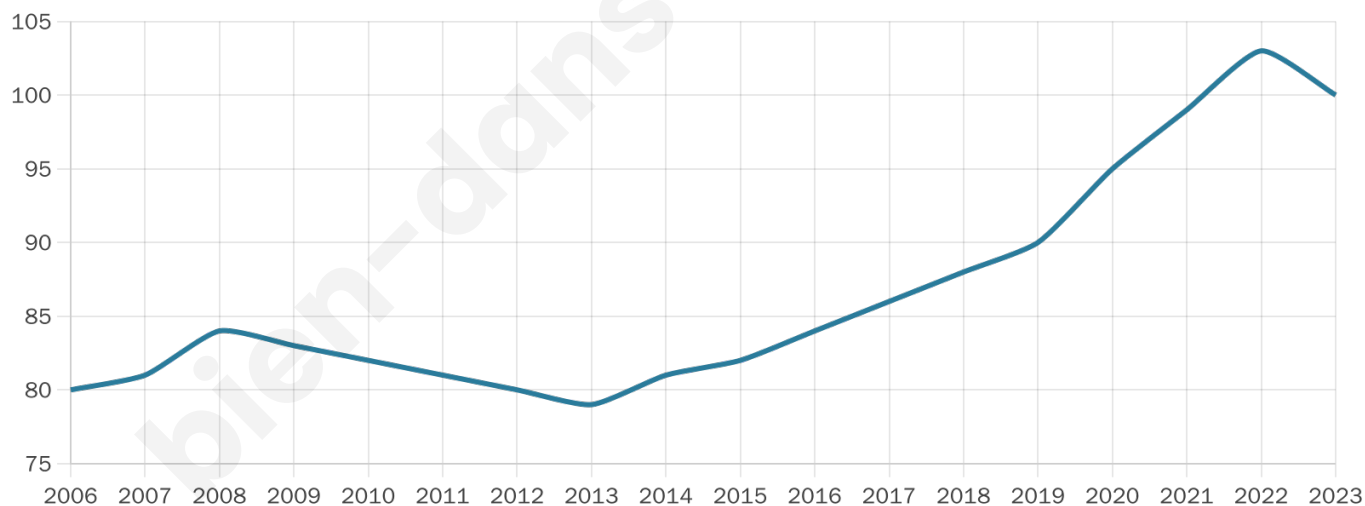
**2 h/km<sup>2</sup>**



Revenu moyen

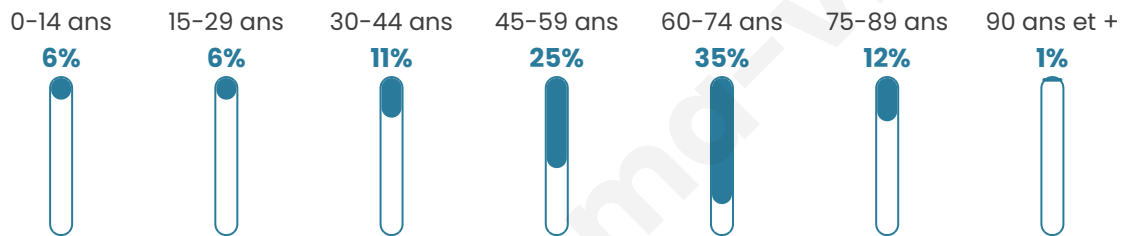
**NC**

## Evolution du nombre d'habitants

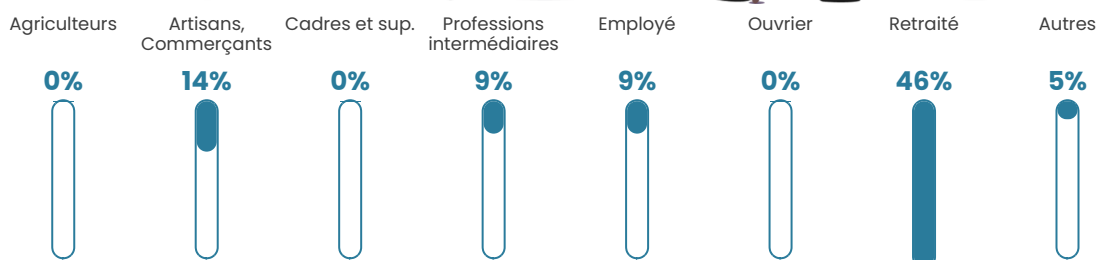


Sources : Institut national de la statistique et des études économiques (insee) selon Les dernières parutions officielles de 2024 portant sur les années 2020, 2021 et 2022.


## Tranche d'âge




## Activité professionnelle



## Niveau de diplôme















## Composition des ménages



# Profils électoraux

## Premier tour

	Jean-Luc MÉLENCHON	36.23 %
	Marine LE PEN	24.64 %
	Emmanuel MACRON	13.04 %
	Jean LASSALLE	8.70 %
	Fabien ROUSSEL	7.25 %
	Éric ZEMMOUR	2.90 %
	Anne HIDALGO	2.90 %
	Yannick JADOT	2.90 %
	Philippe POUTOU	1.45 %
	Nathalie ARTHAUD	0.00 %
	Valérie PÉCRESE	0.00 %
	Nicolas DUPONT- AIGNAN	0.00 %



### 96 inscrits

Participation : 71.87%

Votes blancs : 0.00%

Votes nuls : 0.00%

## Second tour

	Emmanuel MACRON	46,94 %
	Marine LE PEN	53,06 %

### 96 inscrits

Participation : 66.67%

Votes blancs : 23.44%

Votes nuls : 0%

# Sécurité



Agressions physiques / sexuelles

0



Cambriolages

0



Vols / dégradations

0



Stupéfiants

0

## Evolution du nombre d'infractions



## Pour comparer

(en proportion du nombre d'habitants)



Sources : Bases statistiques communale, départementale et régionale de la délinquance enregistrée par la police et la gendarmerie nationales selon les dernières parutions officielles de 2025 portant sur l'année 2024 ([data.gouv](https://data.gouv.fr)).

Agressions physiques / sexuelles : Violences sexuelles, coups et blessures volontaires intrafamiliaux, coups et blessures volontaires, autres coups, blessures volontaires et vols violents sans arme.

Cambriolages : Cambriolages de logements.

Vols : Vols avec armes, vols d'accessoires sur véhicules, vols dans les véhicules, vols de véhicules, vols sans violence contre des personnes, destructions, dégradations volontaires et escroqueries.

Stupéfiants : Trafic de stupéfiants dont (AFD) et usage de stupéfiants.

# Services à la population



## Commerce

Hypermarché	X <u>Foix</u> 40km
Supermarché	X <u>Castillon-en-Couserans</u> 20km
Superette	X <u>Ustou</u> 7km
Boulangerie	X <u>Seix</u> 9km
Boucherie	X <u>Oust</u> 11km
Restaurant	X <u>Seix</u> 9km
Garage	X <u>Oust</u> 10km
Station-service	X <u>Oust</u> 10km
Banque	X <u>Massat</u> 18km
La poste	X <u>Saint-Girons</u> 21km
Coiffeur	X <u>Seix</u> 9km
Tabac	X <u>Seix</u> 9km
Bars / discothèque	X <u>Ustou</u> 7km
Bibliothèque	X <u>Saint-Girons</u> 22km
Cinéma	X <u>Aspet</u> 37km
Vétérinaire	X <u>Saint-Girons</u> 22km



## Santé

Pharmacie	X <u>Oust</u> 10km
Hôpital	X <u>Saint-Girons</u> 22km
Laboratoire d'analyses médicales	X <u>Saint-Girons</u> 22km
Etablissement pour handicapé	X <u>Eycheil</u> 21km
EHPA	X <u>Seix</u> 9km
Médecin	X <u>Castillon-en-Couserans</u> 20km
Dentiste	X <u>Seix</u> 9km
Chirurgien	X <u>Montagagne</u> 28km
Dermatologue	X <u>Saint-Girons</u> 22km
Anesthésiste	X <u>Muret</u> 78km
Gastro-entérologue	X <u>Saint-Jean-de-Verges</u> 45km
Gynécologue	X <u>Foix</u> 40km
Cancérologue	X <u>Muret</u> 78km
Neurologue	X <u>Mauvezin-de-Sainte-Croix</u> 33km
Ophtalmologue	X <u>Saint-Girons</u> 23km
ORL	X <u>Foix</u> 40km
Cardiologue	X <u>Saint-Girons</u> 22km
Pédiatre	X <u>Mercus-Garrabet</u> 38km
Pneumologue	X <u>Foix</u> 40km
Psychologue	X <u>Saint-Girons</u> 22km
Radiologue	X <u>Mauvezin-de-Sainte-Croix</u> 33km
Rhumatologue	X <u>Saint-Jean-de-Verges</u> 45km
Sage-femme	X <u>Castillon-en-Couserans</u> 20km



## Éducation

Crèche	X <u>Ustou</u> 9km
Ecole maternelle Public	X <u>Seix</u> 9km
Ecole maternelle Privé	X <u>Plaisance-du-Touch</u> 87km
Ecole primaire Public	X <u>Ustou</u> 7km
Ecole primaire Privé	X <u>Mouliis</u> 22km
Collège Public	X <u>Seix</u> 9km
Collège Privé	X <u>Mouliis</u> 23km
Lycée Public	X <u>Saint-Girons</u> 21km
Lycée Privé	X <u>Mouliis</u> 23km

Sources : Base Sirene des entreprises et de leurs établissements selon les dernières parutions officielles de 2025 portant sur l'année 2024 ([data.gov](#)). Liste, localisation et tarifs des professionnels de santé selon les dernières parutions officielles de 2025 portant sur l'année 2024 ([opendatasoft](#)) et FINISS Extraction du Fichier des établissements selon les dernières parutions officielles de 2025 portant sur l'année 2024 ([data.gov](#)). Adresse et géolocalisation des établissements d'enseignement du premier et second degrés selon les dernières parutions officielles de 2025 portant sur l'année 2024 ([data.education.gov](#))

## Villes autour de Couflens

Ville	Habitants	Superficie	Pop densité	Pop active	Taux chômage	Revenu moyen	Prix immobilier
Ustou	281	98 km <sup>2</sup>	3 h/km <sup>2</sup>	37.7%	4.6%	18 700 €/an	1 653 €/m <sup>2</sup>
Seix	762	86 km <sup>2</sup>	9 h/km <sup>2</sup>	35.6%	6%	18 830 €/an	1 546 €/m <sup>2</sup>
Oust	583	19 km <sup>2</sup>	31 h/km <sup>2</sup>	40.8%	5.8%	19 850 €/an	1 544 €/m <sup>2</sup>
Sentenac-d'Oust	110	18 km <sup>2</sup>	6 h/km <sup>2</sup>	44.5%	10.9%	14 830 €/an	1 901 €/m <sup>2</sup>
Ercé	602	40 km <sup>2</sup>	15 h/km <sup>2</sup>	33.9%	6%	18 920 €/an	1 119 €/m <sup>2</sup>
Bethmale	108	31 km <sup>2</sup>	3 h/km <sup>2</sup>	34.3%	6.5%	NC	1 045 €/m <sup>2</sup>
Aulus-les-Bains	132	52 km <sup>2</sup>	3 h/km <sup>2</sup>	55.3%	8.3%	19 140 €/an	1 171 €/m <sup>2</sup>
Soueix-Rogalle	421	13 km <sup>2</sup>	32 h/km <sup>2</sup>	44.9%	5.9%	20 400 €/an	1 792 €/m <sup>2</sup>
Alos (1 avis)	116	24 km <sup>2</sup>	5 h/km <sup>2</sup>	44%	11.2%	16 990 €/an	1 568 €/m <sup>2</sup>
Aleu	137	14 km <sup>2</sup>	10 h/km <sup>2</sup>	41.6%	12.4%	14 500 €/an	1 541 €/m <sup>2</sup>
Soulan	400	23 km <sup>2</sup>	17 h/km <sup>2</sup>	41.8%	6.3%	18 140 €/an	1 088 €/m <sup>2</sup>
Arrien-en-Bethmale	134	14 km <sup>2</sup>	10 h/km <sup>2</sup>	35.1%	4.5%	19 720 €/an	590 €/m <sup>2</sup>
Biert (1 avis)	303	23 km <sup>2</sup>	13 h/km <sup>2</sup>	43.2%	9.2%	15 310 €/an	1 769 €/m <sup>2</sup>
Massat (4 avis)	749	44 km <sup>2</sup>	17 h/km <sup>2</sup>	40.1%	9.7%	14 390 €/an	1 501 €/m <sup>2</sup>
Le Port	169	49 km <sup>2</sup>	3 h/km <sup>2</sup>	36.7%	8.3%	13 800 €/an	1 248 €/m <sup>2</sup>

bien-dans-ma-ville.fr



# **Vous aimez votre ville ? Notez-la !**

Et faites-nous part de vos remarques constructives



Avec

**BIEN** dans ma **VILLE** 