



Version web

Ville de Couëron

Présenté par

BIEN dans
ma **VILLE** 

Sommaire

Situation géographique	3
Statistiques sur la population	4
Evolution du nombre d'habitants	4
Tranche d'âge	5
0-14 ans	5
15-29 ans	5
30-44 ans	5
45-59 ans	5
60-74 ans	5
75-89 ans	5
90 ans et +	5
Activité professionnelle	5
Agriculteurs	5
Artisans, Commerçants	5
Cadres et sup.	5
Professions intermédiaires	5
Employé	5
Ouvrier	5
Retraité	5
Autres	5
Niveau de diplôme	6
Sans diplôme ou CEP	6
Brevet, BEPC, DNB	6
CAP-BEP ou équivalent	6
BAC ou équivalent	6
BAC+2	6
BAC+3 ou +4	6
BAC+5 ou plus	6
Composition des ménages	6
Couple sans enfant	6
Couple avec enfant(s)	6
Famille monoparentale	6
Colocation / Autre	6
Personnes seules	6
Profil électoraux	7
Premier tour	7
Sécurité	8
Evolution du nombre d'infractions	8
Pour comparer	9
Services à la population	10
Commerce	10
Éducation	10
Villes autour de Couëron	11
Avis sur la ville de Couëron	12
Moyenne par critère	12
Villes autour de Couëron	12
Répartition des avis par note	12
Répartition des avis par note	12

Situation géographique



i Informations clés

- **Région** : Pays de la Loire
- **Département** : Loire-Atlantique
- **Métropole** : Nantes Métropole
- **Code postal** : 44220
- **Superficie** : 44 km²



Statistiques sur la population



Nombre d'habitants

24 103



Age moyen

39 ans



Pop active

49.1%



Taux chômage

6.6%



Pop densité

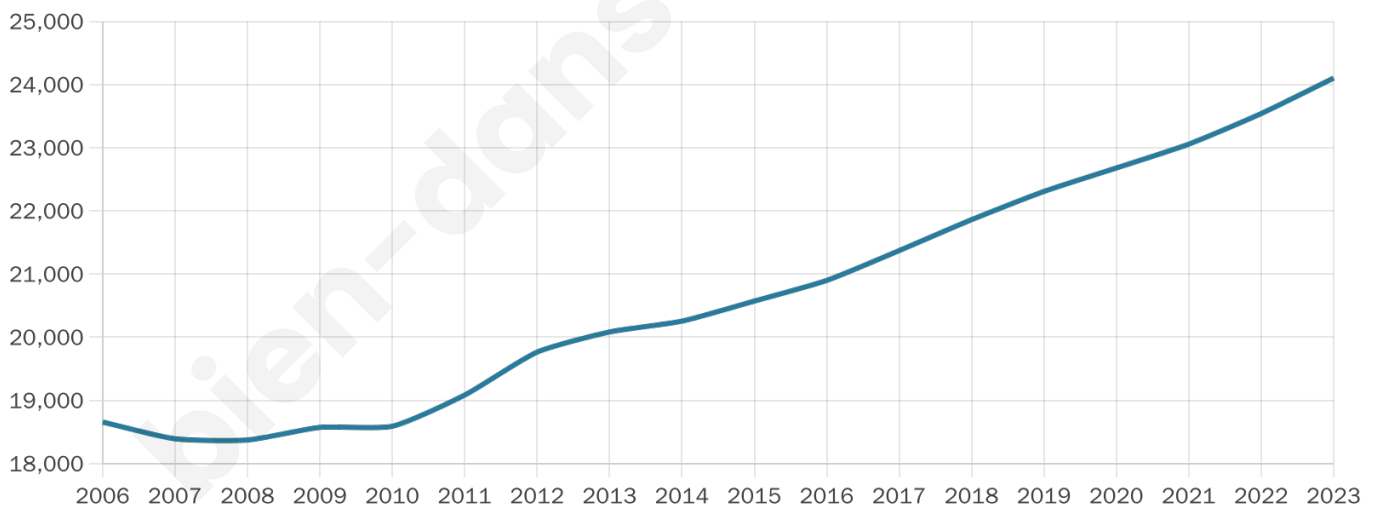
548 h/km²



Revenu moyen

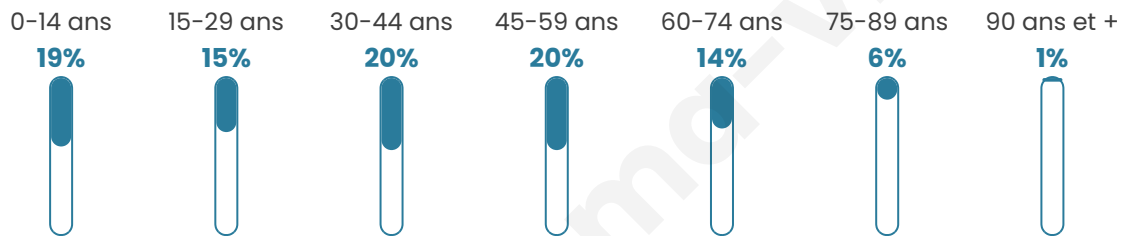
24 290 €/an

Evolution du nombre d'habitants

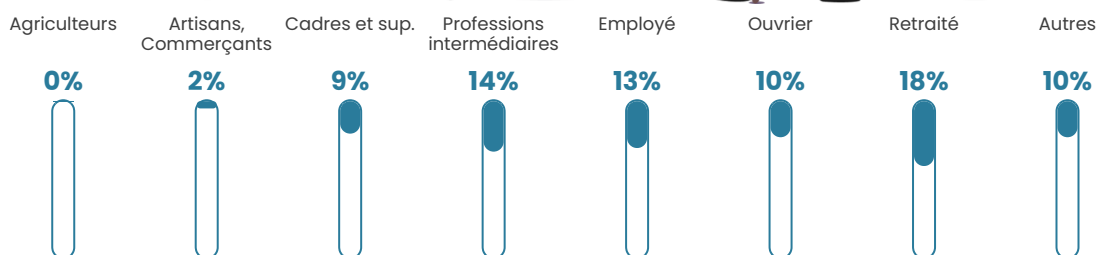


Sources : Institut national de la statistique et des études économiques (insee) selon Les dernières parutions officielles de 2024 portant sur les années 2020, 2021 et 2022.

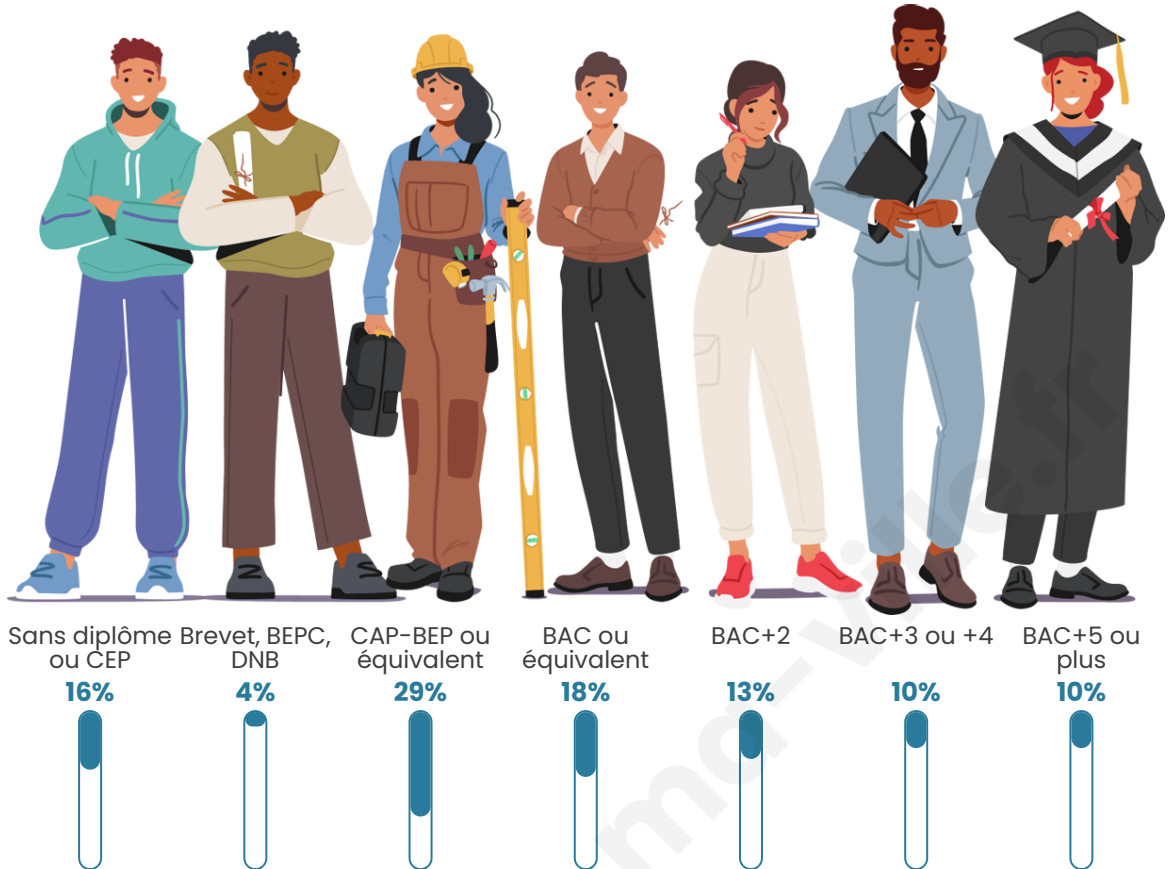
Tranche d'âge




Activité professionnelle



Niveau de diplôme















Composition des ménages



Profils électoraux

Premier tour

	Emmanuel MACRON	28.90 %
	Jean-Luc MÉLENCHON	27.69 %
	Marine LE PEN	17.90 %
	Yannick JADOT	8.54 %
	Éric ZEMMOUR	4.09 %
	Fabien ROUSSEL	3.14 %
	Valérie PÉCRESE	2.78 %
	Anne HIDALGO	2.57 %
	Jean LASSALLE	1.73 %
	Nicolas DUPONT-AIGNAN	1.29 %
	Philippe POUTOU	0.83 %
	Nathalie ARTHAUD	0.54 %



16 977 inscrits

Participation : 75.71%

Votes blancs : 2.62%

Votes nuls : 0.00%

Second tour

	Emmanuel MACRON	68,25 %
	Marine LE PEN	31,75 %

16 988 inscrits

Participation : 73.34%

Votes blancs : 11.54%

Votes nuls : 0%

Sécurité



Agressions physiques / sexuelles

177



Cambriolages

167



Vols / dégradations

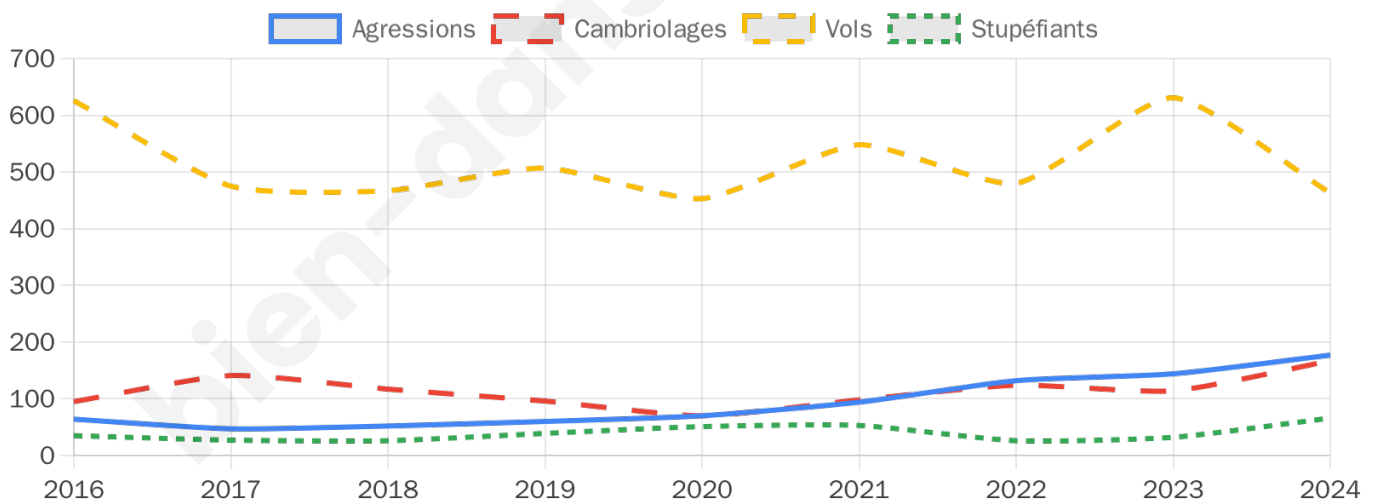
463



Stupéfiants

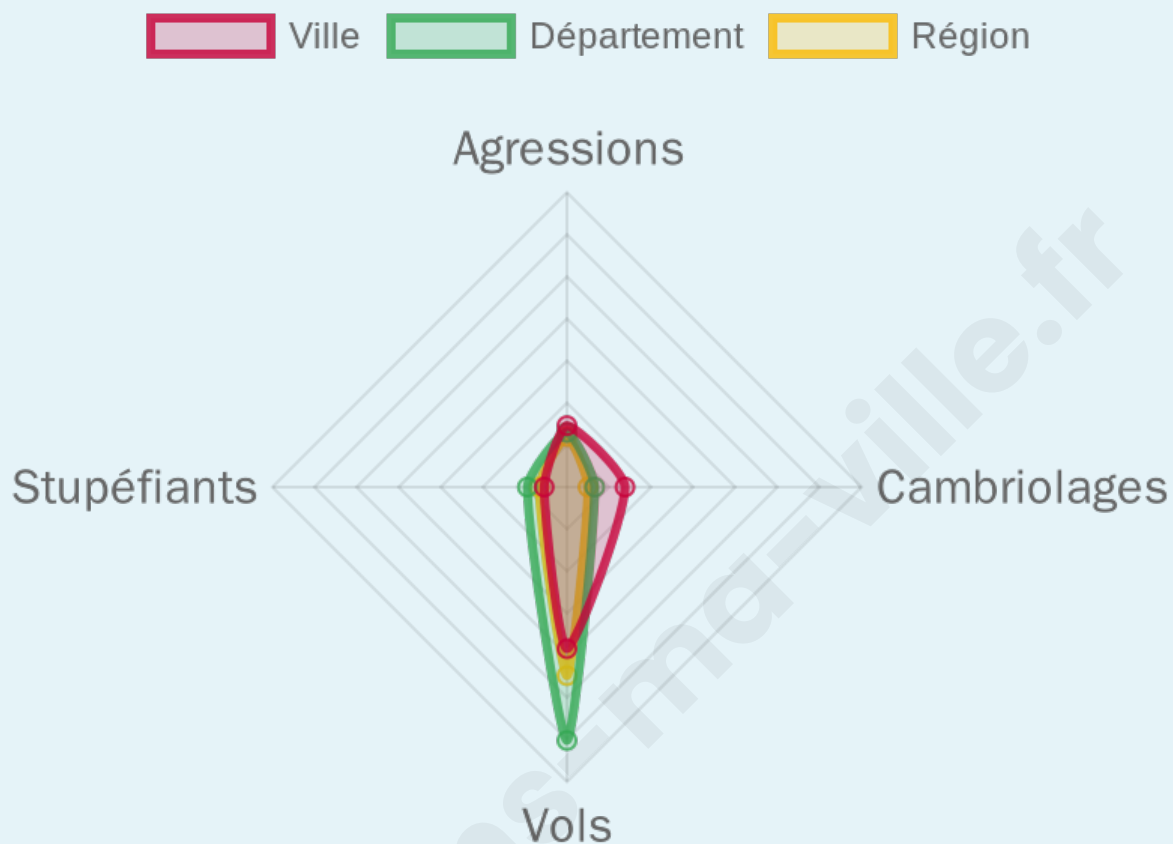
66

Evolution du nombre d'infractions



Pour comparer

(en proportion du nombre d'habitants)



Sources : Bases statistiques communale, départementale et régionale de la délinquance enregistrée par la police et la gendarmerie nationales selon les dernières parutions officielles de 2025 portant sur l'année 2024 ([data.gouv](https://data.gouv.fr)).

Agressions physiques / sexuelles : Violences sexuelles, coups et blessures volontaires intrafamiliaux, coups et blessures volontaires, autres coups, blessures volontaires et vols violents sans arme.

Cambriolages : Cambriolages de logements.

Vols : Vols avec armes, vols d'accessoires sur véhicules, vols dans les véhicules, vols de véhicules, vols sans violence contre des personnes, destructions, dégradations volontaires et escroqueries.

Stupéfiants : Trafic de stupéfiants dont (AFD) et usage de stupéfiants.

Services à la population



Commerce

Hypermarché	X La Montagne 6km
Supermarché	2
Superette	2
Boulangerie	8
Boucherie	2
Restaurant	14
Garage	13
Station-service	3
Banque	10
La poste	33
Coiffeur	27
Tabac	4
Bars / discothèque	7
Bibliothèque	X Le Pellerin 3km
Cinéma	X Saint-Herblain 6km
Vétérinaire	5



Santé

Pharmacie	5
Hôpital	X Saint-Herblain 8km
Laboratoire d'analyses médicales	2
Etablissement pour handicapé	2
EHPA	2
Médecin	12
Dentiste	6
Chirurgien	X Saint-Herblain 7km
Dermatologue	X Saint-Étienne-de-Montluc 8km
Anesthésiste	X Saint-Herblain 7km
Gastro-entérologue	X Saint-Herblain 9km
Gynécologue	X Saint-Herblain 9km
Cancérologue	X Nantes 14km
Neurologue	X Saint-Herblain 9km
Ophtalmologue	1
ORL	X Sautron 7km
Cardiologue	X Saint-Herblain 8km
Pédiatre	X Indre 5km
Pneumologue	X Saint-Herblain 9km
Psychologue	X Saint-Herblain 9km
Radiologue	X La Montagne 6km
Rhumatologue	X Saint-Herblain 8km
Sage-femme	2



Éducation

Crèche	10
Ecole maternelle Public	5
Ecole maternelle Privé	X Vertou 21km
Ecole primaire Public	7
Ecole primaire Privé	1
Collège Public	1
Collège Privé	1
Lycée Public	1
Lycée Privé	X Le Pellerin 3km

Sources : Base Sirene des entreprises et de leurs établissements selon les dernières parutions officielles de 2025 portant sur l'année 2024 ([data.gouv](#)). Liste, localisation et tarifs des professionnels de santé selon les dernières parutions officielles de 2025 portant sur l'année 2024 ([opendatasoft](#)) et FINISS Extraction du Fichier des établissements selon les dernières parutions officielles de 2025 portant sur l'année 2024 ([data.gouv](#)). Adresse et géolocalisation des établissements d'enseignement du premier et second degrés selon les dernières parutions officielles de 2025 portant sur l'année 2024 ([data.education.gouv](#))

Villes autour de Couëron

Ville	Habitants	Superficie	Pop densité	Pop active	Taux chômage	Revenu moyen	Prix immobilier
Saint-Jean-de-Boiseau (1 avis)	6 067	11 km ²	552 h/km ²	49.4%	4.7%	24 230 €/an	2 541 €/m ²
Le Pellerin	5 319	30 km ²	177 h/km ²	49.4%	4.2%	23 370 €/an	2 312 €/m ²
La Montagne (1 avis)	6 505	3 km ²	2 168 h/km ²	48.5%	4.5%	24 140 €/an	2 682 €/m ²
Brains (1 avis)	2 709	15 km ²	181 h/km ²	54.6%	2.7%	26 040 €/an	2 255 €/m ²
Saint-Herblain (22 avis)	50 973	30 km ²	1 699 h/km ²	47.4%	5.5%	23 000 €/an	2 510 €/m ²
Saint-Étienne-de-Montluc (21 avis)	7 780	57 km ²	136 h/km ²	48%	2.9%	26 740 €/an	2 635 €/m ²
Cheix-en-Retz (4 avis)	1 182	8 km ²	148 h/km ²	53.6%	3%	24 590 €/an	2 510 €/m ²
Sautron (9 avis)	8 555	17 km ²	503 h/km ²	43.4%	2.6%	29 660 €/an	3 140 €/m ²
Bouaye (9 avis)	8 343	13 km ²	642 h/km ²	48.1%	3.5%	25 390 €/an	2 596 €/m ²
Saint-Léger-les-Vignes	2 171	6 km ²	362 h/km ²	50.9%	2.4%	25 730 €/an	2 253 €/m ²
Port-Saint-Père (2 avis)	3 059	32 km ²	96 h/km ²	52.8%	3.2%	24 890 €/an	2 286 €/m ²
Bouguenais (8 avis)	20 530	31 km ²	662 h/km ²	48.5%	4.5%	23 740 €/an	2 708 €/m ²
Orvault (18 avis)	28 534	27 km ²	1 057 h/km ²	44.8%	4.2%	27 140 €/an	2 941 €/m ²
Rouans (2 avis)	3 301	37 km ²	89 h/km ²	49.6%	2.3%	23 910 €/an	2 089 €/m ²
Vigneux-de-Bretagne (8 avis)	6 692	54 km ²	124 h/km ²	50.1%	2.3%	28 250 €/an	2 256 €/m ²

Avis sur la ville de Couëron



Moyenne par critère



Villes autour de Couëron

Ville	Note globale	Sécurité	Éducation	Sport Loisir	Environnement	Vie pratique
Saint-Jean-de-Boiseau (1 avis)	3.0	2.0	3.0	4.0	4.0	2.0
Le Pellerin	-	-	-	-	-	-
La Montagne (1 avis)	3.8	4.0	4.0	3.0	4.0	4.0
Brains (1 avis)	1.2	1.0	2.0	2.0	0.0	1.0
Saint-Herblain (22 avis)	2.9	2.2	3.2	3.2	2.5	3.2
Saint-Étienne-de-Montluc (21 avis)	4.4	4.5	4.3	4.5	4.6	4.0
Cheix-en-Retz (4 avis)	3.3	3.8	3.8	3.0	3.3	2.8
Sautron (9 avis)	3.7	3.4	3.4	4.1	4.1	3.6
Bouaye (9 avis)	4.0	3.9	3.7	4.1	4.2	4.1
Saint-Léger-les-Vignes	-	-	-	-	-	-
Port-Saint-Père (2 avis)	3.4	2.0	4.5	3.5	4.0	3.0
Bouguenais (8 avis)	3.1	2.6	3.3	3.5	2.8	3.3
Orvault (18 avis)	3.5	3.0	3.6	3.7	3.4	3.7
Rouans (2 avis)	2.7	3.0	2.5	3.0	3.5	1.5
Vigneux-de-Bretagne (8 avis)	4.2	4.3	4.0	4.1	4.8	3.9



Vous aimez votre ville ? Notez-la !

Et faites-nous part de vos remarques constructives



Avec

BIEN dans ma **VILLE** 