



Version web

Ville de La Coucourde

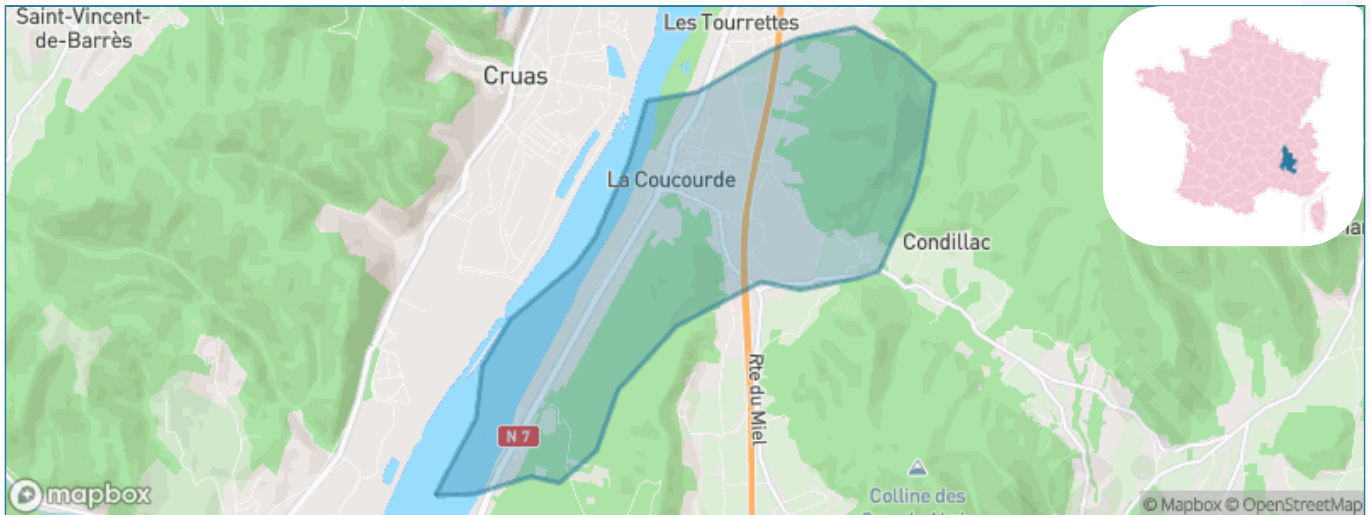
Présenté par

BIEN dans
ma **VILLE** 

Sommaire

| | |
|---|----|
| Situation géographique | 3 |
| Statistiques sur la population | 4 |
| Evolution du nombre d'habitants | 4 |
| Tranche d'âge | 5 |
| 0-14 ans | 5 |
| 15-29 ans | 5 |
| 30-44 ans | 5 |
| 45-59 ans | 5 |
| 60-74 ans | 5 |
| 75-89 ans | 5 |
| 90 ans et + | 5 |
| Activité professionnelle | 5 |
| Agriculteurs | 5 |
| Artisans, Commerçants | 5 |
| Cadres et sup. | 5 |
| Professions intermédiaires | 5 |
| Employé | 5 |
| Ouvrier | 5 |
| Retraité | 5 |
| Autres | 5 |
| Niveau de diplôme | 6 |
| Sans diplôme ou CEP | 6 |
| Brevet, BEPC, DNB | 6 |
| CAP-BEP ou équivalent | 6 |
| BAC ou équivalent | 6 |
| BAC+2 | 6 |
| BAC+3 ou +4 | 6 |
| BAC+5 ou plus | 6 |
| Composition des ménages | 6 |
| Couple sans enfant | 6 |
| Couple avec enfant(s) | 6 |
| Famille monoparentale | 6 |
| Colocation / Autre | 6 |
| Personnes seules | 6 |
| Profils électoraux | 7 |
| Premier tour | 7 |
| Sécurité | 8 |
| Evolution du nombre d'infractions | 8 |
| Pour comparer | 9 |
| Services à la population | 10 |
| Commerce | 10 |
| Éducation | 10 |
| Villes autour de La Coucourde | 11 |

Situation géographique



i Informations clés

- **Région** : Auvergne-Rhône-Alpes
- **Département** : Drôme
- **Code postal** : 26740
- **Superficie** : 11 km²



LE DÉPARTEMENT

Statistiques sur la population



Nombre d'habitants

1 240



Age moyen

38 ans



Pop active

48%



Taux chômage

6.9%



Pop densité

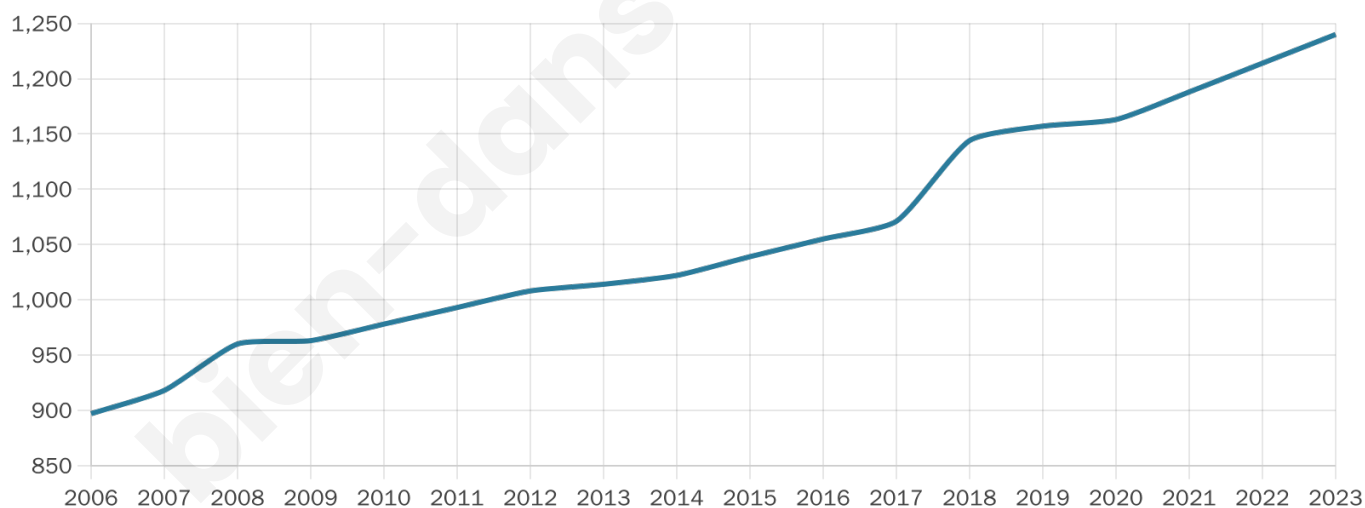
113 h/km²



Revenu moyen

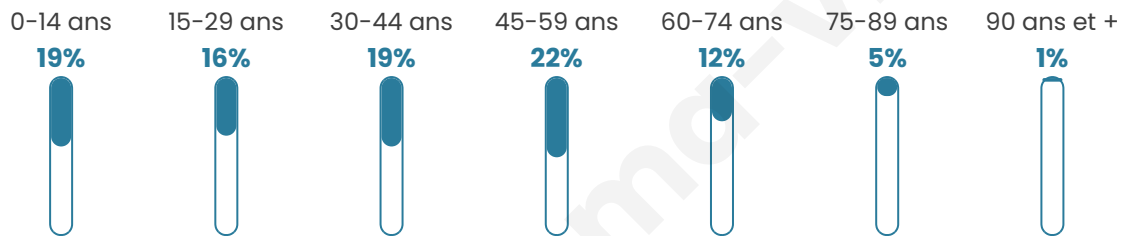
21 770 €/an

Evolution du nombre d'habitants

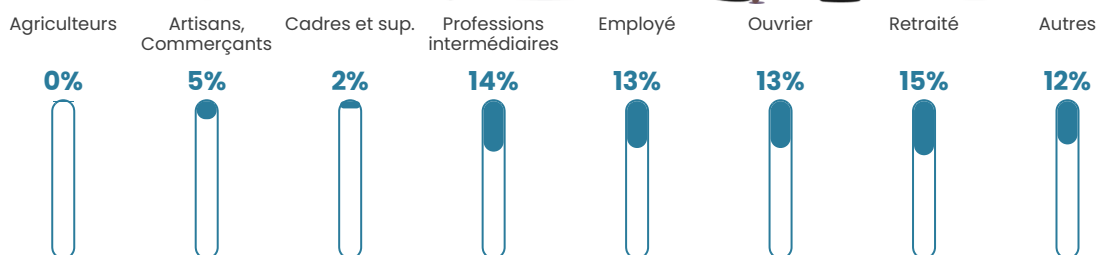


Sources : Institut national de la statistique et des études économiques (insee) selon Les dernières parutions officielles de 2024 portant sur les années 2020, 2021 et 2022.


Tranche d'âge




Activité professionnelle



Niveau de diplôme











Composition des ménages



Profils électoraux

Premier tour

| | | |
|---|-----------------------|---------|
|  | Marine LE PEN | 43.34 % |
|  | Emmanuel MACRON | 16.41 % |
|  | Jean-Luc MÉLENCHON | 13.62 % |
|  | Éric ZEMMOUR | 10.22 % |
|  | Fabien ROUSSEL | 3.10 % |
|  | Valérie PÉCRESE | 3.10 % |
|  | Nicolas DUPONT-AIGNAN | 2.94 % |
|  | Jean LASSALLE | 2.32 % |
|  | Anne HIDALGO | 1.70 % |
|  | Yannick JADOT | 1.55 % |
|  | Nathalie ARTHAUD | 1.39 % |
|  | Philippe POUTOU | 0.31 % |



773 inscrits

Participation : 84.86%

Votes blancs : 0.76%

Votes nuls : 0.76%

Second tour

| | | |
|---|-----------------|---------|
|  | Emmanuel MACRON | 28,07 % |
|  | Marine LE PEN | 71,93 % |

775 inscrits

Participation : 84.13%

Votes blancs : 6.6%

Votes nuls : 2.15%

Sécurité



Agressions physiques / sexuelles

0



Cambriolages

8



Vols / dégradations

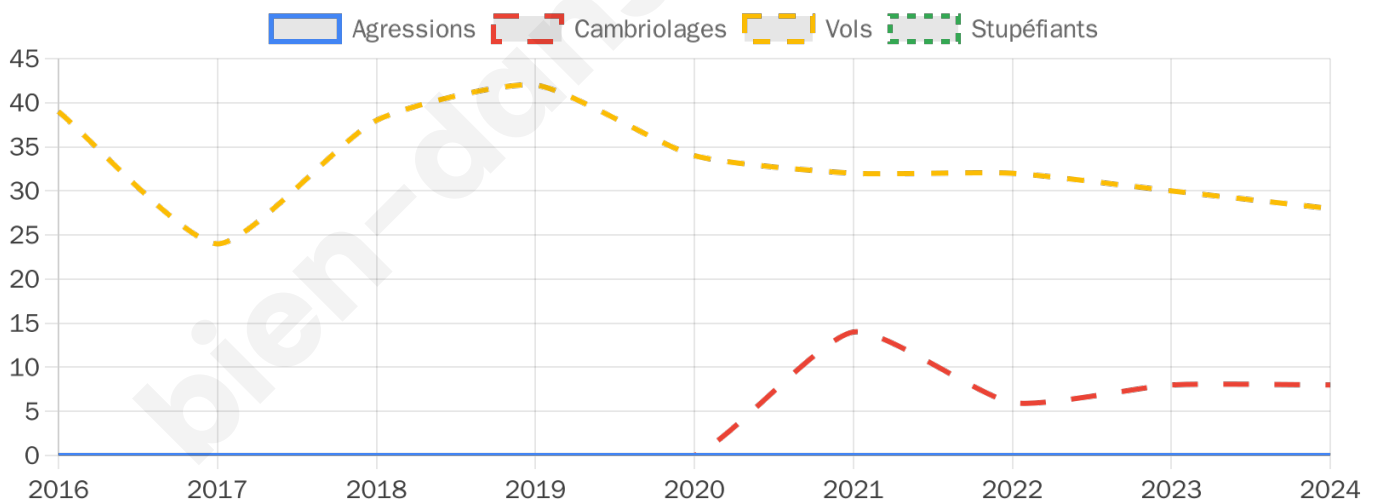
28



Stupéfiants

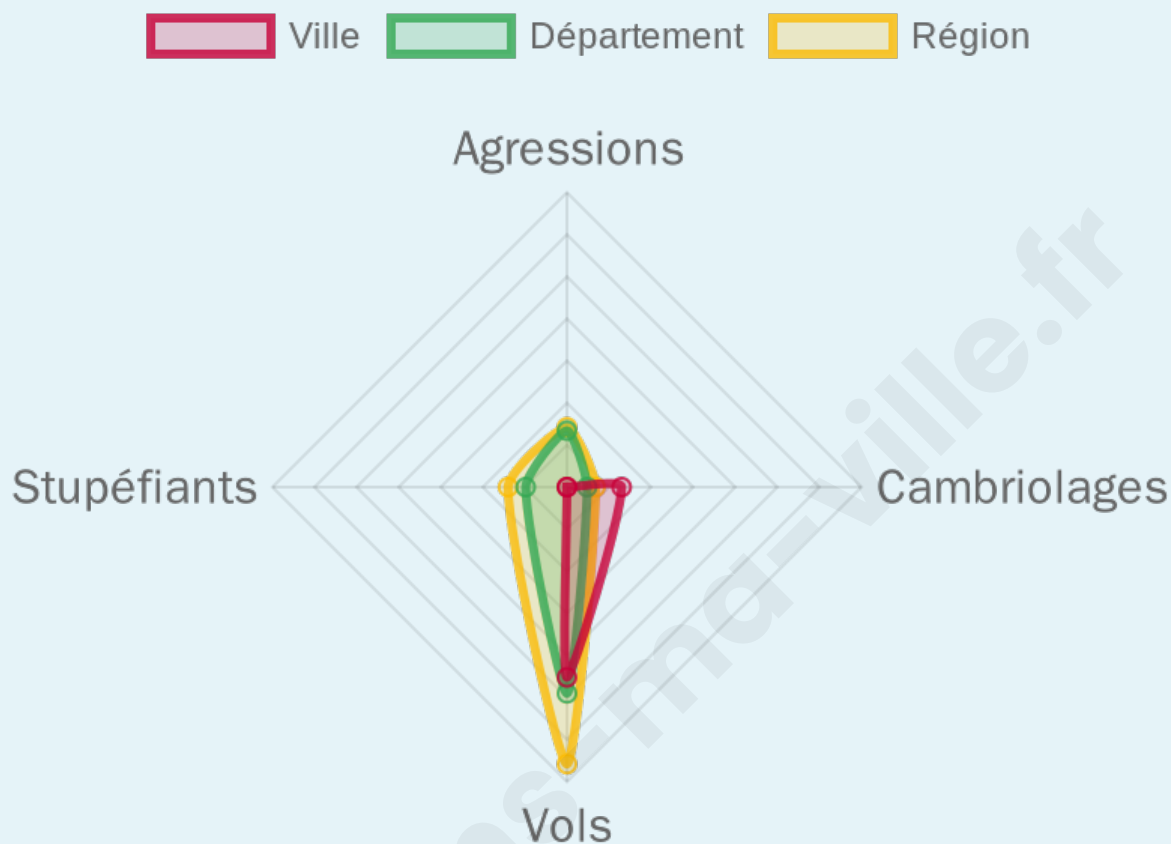
0

Evolution du nombre d'infractions



Pour comparer

(en proportion du nombre d'habitants)



Sources : Bases statistiques communale, départementale et régionale de la délinquance enregistrée par la police et la gendarmerie nationales selon les dernières parutions officielles de 2025 portant sur l'année 2024 ([data.gouv](https://data.gouv.fr)).

Agressions physiques / sexuelles : Violences sexuelles, coups et blessures volontaires intrafamiliaux, coups et blessures volontaires, autres coups, blessures volontaires et vols violents sans arme.

Cambriolages : Cambriolages de logements.

Vols : Vols avec armes, vols d'accessoires sur véhicules, vols dans les véhicules, vols de véhicules, vols sans violence contre des personnes, destructions, dégradations volontaires et escroqueries.

Stupéfiants : Trafic de stupéfiants dont (AFD) et usage de stupéfiants.

Services à la population



Commerce

| | |
|--------------------|---|
| Hypermarché | X Montélimar 9km |
| Supermarché | X Meysse 6km |
| Superette | 2 |
| Boulangerie | 1 |
| Boucherie | X Cruas 2km |
| Restaurant | 4 |
| Garage | 2 |
| Station-service | X Les Tourrettes 1km |
| Banque | X Cruas 2km |
| La poste | X Les Tourrettes 2km |
| Coiffeur | X Les Tourrettes 2km |
| Tabac | X Cruas 2km |
| Bars / discothèque | X Saint-Marcel-lès-Sauzet 6km |
| Bibliothèque | X Sauzet 6km |
| Cinéma | X Montélimar 10km |
| Vétérinaire | X Saulce-sur-Rhône 8km |



Santé

| | |
|----------------------------------|--|
| Pharmacie | X Cruas 2km |
| Hôpital | X Montélimar 8km |
| Laboratoire d'analyses médicales | X Montélimar 11km |
| Etablissement pour handicapé | X Montélimar 9km |
| EHPA | X Cruas 1km |
| Médecin | X Cruas 2km |
| Dentiste | X Cruas 2km |
| Chirurgien | X Montélimar 8km |
| Dermatologue | X Montélimar 10km |
| Anesthésiste | X Montélimar 11km |
| Gastro-entérologue | X Montélimar 11km |
| Gynécologue | X Montélimar 11km |
| Cancérologue | X Valence 31km |
| Neurologue | X Montélimar 11km |
| Ophthalmologue | X Saulce-sur-Rhône 7km |
| ORL | X Montélimar 11km |
| Cardiologue | X Montélimar 11km |
| Pédiatre | X Montélimar 11km |
| Pneumologue | X Montélimar 11km |
| Psychologue | X Sauzet 6km |
| Radiologue | X Montélimar 8km |
| Rhumatologue | X Montélimar 11km |
| Sage-femme | X Cruas 2km |



Éducation

| | |
|-------------------------|--|
| Crèche | 2 |
| Ecole maternelle Public | X Cruas 2km |
| Ecole maternelle Privé | X Vaison-la-Romaine 52km |
| Ecole primaire Public | 1 |
| Ecole primaire Privé | X Cruas 2km |
| Collège Public | X Cruas 2km |
| Collège Privé | X Montélimar 11km |
| Lycée Public | X Montélimar 9km |
| Lycée Privé | X Montélimar 10km |

Sources : Base Sirene des entreprises et de leurs établissements selon les dernières parutions officielles de 2025 portant sur l'année 2024 ([data.gouv](#)). Liste, localisation et tarifs des professionnels de santé selon les dernières parutions officielles de 2025 portant sur l'année 2024 ([opendatasoft](#)) et FINISS Extraction du Fichier des établissements selon les dernières parutions officielles de 2025 portant sur l'année 2024 ([data.gouv](#)). Adresse et géolocalisation des établissements d'enseignement du premier et second degrés selon les dernières parutions officielles de 2025 portant sur l'année 2024 ([data.education.gouv](#))

Villes autour de La Coucourde

| Ville | Habitants | Superficie | Pop densité | Pop active | Taux chômage | Revenu moyen | Prix immobilier |
|----------------------------------|-----------|--------------------|-----------------------|------------|--------------|--------------|------------------------|
| Cruas (7 avis) | 2 898 | 15 km ² | 193 h/km ² | 46.1% | 4.6% | 22 970 €/an | 1 572 €/m ² |
| Les Tourrettes | 1 087 | 7 km ² | 155 h/km ² | 46.6% | 4.5% | 22 020 €/an | 1 799 €/m ² |
| Condillac (1 avis) | 132 | 9 km ² | 15 h/km ² | 43.2% | 4.5% | 22 480 €/an | 3 461 €/m ² |
| Mirmande | 611 | 26 km ² | 24 h/km ² | 48% | 3.6% | 26 440 €/an | 2 789 €/m ² |
| Saulce-sur-Rhône (1 avis) | 1 892 | 18 km ² | 105 h/km ² | 47.1% | 5.5% | 21 660 €/an | 2 690 €/m ² |
| Savasse (1 avis) | 1 631 | 22 km ² | 74 h/km ² | 46.3% | 3.5% | 25 600 €/an | 2 212 €/m ² |
| Sauzet (4 avis) | 1 882 | 19 km ² | 99 h/km ² | 45.2% | 3.8% | 26 630 €/an | 1 860 €/m ² |
| Meysses (3 avis) | 1 366 | 19 km ² | 72 h/km ² | 48.4% | 5.1% | 22 820 €/an | 1 748 €/m ² |
| Saint-Vincent-de-Barrès (2 avis) | 824 | 19 km ² | 43 h/km ² | 47.1% | 2.5% | 25 130 €/an | 2 310 €/m ² |
| Marsanne | 1 246 | 34 km ² | 37 h/km ² | 48.4% | 3.1% | 26 000 €/an | 2 428 €/m ² |
| La Laupie (1 avis) | 789 | 9 km ² | 88 h/km ² | 48% | 2.8% | 24 580 €/an | 1 553 €/m ² |
| Baix (2 avis) | 1 296 | 17 km ² | 76 h/km ² | 51.6% | 4.6% | 22 850 €/an | 1 915 €/m ² |
| Saint-Marcel-lès-Sauzet (3 avis) | 1 228 | 4 km ² | 307 h/km ² | 49.3% | 3.4% | 25 390 €/an | 1 820 €/m ² |
| Saint-Lager-Bressac | 971 | 15 km ² | 65 h/km ² | 51% | 3.2% | 23 930 €/an | 2 070 €/m ² |
| Cliousclat | 611 | 9 km ² | 68 h/km ² | 48% | 4.1% | 24 900 €/an | 1 853 €/m ² |

bien-dans-ma-ville.fr



Vous aimez votre ville ? Notez-la !

Et faites-nous part de vos remarques constructives



Avec

BIEN dans ma **VILLE** 