



Version web

Ville de Coubisou

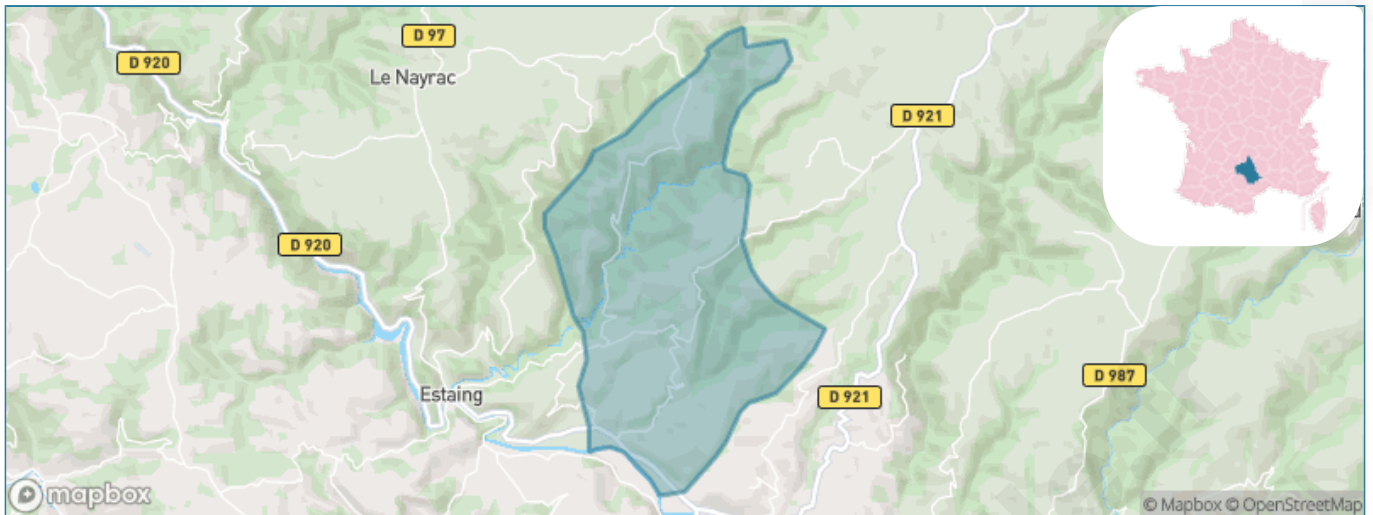
Présenté par

BIEN dans
ma **VILLE** 

Sommaire

Situation géographique	3
Statistiques sur la population	4
Evolution du nombre d'habitants	4
Tranche d'âge	5
0-14 ans	5
15-29 ans	5
30-44 ans	5
45-59 ans	5
60-74 ans	5
75-89 ans	5
90 ans et +	5
Activité professionnelle	5
Agriculteurs	5
Artisans, Commerçants	5
Cadres et sup.	5
Professions intermédiaires	5
Employé	5
Ouvrier	5
Retraité	5
Autres	5
Niveau de diplôme	6
Sans diplôme ou CEP	6
Brevet, BEPC, DNB	6
CAP-BEP ou équivalent	6
BAC ou équivalent	6
BAC+2	6
BAC+3 ou +4	6
BAC+5 ou plus	6
Composition des ménages	6
Couple sans enfant	6
Couple avec enfant(s)	6
Famille monoparentale	6
Colocation / Autre	6
Personnes seules	6
Profils électoraux	7
Premier tour	7
Sécurité	8
Evolution du nombre d'infractions	8
Pour comparer	9
Services à la population	10
Commerce	10
Éducation	10
Villes autour de Coubisou	11

Situation géographique



i Informations clés

- **Région** : Occitanie
- **Département** : Aveyron
- **Code postal** : 12190
- **Superficie** : 31 km²



AVEYRON



LE DÉPARTEMENT

Statistiques sur la population



Nombre d'habitants

462



Age moyen

50 ans



Pop active

49.1%



Taux chômage

6.8%



Pop densité

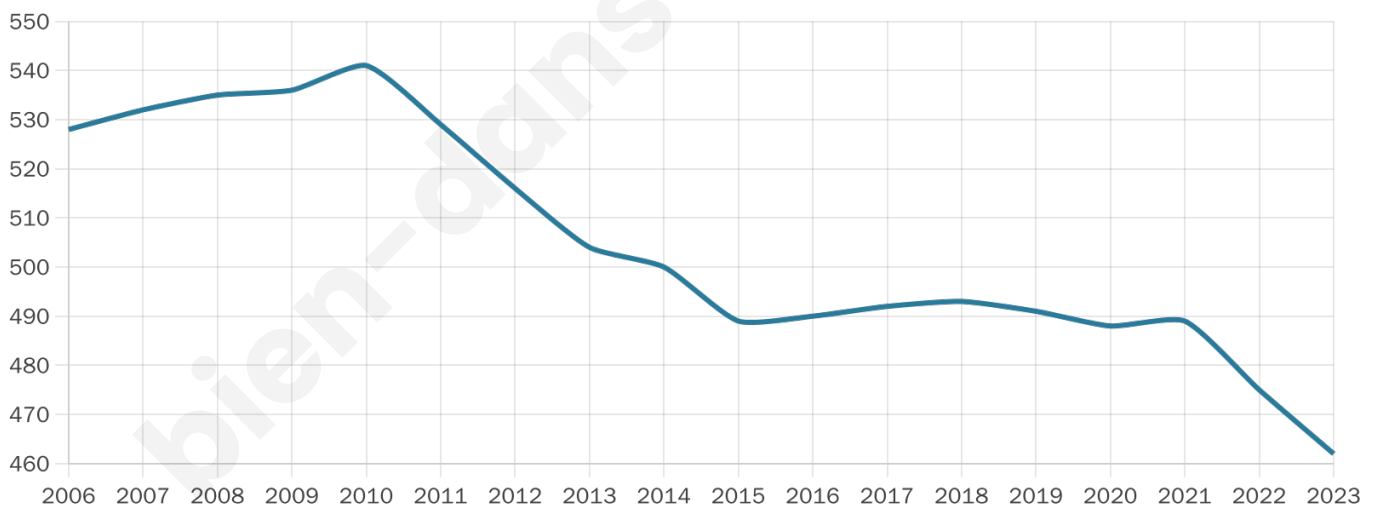
15 h/km²



Revenu moyen

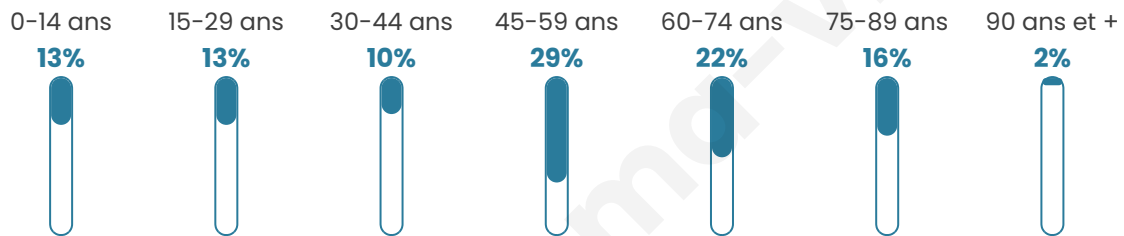
21 540 €/an

Evolution du nombre d'habitants

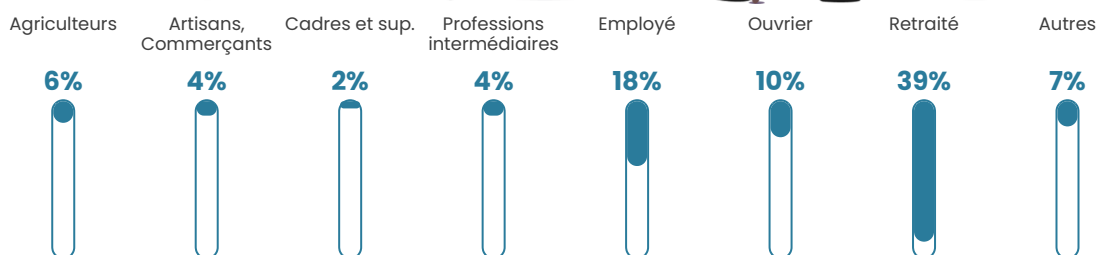


Sources : Institut national de la statistique et des études économiques (insee) selon Les dernières parutions officielles de 2024 portant sur les années 2020, 2021 et 2022.


Tranche d'âge




Activité professionnelle



Niveau de diplôme



Composition des ménages





Profils électoraux

Premier tour

	Emmanuel MACRON	22.16 %
	Marine LE PEN	20.17 %
	Jean-Luc MÉLENCHON	16.76 %
	Valérie PÉCRESSÉ	12.22 %
	Jean LASSALLE	9.66 %
	Éric ZEMMOUR	5.97 %
	Yannick JADOT	4.55 %
	Nicolas DUPONT- AIGNAN	2.84 %
	Anne HIDALGO	2.27 %
	Fabien ROUSSEL	1.70 %
	Philippe POUTOU	1.42 %
	Nathalie ARTHAUD	0.28 %

Second tour

	Emmanuel MACRON	57,61 %
	Marine LE PEN	42,39 %

427 inscrits

Participation : 81.73%

Votes blancs : 7.45%

Votes nuls : 4.01%

427 inscrits

Participation : 85.25%

Votes blancs : 1.92%

Votes nuls : 1.37%

Sécurité



Agressions physiques / sexuelles

0



Cambriolages

0



Vols / dégradations

0



Stupéfiants

0

Evolution du nombre d'infractions



Pour comparer

(en proportion du nombre d'habitants)



Sources : Bases statistiques communale, départementale et régionale de la délinquance enregistrée par la police et la gendarmerie nationales selon les dernières parutions officielles de 2025 portant sur l'année 2024 ([data.gouv](https://data.gouv.fr)).

Agressions physiques / sexuelles : Violences sexuelles, coups et blessures volontaires intrafamiliaux, coups et blessures volontaires, autres coups, blessures volontaires et vols violents sans arme.

Cambriolages : Cambriolages de logements.

Vols : Vols avec armes, vols d'accessoires sur véhicules, vols dans les véhicules, vols de véhicules, vols sans violence contre des personnes, destructions, dégradations volontaires et escroqueries.

Stupéfiants : Trafic de stupéfiants dont (AFD) et usage de stupéfiants.

Services à la population



Commerce

Hypermarché	X Decazeville 37km
Supermarché	X Espalion 3km
Superette	X Montlaur 2km
Boulangerie	X Espalion 4km
Boucherie	X Espalion 4km
Restaurant	2
Garage	1
Station-service	X Espalion 5km
Banque	X Espalion 4km
La poste	X Montrozier 17km
Coiffeur	X Espalion 3km
Tabac	X Espalion 4km
Bars / discothèque	X Bessuéjols 3km
Bibliothèque	X Espalion 4km
Cinéma	X Espalion 4km
Vétérinaire	X Espalion 3km



Santé

Pharmacie	X Espalion 3km
Hôpital	X Rodez 25km
Laboratoire d'analyses médicales	X Espalion 4km
Etablissement pour handicapé	X Espalion 4km
EHPA	X Espalion 4km
Médecin	X Espalion 4km
Dentiste	X Espalion 4km
Chirurgien	X Espalion 4km
Dermatologue	X Rodez 25km
Anesthésiste	X Aurillac 45km
Gastro-entérologue	X Rodez 26km
Gynécologue	X Decazeville 38km
Cancérologue	X Aurillac 47km
Neurologue	X Rodez 25km
Ophthalmologue	X Rodez 26km
ORL	X Rodez 25km
Cardiologue	X Rodez 25km
Pédiatre	X Rodez 25km
Pneumologue	X Rodez 25km
Psychologue	X Espalion 4km
Radiologue	X Onet-le-Château 24km
Rhumatologue	X Rodez 25km
Sage-femme	X Espalion 4km



Éducation

Crèche	X Espalion 4km
Ecole maternelle Public	X Espalion 4km
Ecole maternelle Privé	X Espalion 4km
Ecole primaire Public	1
Ecole primaire Privé	X Espalion 4km
Collège Public	X Espalion 4km
Collège Privé	X Espalion 4km
Lycée Public	X Rodez 25km
Lycée Privé	X Espalion 4km

Sources : Base Sirene des entreprises et de leurs établissements selon les dernières parutions officielles de 2025 portant sur l'année 2024 ([data.gouv](#)). Liste, localisation et tarifs des professionnels de santé selon les dernières parutions officielles de 2025 portant sur l'année 2024 ([opendatasoft](#)) et FINISS Extraction du Fichier des établissements selon les dernières parutions officielles de 2025 portant sur l'année 2024 ([data.gouv](#)). Adresse et géolocalisation des établissements d'enseignement du premier et second degrés selon les dernières parutions officielles de 2025 portant sur l'année 2024 ([data.education.gouv](#))

Villes autour de Coubisou

Ville	Habitants	Superficie	Pop densité	Pop active	Taux chômage	Revenu moyen	Prix immobilier
Bessuéjols	222	11 km ²	20 h/km ²	47.3%	3.2%	22 840 €/an	1 202 €/m ²
Espalion (4 avis)	4 605	36 km ²	128 h/km ²	40.7%	2.6%	21 900 €/an	1 419 €/m ²
Estaing (1 avis)	502	17 km ²	30 h/km ²	39.8%	4.4%	22 060 €/an	625 €/m ²
Sébrazac	538	25 km ²	22 h/km ²	41.3%	1.9%	19 700 €/an	1 168 €/m ²
Saint-Côme-d'Olt (1 avis)	1 449	30 km ²	48 h/km ²	37.4%	1.9%	22 570 €/an	1 551 €/m ²
Le Cayrol	243	22 km ²	11 h/km ²	53.9%	3.7%	17 720 €/an	867 €/m ²
Le Nayrac	555	36 km ²	15 h/km ²	31.7%	3.1%	21 230 €/an	658 €/m ²
Bozouls (2 avis)	3 001	69 km ²	43 h/km ²	46.9%	1.9%	23 480 €/an	2 199 €/m ²
Campuac	449	19 km ²	24 h/km ²	46.8%	4.2%	21 670 €/an	1 733 €/m ²
Montpeyroux	518	61 km ²	8 h/km ²	48.5%	1.5%	19 330 €/an	869 €/m ²
Rodelle	1 122	53 km ²	21 h/km ²	48.4%	2.2%	26 370 €/an	1 367 €/m ²
Lassouts	318	30 km ²	11 h/km ²	42.8%	2.8%	17 870 €/an	654 €/m ²
Castelnau-de-Mandailles	565	35 km ²	16 h/km ²	42.5%	3.2%	21 390 €/an	889 €/m ²
Florentin-la-Capelle	286	36 km ²	8 h/km ²	37.1%	1.7%	18 510 €/an	1 345 €/m ²
Gabriac	561	25 km ²	22 h/km ²	43.9%	2.3%	22 390 €/an	1 132 €/m ²

bien-dans-ma-ville.fr



Vous aimez votre ville ? Notez-la !

Et faites-nous part de vos remarques constructives



Avec

BIEN dans ma **VILLE** 