



Version web

Ville de Cottance

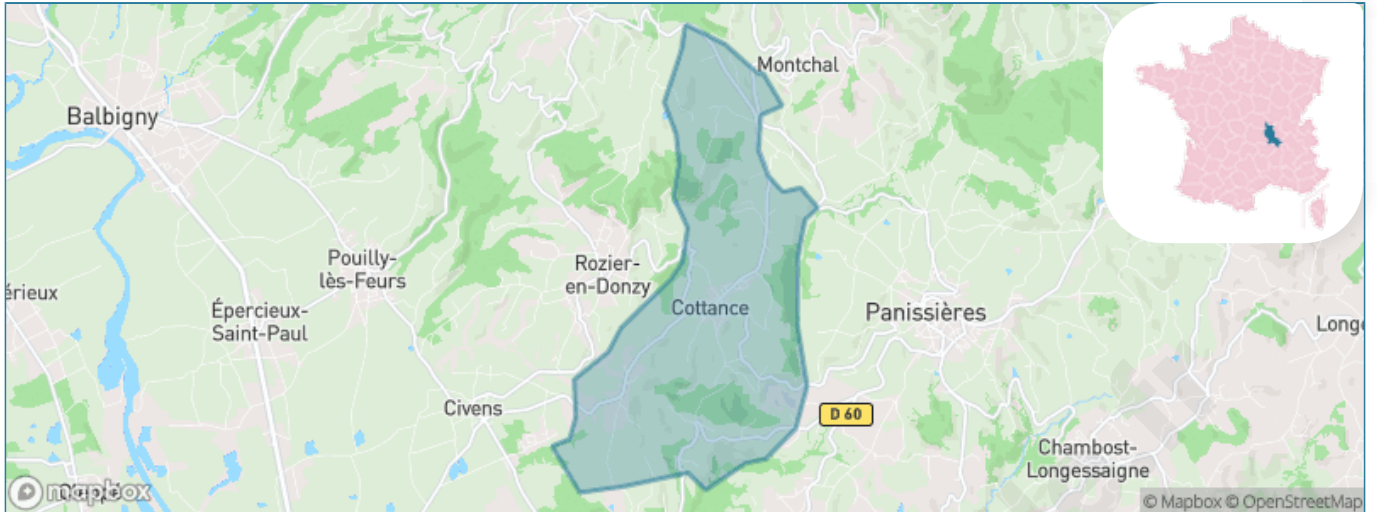
Présenté par



Sommaire

Situation géographique	3
Statistiques sur la population	4
Evolution du nombre d'habitants	4
Tranche d'âge	5
0-14 ans	5
15-29 ans	5
30-44 ans	5
45-59 ans	5
60-74 ans	5
75-89 ans	5
90 ans et +	5
Activité professionnelle	5
Agriculteurs	5
Artisans, Commerçants	5
Cadres et sup.	5
Professions intermédiaires	5
Employé	5
Ouvrier	5
Retraité	5
Autres	5
Niveau de diplôme	6
Sans diplôme ou CEP	6
Brevet, BEPC, DNB	6
CAP-BEP ou équivalent	6
BAC ou équivalent	6
BAC+2	6
BAC+3 ou +4	6
BAC+5 ou plus	6
Composition des ménages	6
Couple sans enfant	6
Couple avec enfant(s)	6
Famille monoparentale	6
Colocation / Autre	6
Personnes seules	6
Profils électoraux	7
Premier tour	7
Sécurité	8
Evolution du nombre d'infractions	8
Pour comparer	9
Services à la population	10
Commerce	10
Éducation	10
Villes autour de Cottance	12

Situation géographique



i Informations clés

- **Région** : Auvergne-Rhône-Alpes
- **Département** : Loire
- **Code postal** : 42360
- **Superficie** : 13 km²



Loire
LE DÉPARTEMENT

Statistiques sur la population



Nombre d'habitants

755



Age moyen

39 ans



Pop active

48.5%



Taux chômage

6.4%



Pop densité

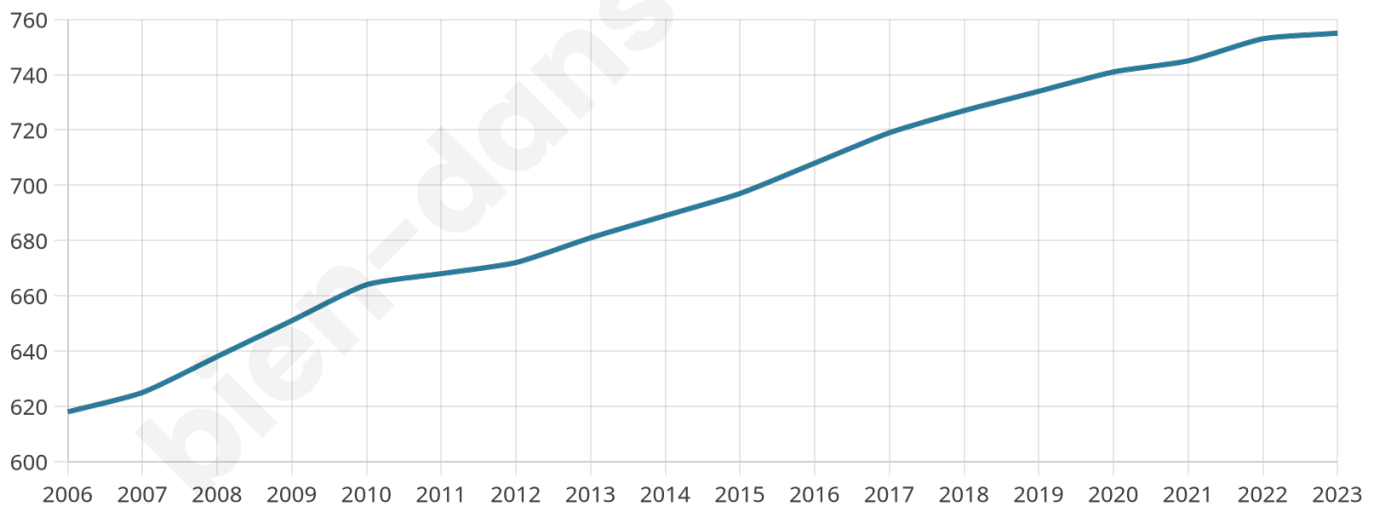
58 h/km²



Revenu moyen

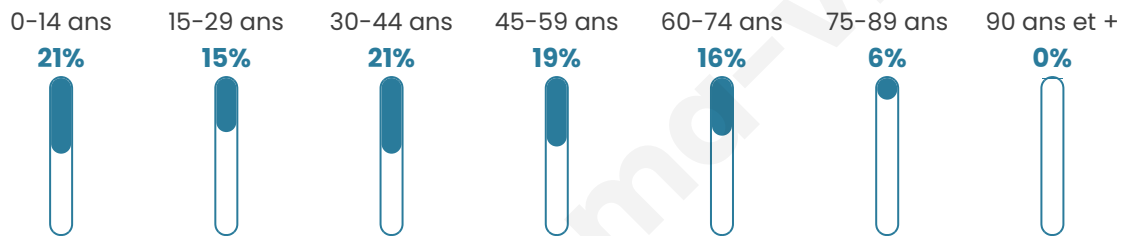
21 560 €/an

Evolution du nombre d'habitants

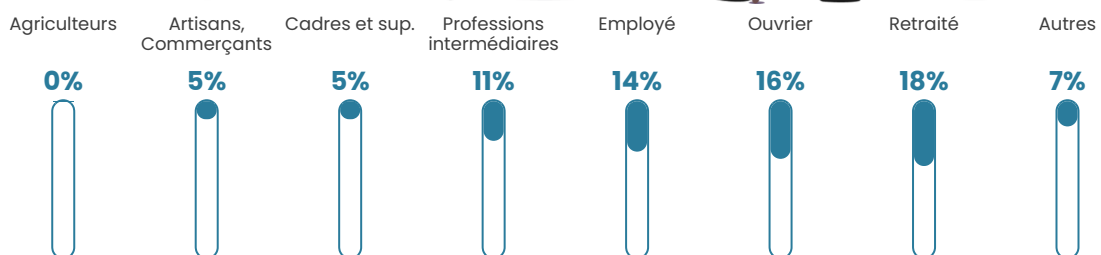


Sources : Institut national de la statistique et des études économiques (insee) selon Les dernières parutions officielles de 2024 portant sur les années 2020, 2021 et 2022.

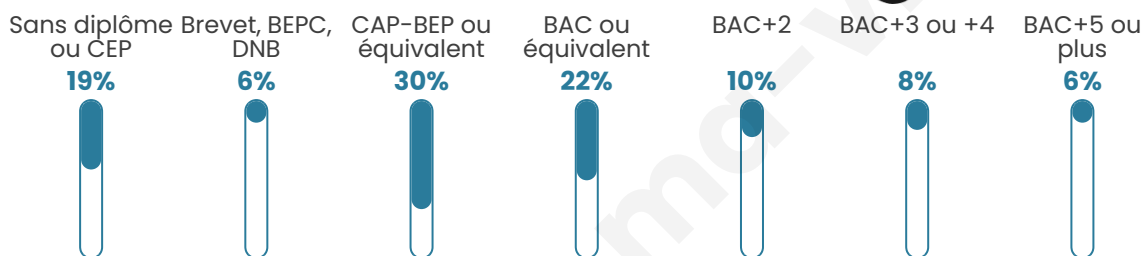
Tranche d'âge



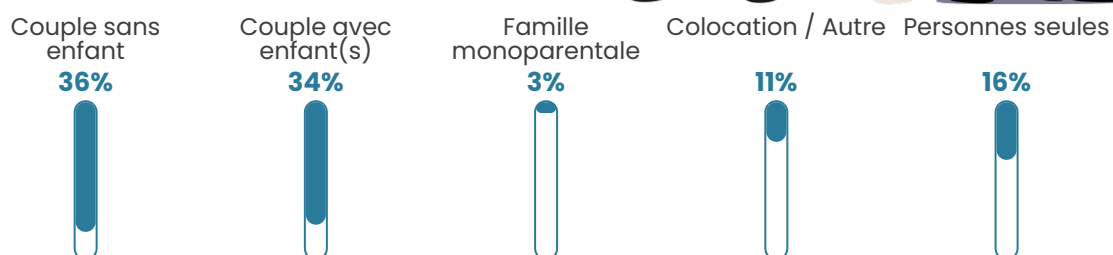
Activité professionnelle



Niveau de diplôme





Composition des ménages





Profils électoraux

Premier tour

	Marine LE PEN	30.02 %
	Emmanuel MACRON	25.53 %
	Jean-Luc MÉLENCHON	16.78 %
	Éric ZEMMOUR	8.27 %
	Jean LASSALLE	5.20 %
	Yannick JADOT	4.02 %
	Valérie PÉCRESSE	3.78 %
	Nicolas DUPONT-AIGNAN	2.36 %
	Fabien ROUSSEL	1.65 %
	Anne HIDALGO	1.18 %
	Philippe POUTOU	0.71 %
	Nathalie ARTHAUD	0.47 %

Second tour

	Emmanuel MACRON	48,78 %
	Marine LE PEN	51,22 %

555 inscrits

Participation : 76.22%

Votes blancs : 11.11%

Votes nuls : 1.65%

555 inscrits

Participation : 79.28%

Votes blancs : 0.23%

Votes nuls : 3.64%

Sécurité



Agressions physiques / sexuelles

0



Cambriolages

0



Vols / dégradations

0



Stupéfiants

0

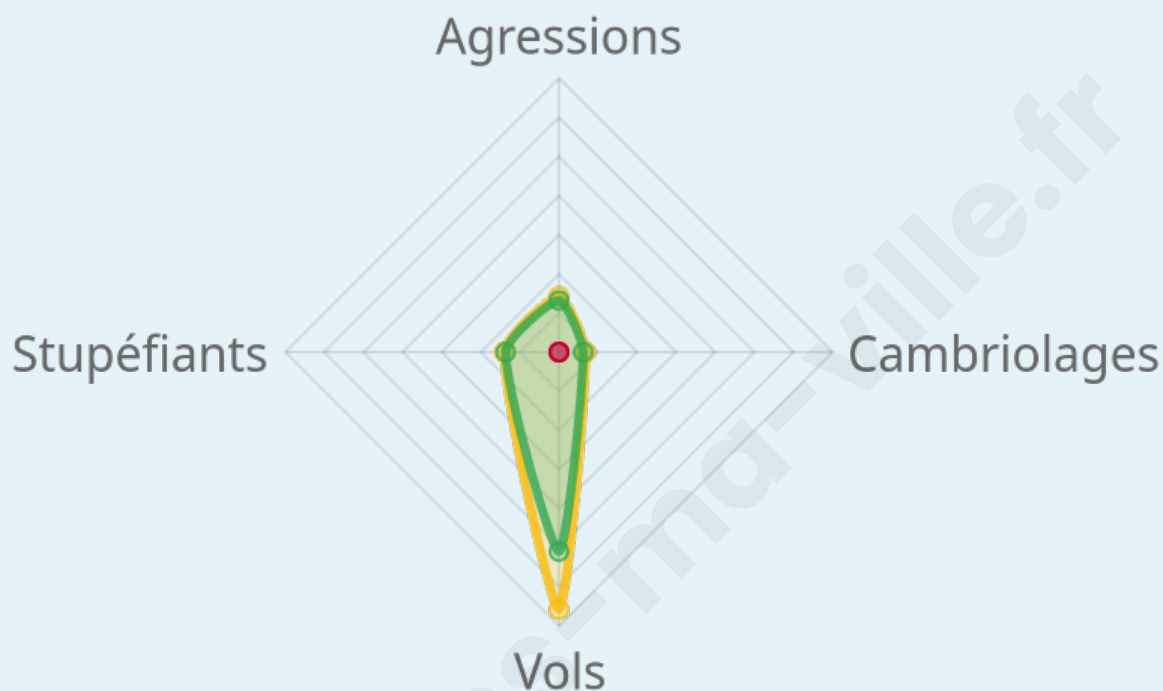
Evolution du nombre d'infractions



Pour comparer

(en proportion du nombre d'habitants)

Ville Département Région



Sources : Bases statistiques communale, départementale et régionale de la délinquance enregistrée par la police et la gendarmerie nationales selon les dernières parutions officielles de 2025 portant sur l'année 2024 ([data.gouv](https://data.gouv.fr)).

Agressions physiques / sexuelles : Violences sexuelles, coups et blessures volontaires intrafamiliaux, coups et blessures volontaires, autres coups, blessures volontaires et vols violents sans arme.

Cambriolages : Cambriolages de logements.

Vols : Vols avec armes, vols d'accessoires sur véhicules, vols dans les véhicules, vols de véhicules, vols sans violence contre des personnes, destructions, dégradations volontaires et escroqueries.

Stupéfiants : Trafic de stupéfiants dont (AFD) et usage de stupéfiants.

Services à la population



Commerce

Hypermarché	X <u>Feurs</u> 10km
Supermarché	X <u>Balbigny</u> 8km
Superette	X <u>Rozier-en-Donzy</u> 2km
Boulangerie	1
Boucherie	X <u>Rozier-en-Donzy</u> 2km
Restaurant	1
Garage	4
Station-service	X <u>Panissières</u> 3km
Banque	X <u>Panissières</u> 3km
La poste	X <u>Feurs</u> 8km
Coiffeur	1
Tabac	X <u>Pouilly-lès-Feurs</u> 5km
Bars / discothèque	4
Bibliothèque	X <u>Montchal</u> 4km
Cinéma	X <u>Panissières</u> 3km
Vétérinaire	X <u>Panissières</u> 4km



Santé

Pharmacie	X <u>Rozier-en-Donzy</u> 2km
Hôpital	X <u>Feurs</u> 9km
Laboratoire d'analyses médicales	X <u>Feurs</u> 9km
Etablissement pour handicapé	X <u>Bussièrès</u> 4km
EHPA	X <u>Rozier-en-Donzy</u> 2km
Médecin	X <u>Rozier-en-Donzy</u> 2km
Dentiste	X <u>Panissières</u> 3km
Chirurgien	X <u>Feurs</u> 9km
Dermatologue	X <u>Saint-Galmier</u> 24km
Anesthésiste	X <u>Mornand-en-Forez</u> 20km
Gastro-entérologue	X <u>Maringes</u> 16km
Gynécologue	X <u>Feurs</u> 9km
Cancérologue	X <u>Lyon</u> 38km
Neurologue	X <u>Roanne</u> 32km
Ophthalmologue	X <u>Tarare</u> 15km
ORL	X <u>L'Arbresle</u> 25km
Cardiologue	X <u>Saint-Galmier</u> 23km
Pédiatre	X <u>Feurs</u> 9km
Pneumologue	X <u>Cours-la-Ville</u> 33km
Psychologue	X <u>Saint-Galmier</u> 23km
Radiologue	X <u>L'Arbresle</u> 25km
Rhumatologue	X <u>L'Arbresle</u> 25km
Sage-femme	X <u>Feurs</u> 9km



Éducation

Crèche	X <u>Rozier-en-Donzy</u> 2km
Ecole maternelle Public	X <u>Panissières</u> 3km
Ecole maternelle Privé	X <u>Montbrison</u> 28km
Ecole primaire Public	X <u>Rozier-en-Donzy</u> 2km
Ecole primaire Privé	X <u>Panissières</u> 3km
Collège Public	X <u>Panissières</u> 4km
Collège Privé	X <u>Feurs</u> 8km
Lycée Public	X <u>Néronde</u> 7km
Lycée Privé	X <u>Feurs</u> 8km

Sources : Base Sirene des entreprises et de leurs établissements selon les dernières parutions officielles de 2025 portant sur l'année 2024 ([data.gouv](https://data.gouv.fr)). Liste, localisation et tarifs des professionnels de santé selon les dernières parutions officielles de 2025 portant sur l'année 2024 ([opendatasoft](https://opendatasoft.com)) et FINISS Extraction du Fichier des établissements selon les dernières parutions officielles de 2025 portant sur l'année 2024 ([data.gouv](https://data.gouv.fr)). Adresse et géolocalisation des établissements d'enseignement du premier et second degrés selon les

bien-dans-ma-ville.fr

Villes autour de Cottance

Ville	Habitants	Superficie	Pop densité	Pop active	Taux chômage	Revenu moyen	Prix immobilier
Rozier-en-Donzy (1 avis)	1 456	9 km ²	162 h/km ²	43.5%	2.7%	22 620 €/an	1 494 €/m ²
Montchal	512	8 km ²	64 h/km ²	44.7%	4.1%	20 980 €/an	955 €/m ²
Panissières (2 avis)	2 911	26 km ²	112 h/km ²	42%	3.3%	21 930 €/an	1 276 €/m ²
Sainte-Agathe-en-Donzy	121	3 km ²	40 h/km ²	38.8%	4.1%	21 690 €/an	521 €/m ²
Civens	1 468	13 km ²	113 h/km ²	45%	2.7%	25 340 €/an	1 841 €/m ²
Bussières	1 540	16 km ²	96 h/km ²	43.5%	2.3%	21 690 €/an	1 194 €/m ²
Salvizinet	623	10 km ²	62 h/km ²	50.6%	3.2%	26 760 €/an	1 617 €/m ²
Pouilly-lès-Feurs	1 231	13 km ²	95 h/km ²	46.4%	1.9%	23 450 €/an	1 798 €/m ²
Jas	243	6 km ²	41 h/km ²	46.5%	5.8%	22 800 €/an	1 632 €/m ²
Néronde	484	8 km ²	61 h/km ²	39.9%	3.3%	21 380 €/an	926 €/m ²
Chambost-Longessaigne	930	15 km ²	62 h/km ²	44.7%	4%	21 860 €/an	1 383 €/m ²
Épercieux-Saint-Paul (1 avis)	732	7 km ²	105 h/km ²	51.1%	4.8%	22 570 €/an	1 576 €/m ²
Violay (1 avis)	1 218	27 km ²	45 h/km ²	44.3%	3%	22 060 €/an	1 598 €/m ²
Essertines-en-Donzy	477	7 km ²	68 h/km ²	48.6%	3.8%	22 850 €/an	972 €/m ²
Salt-en-Donzy	535	8 km ²	67 h/km ²	46%	3.4%	23 680 €/an	1 585 €/m ²

bien-dans-ma-ville.fr



Vous aimez votre ville ? Notez-la !

Et faites-nous part de vos remarques constructives



Avec

BIEN dans ma **VILLE** 