



Version web

Ville de La Côte-en-Couzan

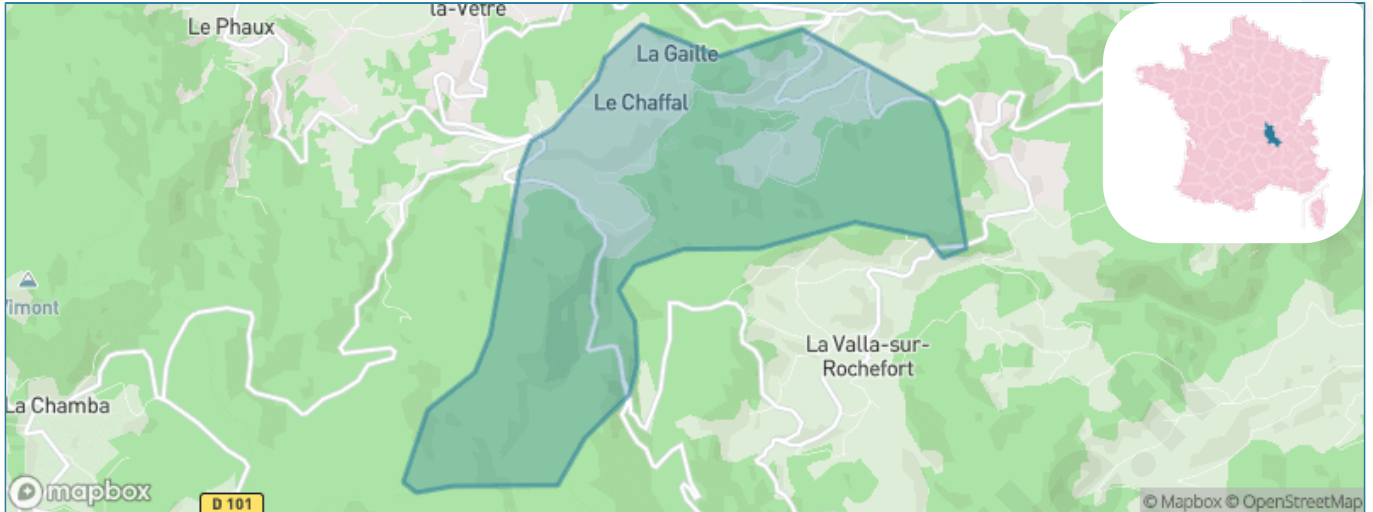
Présenté par

BIEN dans ma **VILLE** 

Sommaire

Situation géographique	3
Statistiques sur la population	4
Evolution du nombre d'habitants	4
Tranche d'âge	5
0-14 ans	5
15-29 ans	5
30-44 ans	5
45-59 ans	5
60-74 ans	5
75-89 ans	5
90 ans et +	5
Activité professionnelle	5
Agriculteurs	5
Artisans, Commerçants	5
Cadres et sup.	5
Professions intermédiaires	5
Employé	5
Ouvrier	5
Retraité	5
Autres	5
Niveau de diplôme	6
Sans diplôme ou CEP	6
Brevet, BEPC, DNB	6
CAP-BEP ou équivalent	6
BAC ou équivalent	6
BAC+2	6
BAC+3 ou +4	6
BAC+5 ou plus	6
Composition des ménages	6
Couple sans enfant	6
Couple avec enfant(s)	6
Famille monoparentale	6
Colocation / Autre	6
Personnes seules	6
Profils électoraux	7
Premier tour	7
Sécurité	9
Evolution du nombre d'infractions	9
Pour comparer	10
Services à la population	11
Commerce	11
Éducation	11
Villes autour de La Côte-en-Couzan	12

Situation géographique



i Informations clés

- **Région** : Auvergne-Rhône-Alpes
- **Département** : Loire
- **Code postal** : 42111
- **Superficie** : 9 km²



Loire
LE DÉPARTEMENT

Statistiques sur la population



Nombre d'habitants

62



Age moyen

48 ans



Pop active

43.5%



Taux chômage

9.4%



Pop densité

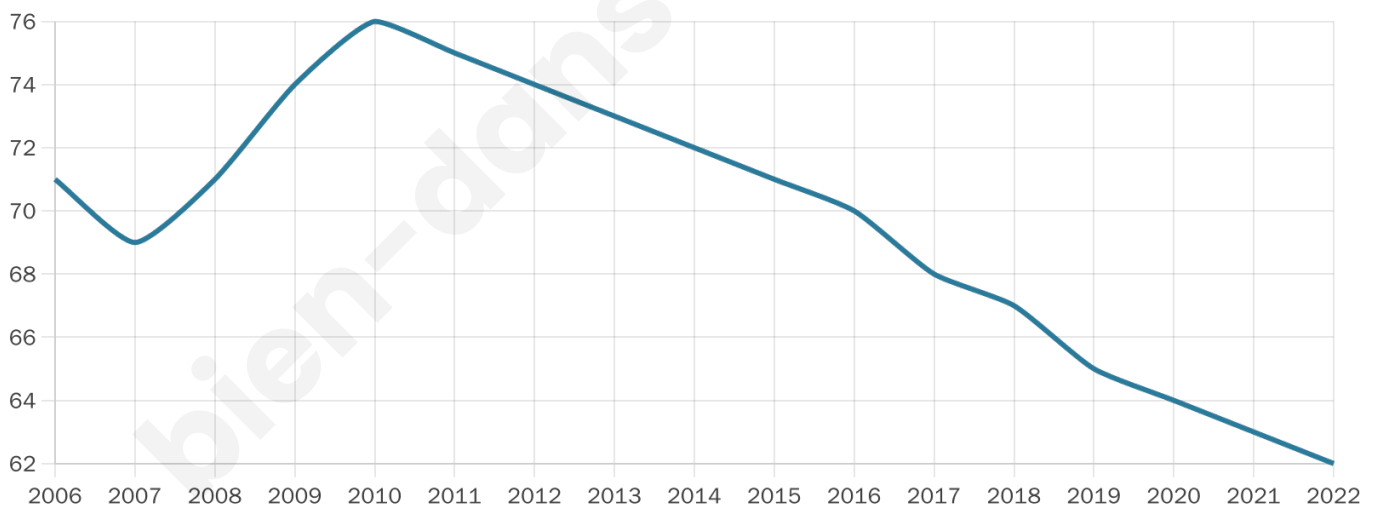
7 h/km²



Revenu moyen

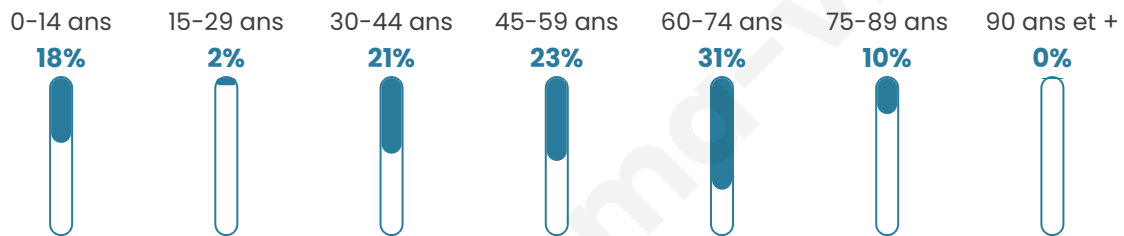
NC

Evolution du nombre d'habitants

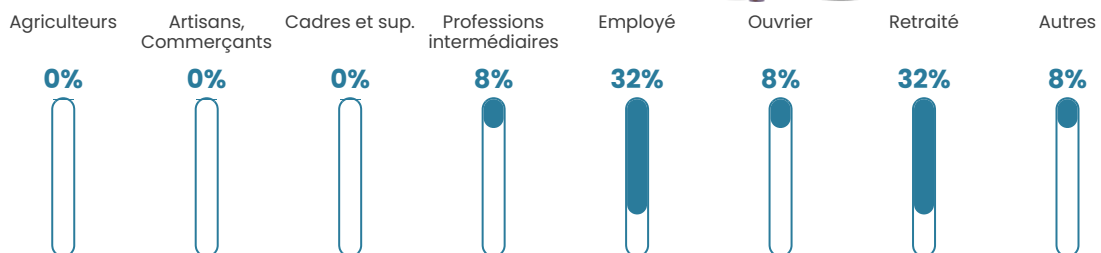


Sources : Institut national de la statistique et des études économiques (insee) selon Les dernières parutions officielles de 2024 portant sur les années 2020, 2021 et 2022.

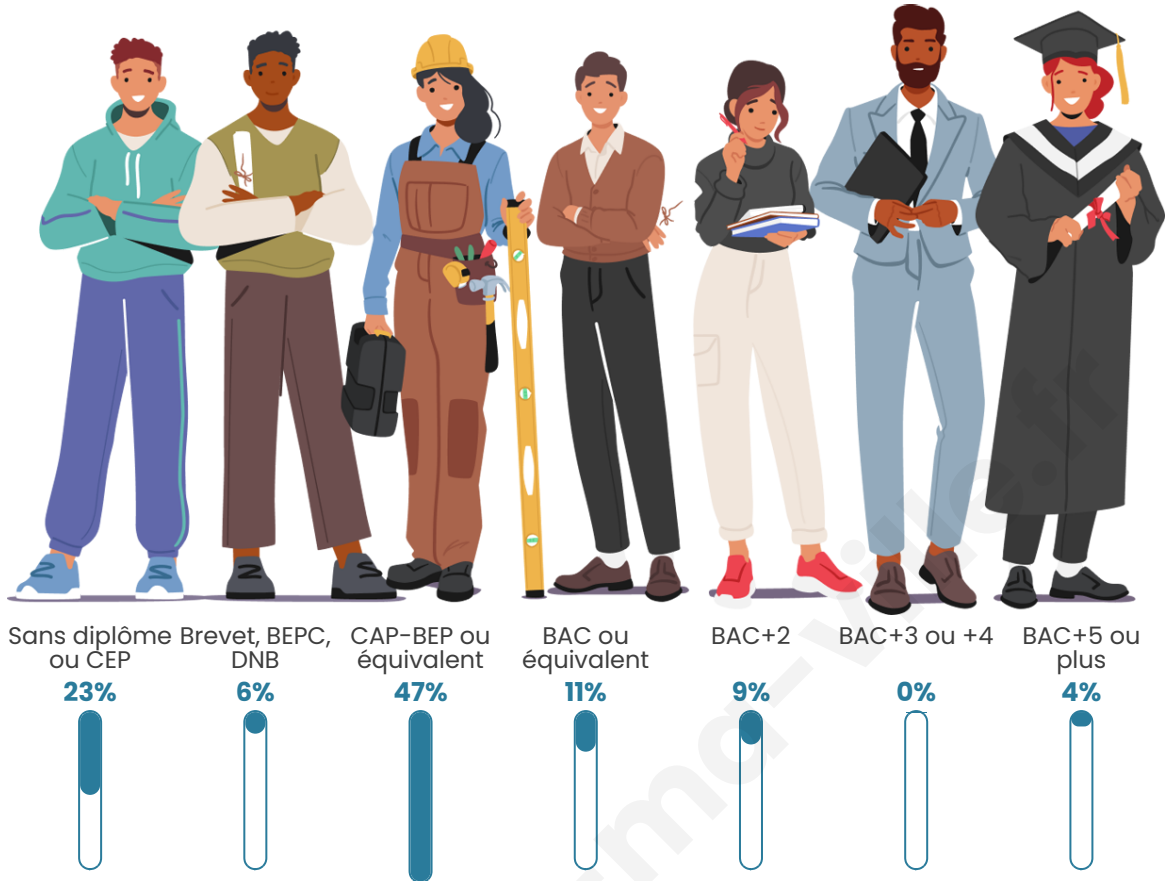
Tranche d'âge




Activité professionnelle



Niveau de diplôme















Composition des ménages





Profils électoraux

Premier tour

	Jean-Luc MÉLENCHON	27.45 %
	Emmanuel MACRON	21.57 %
	Marine LE PEN	19.61 %
	Fabien ROUSSEL	9.80 %
	Jean LASSALLE	5.88 %
	Yannick JADOT	5.88 %
	Éric ZEMMOUR	3.92 %
	Anne HIDALGO	3.92 %
	Nathalie ARTHAUD	1.96 %
	Valérie PÉCRESSE	0.00 %
	Philippe POUTOU	0.00 %
	Nicolas DUPONT- AIGNAN	0.00 %

72 inscrits

Participation : 73.61%
Votes blancs : 3.77%
Votes nuls : 0.00%

Second tour



Emmanuel
MACRON

64,29 %



Marine LE PEN

35,71 %

72 inscrits

Participation : 65.28%
Votes blancs : 8.51%
Votes nuls : 2.13%

bien-dans-ma-ville.fr

Sécurité



Agressions physiques / sexuelles

0



Cambriolages

0



Vols / dégradations

0



Stupéfiants

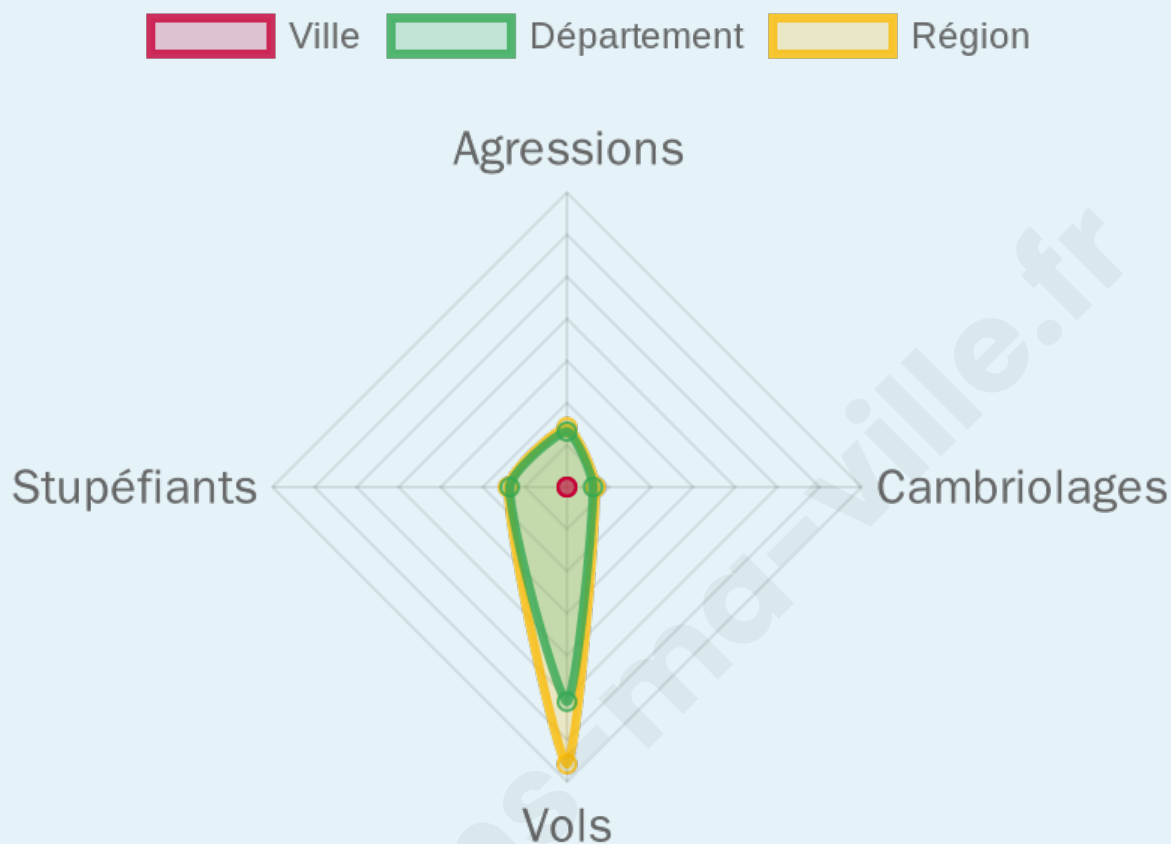
0

Evolution du nombre d'infractions



Pour comparer

(en proportion du nombre d'habitants)



Sources : Bases statistiques communale, départementale et régionale de la délinquance enregistrée par la police et la gendarmerie nationales selon les dernières parutions officielles de 2025 portant sur l'année 2024 ([data.gouv](https://data.gouv.fr)).

Agressions physiques / sexuelles : Violences sexuelles, coups et blessures volontaires intrafamiliaux, coups et blessures volontaires, autres coups, blessures volontaires et vols violents sans arme.

Cambriolages : Cambriolages de logements.

Vols : Vols avec armes, vols d'accessoires sur véhicules, vols dans les véhicules, vols de véhicules, vols sans violence contre des personnes, destructions, dégradations volontaires et escroqueries.

Stupéfiants : Trafic de stupéfiants dont (AFD) et usage de stupéfiants.

Services à la population



Commerce

Hypermarché	X Thiers 25km
Supermarché	X Noirétable 6km
Superette	X Vêtr-sur-Anzon 4km
Boulangerie	X Saint-Jean-la-Vêtre 1km
Boucherie	X Les Salles 7km
Restaurant	X La Valla-sur-Rochefort 4km
Garage	X Saint-Jean-la-Vêtre 1km
Station-service	X Noirétable 5km
Banque	X Noirétable 5km
La poste	X Saint-Didier-sur-Rochefort 3km
Coiffeur	X Saint-Jean-la-Vêtre 2km
Tabac	X Noirétable 5km
Bars / discothèque	X Saint-Didier-sur-Rochefort 2km
Bibliothèque	X Chabreloche 15km
Cinéma	X Boën-sur-Lignon 15km
Vétérinaire	X Noirétable 6km



Santé

Pharmacie	X Noirétable 5km
Hôpital	X Thiers 25km
Laboratoire d'analyses médicales	X Boën-sur-Lignon 15km
Etablissement pour handicapé	X Les Salles 7km
EHPA	X Saint-Didier-sur-Rochefort 2km
Médecin	X Noirétable 5km
Dentiste	X Noirétable 5km
Chirurgien	X Thiers 24km
Dermatologue	X Thiers 24km
Anesthésiste	X Mornand-en-Forez 27km
Gastro-entérologue	X Sainte-Agathe 15km
Gynécologue	X Montbrison 28km
Cancérologue	X Clermont-Ferrand 55km
Neurologue	X Roanne 33km
Ophtalmologue	X Montbrison 27km
ORL	X Montbrison 28km
Cardiologue	X Thiers 22km
Pédiatre	X Feurs 32km
Pneumologue	X Vichy 48km
Psychologue	X Thiers 22km
Radiologue	X Sainte-Agathe 17km
Rhumatologue	X Roanne 33km
Sage-femme	X Saint-Germain-Laval 16km



Éducation

Crèche	X Saint-Georges-en-Couzan 13km
Ecole maternelle Public	X Les Salles 7km
Ecole maternelle Privé	X Montbrison 27km
Ecole primaire Public	X Saint-Jean-la-Vêtre 1km
Ecole primaire Privé	X Noirétable 5km
Collège Public	X Noirétable 5km
Collège Privé	X Saint-Just-en-Chevalet 15km
Lycée Public	X Noirétable 6km
Lycée Privé	X Courpière 23km

Sources : Base Sirene des entreprises et de leurs établissements selon les dernières parutions officielles de 2025 portant sur l'année 2024 ([data.gouv](#)). Liste, localisation et tarifs des professionnels de santé selon les dernières parutions officielles de 2025 portant sur l'année 2024 ([opendatasoft](#)) et FINISS Extraction du Fichier des établissements selon les dernières parutions officielles de 2025 portant sur l'année 2024 ([data.gouv](#)). Adresse et géolocalisation des établissements d'enseignement du premier et second degrés selon les dernières parutions officielles de 2025 portant sur l'année 2024 ([data.education.gouv](#))

Villes autour de La Côte-en-Couzan

Ville	Habitants	Superficie	Pop densité	Pop active	Taux chômage	Revenu moyen	Prix immobilier
Saint-Jean-la-Vêtre	303	16 km ²	19 h/km ²	48.5%	4.3%	20 040 €/an	1 435 €/m ²
Saint-Priest-la-Vêtre	141	5 km ²	28 h/km ²	46.1%	2.1%	20 660 €/an	1 123 €/m ²
Saint-Didier-sur-Rochefort (1 avis)	520	22 km ²	24 h/km ²	31%	5%	18 650 €/an	679 €/m ²
Vêtre-sur-Anzon	564	20 km ²	28 h/km ²	39%	3.9%	19 230 €/an	923 €/m ²
La Valla-sur-Rochefort	105	9 km ²	12 h/km ²	36.2%	0%	NC	1 023 €/m ²
La Chamba	42	5 km ²	8 h/km ²	42.9%	2.4%	NC	1 172 €/m ²
Noirétable	1 585	40 km ²	40 h/km ²	39.7%	3%	21 330 €/an	988 €/m ²
La Chambonie	39	4 km ²	10 h/km ²	33.3%	2.6%	NC	602 €/m ²
Les Salles	558	25 km ²	22 h/km ²	45.9%	3.9%	22 110 €/an	1 366 €/m ²
Champoly	311	14 km ²	22 h/km ²	45.3%	4.5%	21 100 €/an	757 €/m ²
Saint-Just-en-Bas	281	21 km ²	13 h/km ²	45.2%	1.1%	20 410 €/an	1 096 €/m ²
Cervières	103	7 km ²	15 h/km ²	46.6%	3.9%	NC	NC
Saint-Laurent-Rochefort	247	15 km ²	16 h/km ²	44.1%	2.8%	20 560 €/an	752 €/m ²
La Renaudie	132	18 km ²	7 h/km ²	40.2%	4.5%	18 930 €/an	687 €/m ²
Palogneux	69	7 km ²	10 h/km ²	44.9%	2.9%	NC	500 €/m ²

bien-dans-ma-ville.fr



Vous aimez votre ville ? Notez-la !

Et faites-nous part de vos remarques constructives



Avec

BIEN dans ma **VILLE** 