



Version web

# Ville de Cosne-Cours- sur-Loire

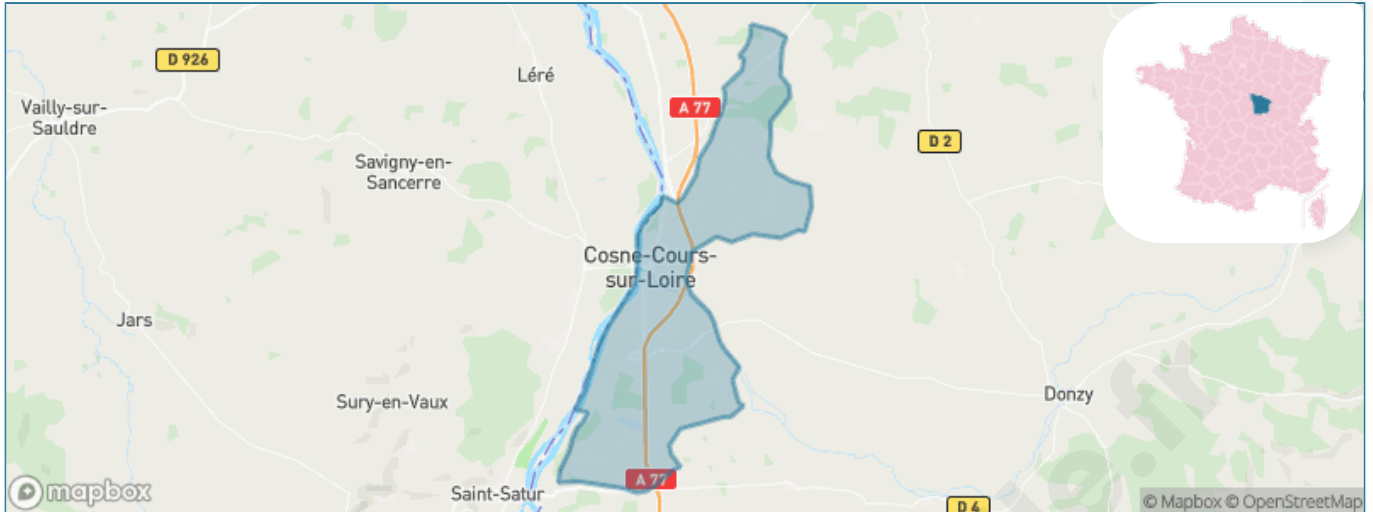
Présenté par

**BIEN** dans  
ma **VILLE** 

# Sommaire

|  |    |
|--|----|
| Situation géographique .....                     | 3  |
| Statistiques sur la population .....             | 4  |
| Evolution du nombre d'habitants .....            | 4  |
| Tranche d'âge .....                              | 5  |
| 0-14 ans .....                                   | 5  |
| 15-29 ans .....                                  | 5  |
| 30-44 ans .....                                  | 5  |
| 45-59 ans .....                                  | 5  |
| 60-74 ans .....                                  | 5  |
| 75-89 ans .....                                  | 5  |
| 90 ans et + .....                                | 5  |
| Activité professionnelle .....                   | 5  |
| Agriculteurs .....                               | 5  |
| Artisans, Commerçants .....                      | 5  |
| Cadres et sup. ....                              | 5  |
| Professions intermédiaires .....                 | 5  |
| Employé .....                                    | 5  |
| Ouvrier .....                                    | 5  |
| Retraité .....                                   | 5  |
| Autres .....                                     | 5  |
| Niveau de diplôme .....                          | 6  |
| Sans diplôme ou CEP .....                        | 6  |
| Brevet, BEPC, DNB .....                          | 6  |
| CAP-BEP ou équivalent .....                      | 6  |
| BAC ou équivalent .....                          | 6  |
| BAC+2 .....                                      | 6  |
| BAC+3 ou +4 .....                                | 6  |
| BAC+5 ou plus .....                              | 6  |
| Composition des ménages .....                    | 6  |
| Couple sans enfant .....                         | 6  |
| Couple avec enfant(s) .....                      | 6  |
| Famille monoparentale .....                      | 6  |
| Colocation / Autre .....                         | 6  |
| Personnes seules .....                           | 6  |
| Profil électoraux .....                          | 7  |
| Premier tour .....                               | 7  |
| Sécurité .....                                   | 8  |
| Evolution du nombre d'infractions .....          | 8  |
| Pour comparer .....                              | 9  |
| Services à la population .....                   | 10 |
| Commerce .....                                   | 10 |
| Éducation .....                                  | 10 |
| Villes autour de Cosne-Cours-sur-Loire .....     | 11 |
| Avis sur la ville de Cosne-Cours-sur-Loire ..... | 12 |
| Moyenne par critère .....                        | 12 |
| Villes autour de Cosne-Cours-sur-Loire .....     | 12 |
| Répartition des avis par note .....              | 12 |
| Répartition des avis par note .....              | 12 |

# Situation géographique



## i Informations clés

- **Région** : Bourgogne-Franche-Comté
- **Département** : Nièvre
- **Code postal** : 58200
- **Superficie** : 53 km<sup>2</sup>

**RÉGION**  
**BOURGOGNE**  
**FRANCHE**  
**COMTE**

**niÈVRE**  
le département

# Statistiques sur la population



Nombre d'habitants

**9 733**



Age moyen

**50 ans**



Pop active

**35.9%**



Taux chômage

**11.2%**



Pop densité

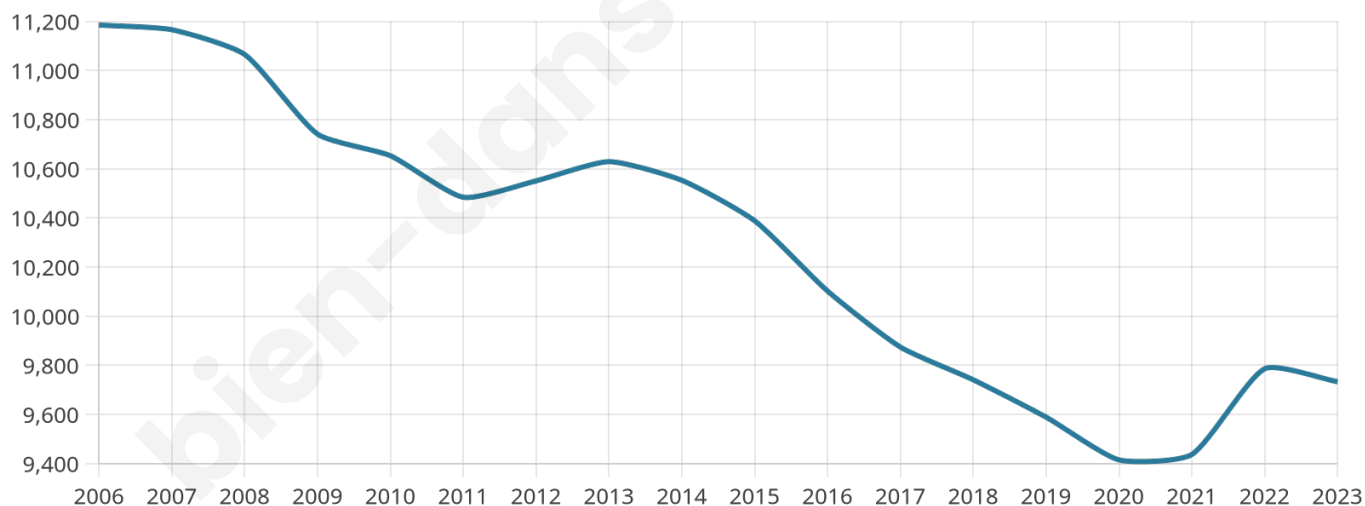
**184 h/km<sup>2</sup>**



Revenu moyen

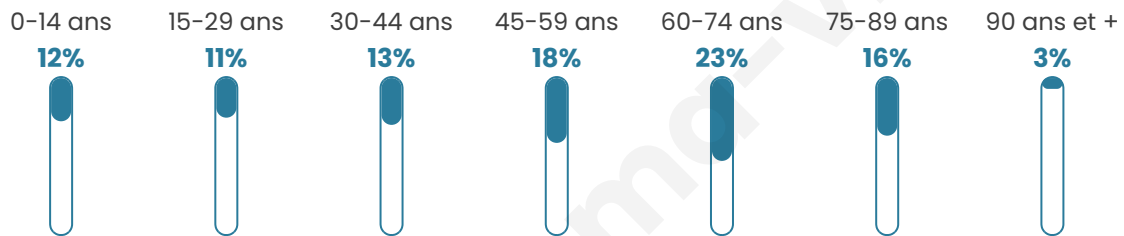
**21 140 €/an**

## Evolution du nombre d'habitants

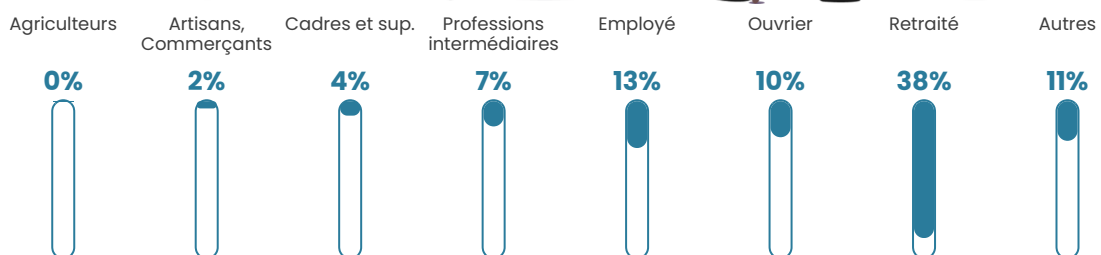


Sources : Institut national de la statistique et des études économiques (insee) selon Les dernières parutions officielles de 2024 portant sur les années 2020, 2021 et 2022.


## Tranche d'âge




## Activité professionnelle



## Niveau de diplôme





## Composition des ménages



# Profils électoraux

## Premier tour

|   |                       |         |
|---|-----------------------|---------|
|    | Marine LE PEN         | 28.83 % |
|    | Emmanuel MACRON       | 27.49 % |
|    | Jean-Luc MÉLENCHON    | 16.50 % |
|    | Éric ZEMMOUR          | 7.23 %  |
|    | Valérie PÉCRESSÉ      | 5.87 %  |
|   | Fabien ROUSSEL        | 3.42 %  |
|  | Jean LASSALLE         | 2.99 %  |
|  | Yannick JADOT         | 2.72 %  |
|  | Nicolas DUPONT-AIGNAN | 1.91 %  |
|  | Anne HIDALGO          | 1.76 %  |
|  | Philippe POUTOU       | 0.71 %  |
|  | Nathalie ARTHAUD      | 0.56 %  |



### 7 233 inscrits

Participation : 72.82%

Votes blancs : 1.03%

Votes nuls : 0.70%

## Second tour

|   |                 |         |
|---|-----------------|---------|
|  | Emmanuel MACRON | 52,16 % |
|  | Marine LE PEN   | 47,84 % |

### 7 238 inscrits

Participation : 71.72%

Votes blancs : 5.3%

Votes nuls : 3.62%

# Sécurité



Agressions physiques / sexuelles

**141**



Cambriolages

**46**



Vols / dégradations

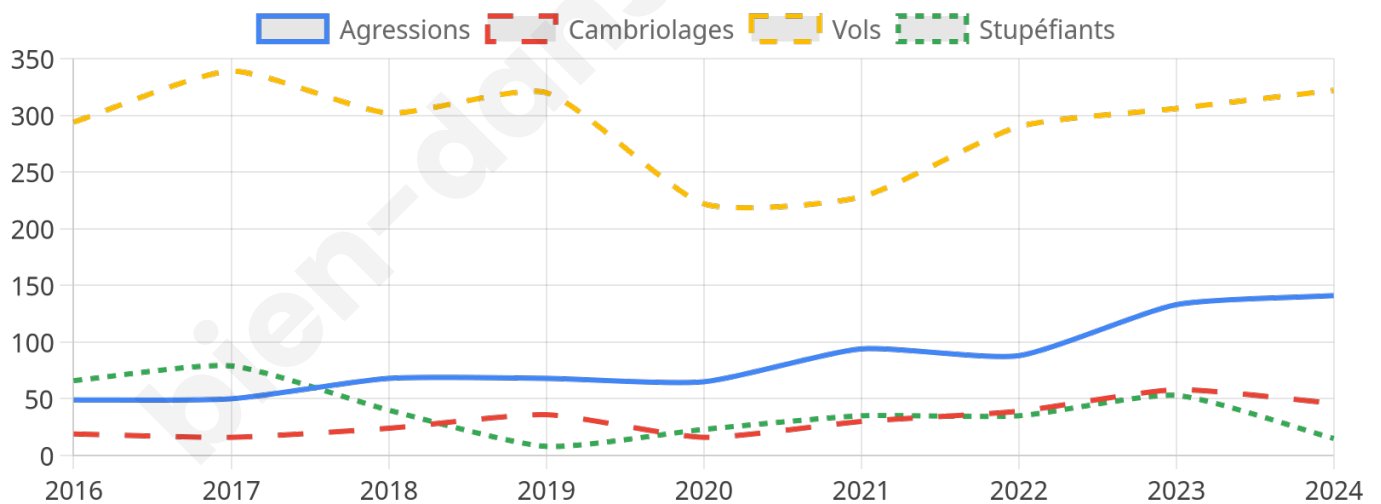
**322**



Stupéfiants

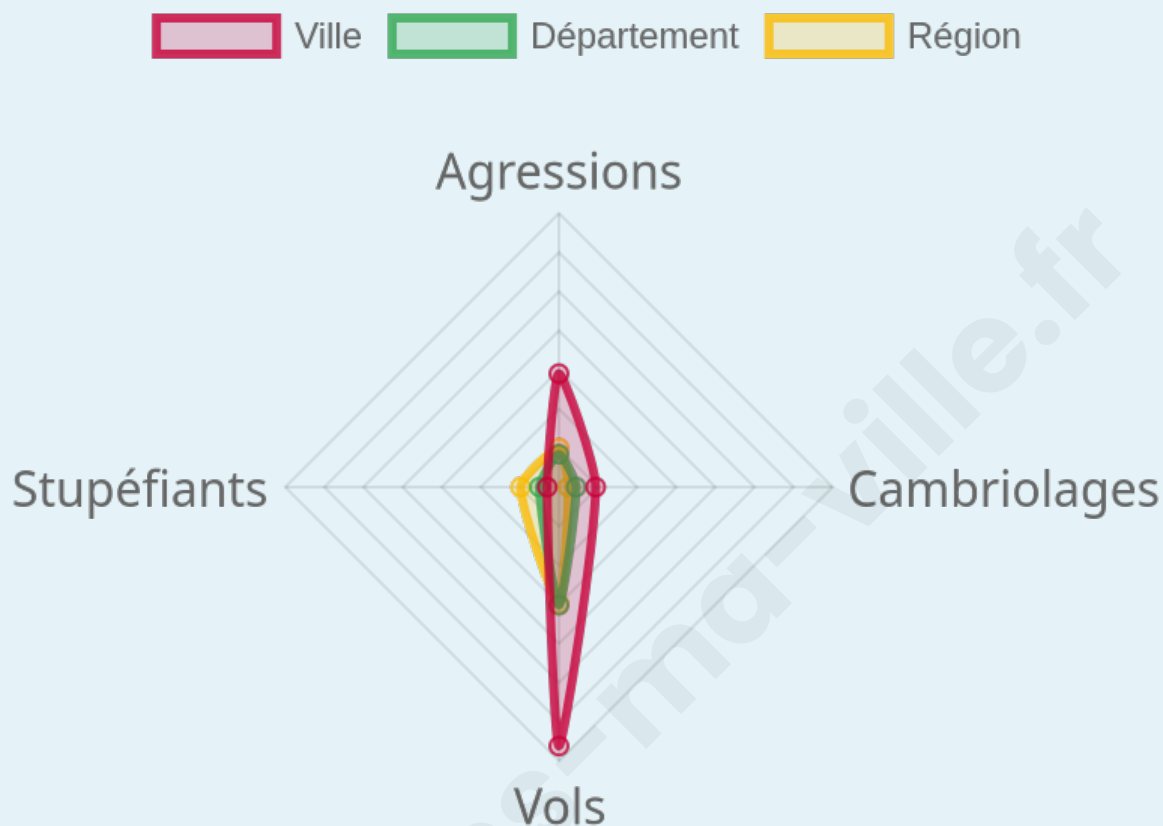
**15**

## Evolution du nombre d'infractions



## Pour comparer

(en proportion du nombre d'habitants)



Sources : Bases statistiques communale, départementale et régionale de la délinquance enregistrée par la police et la gendarmerie nationales selon les dernières parutions officielles de 2025 portant sur l'année 2024 ([data.gouv](https://data.gouv.fr)).

Agressions physiques / sexuelles : Violences sexuelles, coups et blessures volontaires intrafamiliaux, coups et blessures volontaires, autres coups, blessures volontaires et vols violents sans arme.

Cambriolages : Cambriolages de logements.

Vols : Vols avec armes, vols d'accessoires sur véhicules, vols dans les véhicules, vols de véhicules, vols sans violence contre des personnes, destructions, dégradations volontaires et escroqueries.

Stupéfiants : Trafic de stupéfiants dont (AFD) et usage de stupéfiants.

# Services à la population



## Commerce

|                    |                                    |
|--------------------|------------------------------------|
| Hypermarché        | X <u>La Charité-sur-Loire</u> 26km |
| Supermarché        | 5                                  |
| Superette          | 7                                  |
| Boulangerie        | 9                                  |
| Boucherie          | 5                                  |
| Restaurant         | 27                                 |
| Garage             | 20                                 |
| Station-service    | 5                                  |
| Banque             | 9                                  |
| La poste           | 9                                  |
| Coiffeur           | 19                                 |
| Tabac              | 2                                  |
| Bars / discothèque | 17                                 |
| Bibliothèque       | X <u>Arquian</u> 15km              |
| Cinéma             | 1                                  |
| Vétérinaire        | 3                                  |



## Santé

|                                  |                                    |
|----------------------------------|------------------------------------|
| Pharmacie                        | 4                                  |
| Hôpital                          | 1                                  |
| Laboratoire d'analyses médicales | 1                                  |
| Etablissement pour handicapé     | 5                                  |
| EHPA                             | 2                                  |
| Médecin                          | 5                                  |
| Dentiste                         | 4                                  |
| Chirurgien                       | 2                                  |
| Dermatologue                     | X <u>Léré</u> 8km                  |
| Anesthésiste                     | X <u>Saint-Privé</u> 31km          |
| Gastro-entérologue               | 2                                  |
| Gynécologue                      | 2                                  |
| Cancérologue                     | 1                                  |
| Neurologue                       | X <u>Nevers</u> 49km               |
| Ophthalmologue                   | 2                                  |
| ORL                              | X <u>La Charité-sur-Loire</u> 27km |
| Cardiologue                      | 1                                  |
| Pédiatre                         | 1                                  |
| Pneumologue                      | X <u>Fourchambault</u> 46km        |
| Psychologue                      | 1                                  |
| Radiologue                       | X <u>Gien</u> 38km                 |
| Rhumatologue                     | X <u>Gien</u> 38km                 |
| Sage-femme                       | 1                                  |



## Éducation


|                         |                                      |
|-------------------------|--------------------------------------|
| Crèche                  | 1                                    |
| Ecole maternelle Public | X <u>Saint-Martin-sur-Nohain</u> 7km |
| Ecole maternelle Privé  | X <u>Bourges</u> 57km                |
| Ecole primaire Public   | 5                                    |
| Ecole primaire Privé    | 2                                    |
| Collège Public          | 2                                    |
| Collège Privé           | 1                                    |
| Lycée Public            | 2                                    |
| Lycée Privé             | 1                                    |

Sources : Base Sirene des entreprises et de leurs établissements selon les dernières parutions officielles de 2025 portant sur l'année 2024 ([data.gouv](#)). Liste, localisation et tarifs des professionnels de santé selon les dernières parutions officielles de 2025 portant sur l'année 2024 ([opendatasoft](#)) et FINISS Extraction du Fichier des établissements selon les dernières parutions officielles de 2025 portant sur l'année 2024 ([data.gouv](#)). Adresse et géolocalisation des établissements d'enseignement du premier et second degrés selon les dernières parutions officielles de 2025 portant sur l'année 2024 ([data.education.gouv](#))

## Villes autour de Cosne-Cours-sur-Loire

| Ville                            | Habitants | Superficie         | Pop densité           | Pop active | Taux chômage | Revenu moyen | Prix immobilier        |
|----------------------------------|-----------|--------------------|-----------------------|------------|--------------|--------------|------------------------|
| Saint-Père                       | 1 056     | 17 km <sup>2</sup> | 62 h/km <sup>2</sup>  | 40.1%      | 4%           | 22 520 €/an  | 964 €/m <sup>2</sup>   |
| Myennes (2 avis)                 | 535       | 7 km <sup>2</sup>  | 76 h/km <sup>2</sup>  | 45.6%      | 6%           | 20 000 €/an  | 1 031 €/m <sup>2</sup> |
| Boulleret                        | 1 397     | 32 km <sup>2</sup> | 44 h/km <sup>2</sup>  | 40.7%      | 4.2%         | 22 950 €/an  | 1 013 €/m <sup>2</sup> |
| Bannay                           | 845       | 25 km <sup>2</sup> | 34 h/km <sup>2</sup>  | 43%        | 2.8%         | 22 810 €/an  | 905 €/m <sup>2</sup>   |
| La Celle-sur-Loire               | 785       | 21 km <sup>2</sup> | 37 h/km <sup>2</sup>  | 44.6%      | 5.2%         | 21 650 €/an  | 1 030 €/m <sup>2</sup> |
| Pouigny                          | 473       | 19 km <sup>2</sup> | 25 h/km <sup>2</sup>  | 46.7%      | 3.8%         | 22 240 €/an  | 1 110 €/m <sup>2</sup> |
| Saint-Martin-sur-Nohain (1 avis) | 375       | 24 km <sup>2</sup> | 16 h/km <sup>2</sup>  | 47.7%      | 3.7%         | 21 120 €/an  | 1 402 €/m <sup>2</sup> |
| Saint-Loup                       | 459       | 17 km <sup>2</sup> | 27 h/km <sup>2</sup>  | 43.4%      | 2.2%         | 22 790 €/an  | 807 €/m <sup>2</sup>   |
| Léré                             | 1 110     | 16 km <sup>2</sup> | 69 h/km <sup>2</sup>  | 36.5%      | 5.9%         | 22 390 €/an  | 904 €/m <sup>2</sup>   |
| Sainte-Gemme-en-Sancerrois       | 400       | 14 km <sup>2</sup> | 29 h/km <sup>2</sup>  | 48.3%      | 5.5%         | 24 270 €/an  | 1 891 €/m <sup>2</sup> |
| Savigny-en-Sancerre (1 avis)     | 1 088     | 33 km <sup>2</sup> | 33 h/km <sup>2</sup>  | 45.7%      | 5.1%         | 22 420 €/an  | 1 036 €/m <sup>2</sup> |
| Sury-près-Léré (1 avis)          | 649       | 17 km <sup>2</sup> | 38 h/km <sup>2</sup>  | 45.9%      | 3.2%         | 24 040 €/an  | 832 €/m <sup>2</sup>   |
| Saint-Laurent-l'Abbaye (1 avis)  | 216       | 1 km <sup>2</sup>  | 216 h/km <sup>2</sup> | 41.2%      | 5.1%         | 20 910 €/an  | 1 610 €/m <sup>2</sup> |
| Saint-Quentin-sur-Nohain         | 101       | 16 km <sup>2</sup> | 6 h/km <sup>2</sup>   | 41.6%      | 5.9%         | 24 100 €/an  | 513 €/m <sup>2</sup>   |
| Saint-Satur (3 avis)             | 1 408     | 7 km <sup>2</sup>  | 201 h/km <sup>2</sup> | 41.3%      | 4.2%         | 23 380 €/an  | 1 033 €/m <sup>2</sup> |

# Avis sur la ville de Cosne-Cours-sur-Loire



## Moyenne par critère



## Villes autour de Cosne-Cours-sur-Loire

| Ville                            | Note globale | Sécurité   | Éducation  | Sport Loisir | Environnement | Vie pratique |
|----------------------------------|--------------|------------|------------|--------------|---------------|--------------|
| Saint-Père                       | -            | -          | -          | -            | -             | -            |
| Myennes (2 avis)                 | <b>1.4</b>   | 3.5        | <b>1.0</b> | <b>1.0</b>   | <b>1.0</b>    | <b>0.5</b>   |
| Boulleret                        | -            | -          | -          | -            | -             | -            |
| Bannay                           | -            | -          | -          | -            | -             | -            |
| La Celle-sur-Loire               | -            | -          | -          | -            | -             | -            |
| Pouigny                          | -            | -          | -          | -            | -             | -            |
| Saint-Martin-sur-Nohain (1 avis) | <b>5.0</b>   | <b>5.0</b> | <b>5.0</b> | <b>5.0</b>   | <b>5.0</b>    | <b>5.0</b>   |
| Saint-Loup                       | -            | -          | -          | -            | -             | -            |
| Léré                             | -            | -          | -          | -            | -             | -            |
| Sainte-Gemme-en-Sancerrois       | -            | -          | -          | -            | -             | -            |
| Savigny-en-Sancerre (1 avis)     | <b>5.0</b>   | <b>5.0</b> | <b>5.0</b> | <b>5.0</b>   | <b>5.0</b>    | <b>5.0</b>   |
| Sury-près-Léré (1 avis)          | 1.6          | 3.0        | 3.0        | <b>0.0</b>   | 2.0           | <b>0.0</b>   |
| Saint-Laurent-l'Abbaye (1 avis)  | <b>1.4</b>   | <b>4.0</b> | <b>0.0</b> | <b>0.0</b>   | 3.0           | <b>0.0</b>   |
| Saint-Quentin-sur-Nohain         | -            | -          | -          | -            | -             | -            |
| Saint-Satur (3 avis)             | 2.9          | 3.0        | 3.3        | 2.3          | <b>4.0</b>    | 2.0          |



# Vous aimez votre ville ? Notez-la !

Et faites-nous part de vos remarques constructives



Avec

**BIEN** dans ma **VILLE** 