



Version web

# Ville de Cos

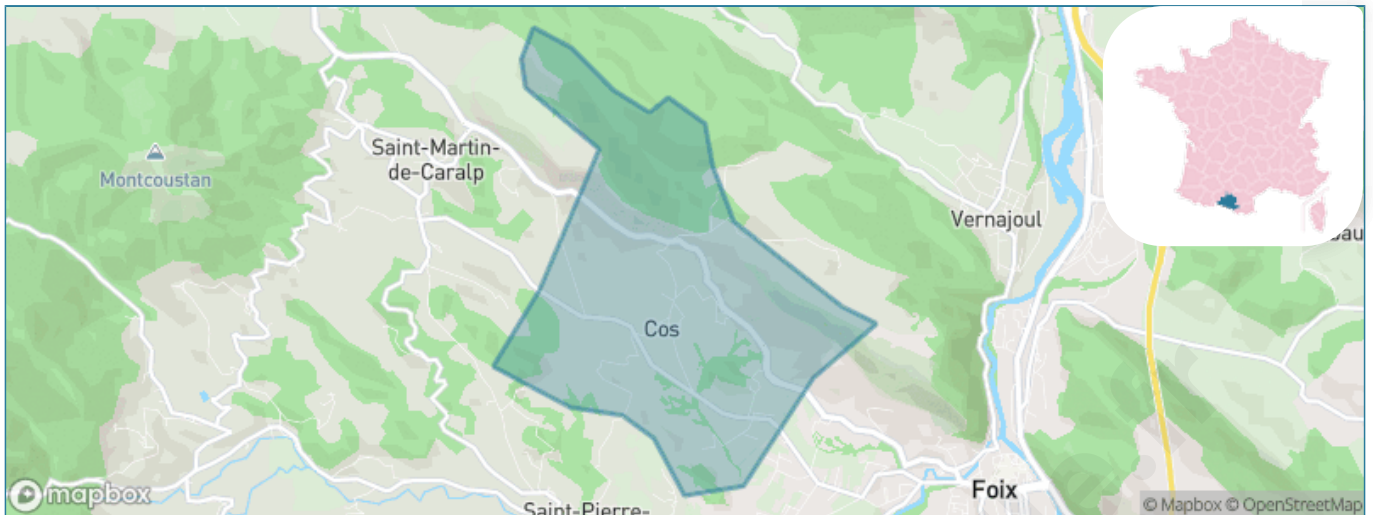
Présenté par

**BIEN** dans  
ma **VILLE** 

# Sommaire

Situation géographique .....	3
Statistiques sur la population .....	4
Evolution du nombre d'habitants .....	4
Tranche d'âge .....	5
0-14 ans .....	5
15-29 ans .....	5
30-44 ans .....	5
45-59 ans .....	5
60-74 ans .....	5
75-89 ans .....	5
90 ans et + .....	5
Activité professionnelle .....	5
Agriculteurs .....	5
Artisans, Commerçants .....	5
Cadres et sup. ....	5
Professions intermédiaires .....	5
Employé .....	5
Ouvrier .....	5
Retraité .....	5
Autres .....	5
Niveau de diplôme .....	6
Sans diplôme ou CEP .....	6
Brevet, BEPC, DNB .....	6
CAP-BEP ou équivalent .....	6
BAC ou équivalent .....	6
BAC+2 .....	6
BAC+3 ou +4 .....	6
BAC+5 ou plus .....	6
Composition des ménages .....	6
Couple sans enfant .....	6
Couple avec enfant(s) .....	6
Famille monoparentale .....	6
Colocation / Autre .....	6
Personnes seules .....	6
Profils électoraux .....	7
Premier tour .....	7
Sécurité .....	8
Evolution du nombre d'infractions .....	8
Pour comparer .....	9
Services à la population .....	10
Commerce .....	10
Éducation .....	10
Villes autour de Cos .....	12

# Situation géographique



## i Informations clés

- **Région** : Occitanie
- **Département** : Ariège
- **Code postal** : 09000
- **Superficie** : 6 km<sup>2</sup>



# Statistiques sur la population



Nombre d'habitants

**350**



Age moyen

**46 ans**



Pop active

**48.9%**



Taux chômage

**4.7%**



Pop densité

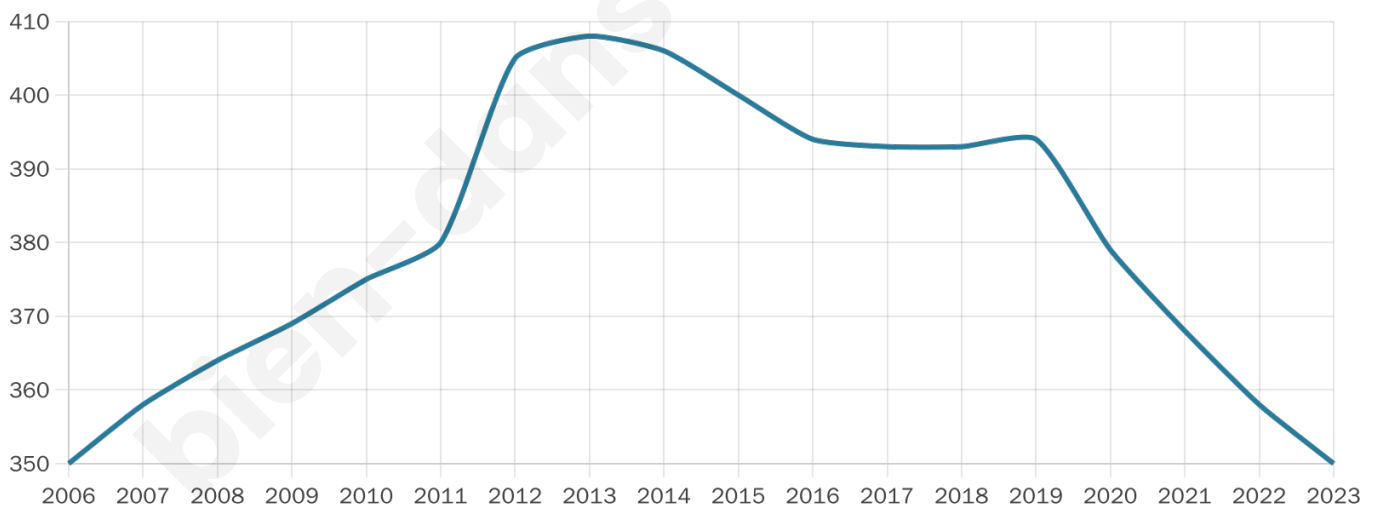
**58 h/km<sup>2</sup>**



Revenu moyen

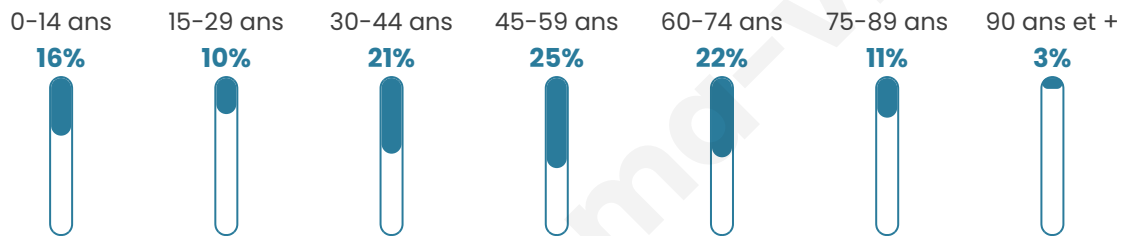
**25 320 €/an**

## Evolution du nombre d'habitants

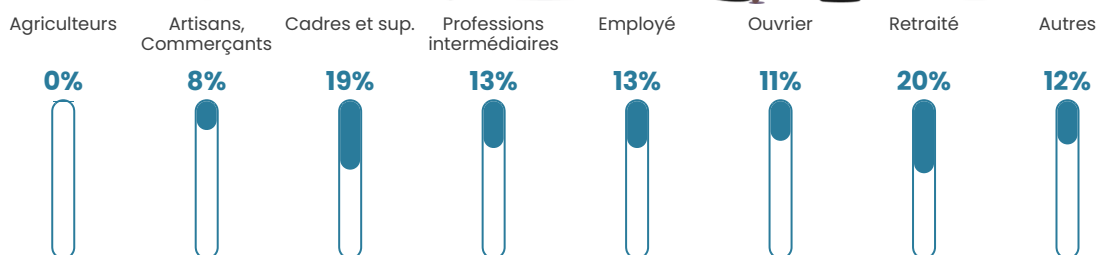


Sources : Institut national de la statistique et des études économiques (insee) selon Les dernières parutions officielles de 2024 portant sur les années 2020, 2021 et 2022.

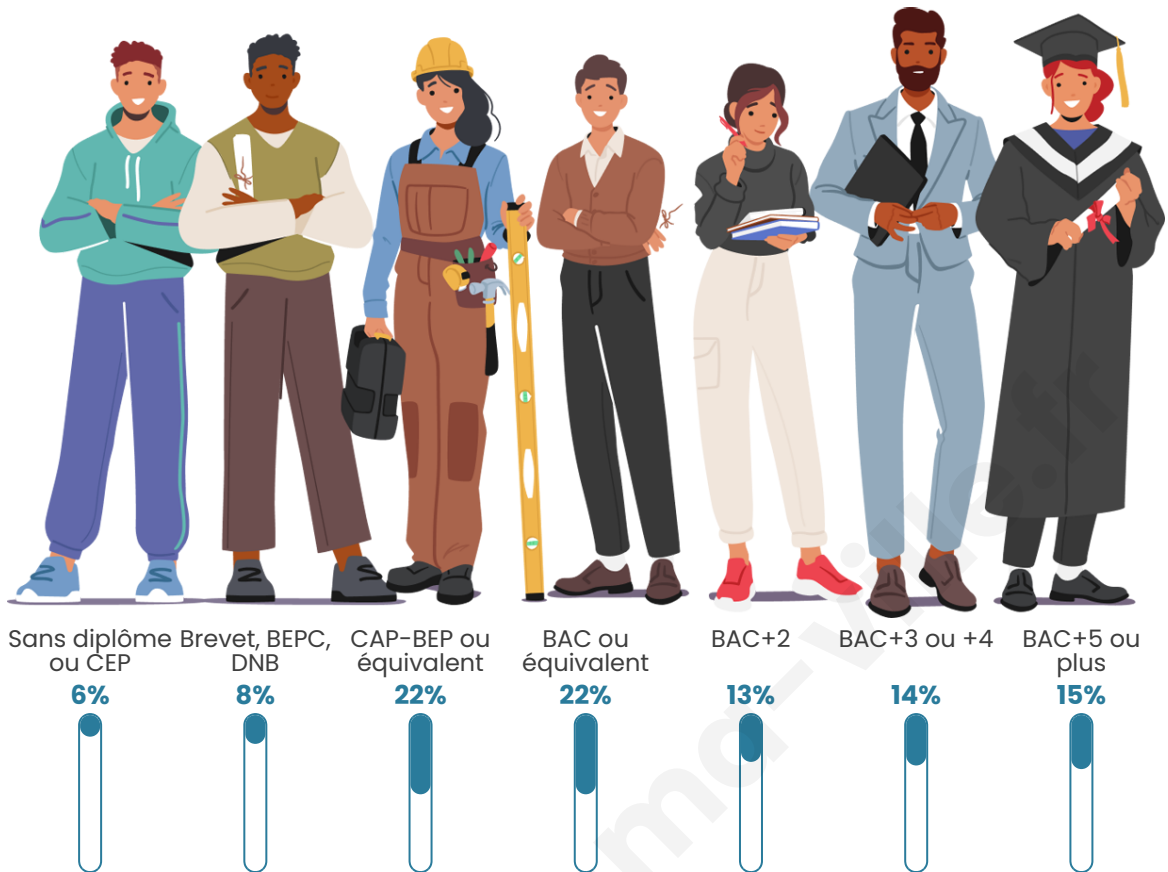
## Tranche d'âge




## Activité professionnelle



## Niveau de diplôme















## Composition des ménages



# Profils électoraux

## Premier tour

	Emmanuel MACRON	27.41 %
	Jean-Luc MÉLENCHON	26.67 %
	Marine LE PEN	15.56 %
	Jean LASSALLE	8.52 %
	Éric ZEMMOUR	5.19 %
	Yannick JADOT	4.44 %
	Fabien ROUSSEL	3.70 %
	Valérie PÉCRESSE	2.96 %
	Anne HIDALGO	1.85 %
	Philippe POUTOU	1.85 %
	Nicolas DUPONT-AIGNAN	1.85 %
	Nathalie ARTHAUD	0.00 %



### 306 inscrits

Participation : 90.85%

Votes blancs : 2.16%

Votes nuls : 0.72%

## Second tour

	Emmanuel MACRON	63,25 %
	Marine LE PEN	36,75 %

### 306 inscrits

Participation : 87.58%

Votes blancs : 8.21%

Votes nuls : 4.48%

# Sécurité



Agressions physiques / sexuelles

0



Cambriolages

0



Vols / dégradations

0



Stupéfiants

0

## Evolution du nombre d'infractions



## Pour comparer

(en proportion du nombre d'habitants)



Sources : Bases statistiques communale, départementale et régionale de la délinquance enregistrée par la police et la gendarmerie nationales selon les dernières parutions officielles de 2025 portant sur l'année 2024 ([data.gouv](https://data.gouv.fr)).

Agressions physiques / sexuelles : Violences sexuelles, coups et blessures volontaires intrafamiliaux, coups et blessures volontaires, autres coups, blessures volontaires et vols violents sans arme.

Cambriolages : Cambriolages de logements.

Vols : Vols avec armes, vols d'accessoires sur véhicules, vols dans les véhicules, vols de véhicules, vols sans violence contre des personnes, destructions, dégradations volontaires et escroqueries.

Stupéfiants : Trafic de stupéfiants dont (AFD) et usage de stupéfiants.

# Services à la population



## Commerce

Hypermarché	X <a href="#">Foix</a> 6km
Supermarché	X <a href="#">Foix</a> 3km
Superette	X <a href="#">Saint-Pierre-de-Rivière</a> 3km
Boulangerie	X <a href="#">Saint-Pierre-de-Rivière</a> 3km
Boucherie	X <a href="#">Foix</a> 4km
Restaurant	X <a href="#">Saint-Pierre-de-Rivière</a> 2km
Garage	X <a href="#">Foix</a> 3km
Station-service	X <a href="#">Saint-Pierre-de-Rivière</a> 2km
Banque	X <a href="#">Foix</a> 4km
La poste	X <a href="#">Saint-Pierre-de-Rivière</a> 2km
Coiffeur	1
Tabac	X <a href="#">Foix</a> 4km
Bars / discothèque	X <a href="#">Foix</a> 4km
Bibliothèque	X <a href="#">Foix</a> 4km
Cinéma	X <a href="#">Foix</a> 4km
Vétérinaire	X <a href="#">Foix</a> 4km



## Santé

Pharmacie	X <a href="#">Foix</a> 3km
Hôpital	X <a href="#">Saint-Jean-de-Verges</a> 6km
Laboratoire d'analyses médicales	X <a href="#">Foix</a> 4km
Etablissement pour handicapé	X <a href="#">Foix</a> 4km
EHPA	X <a href="#">Foix</a> 4km
Médecin	X <a href="#">Foix</a> 3km
Dentiste	X <a href="#">Foix</a> 4km
Chirurgien	X <a href="#">Foix</a> 5km
Dermatologue	X <a href="#">Saint-Girons</a> 34km
Anesthésiste	X <a href="#">Villefranche-de-Lauragais</a> 48km
Gastro-entérologue	X <a href="#">Saint-Jean-de-Verges</a> 6km
Gynécologue	X <a href="#">Foix</a> 4km
Cancérologue	X <a href="#">Muret</a> 57km
Neurologue	X <a href="#">Mauvezin-de-Sainte-Croix</a> 30km
Ophtalmologue	X <a href="#">Foix</a> 5km
ORL	X <a href="#">Foix</a> 5km
Cardiologue	X <a href="#">Foix</a> 4km
Pédiatre	X <a href="#">Mercus-Garrabet</a> 13km
Pneumologue	X <a href="#">Foix</a> 4km
Psychologue	X <a href="#">Foix</a> 5km
Radiologue	X <a href="#">Foix</a> 4km
Rhumatologue	X <a href="#">Saint-Jean-de-Verges</a> 6km
Sage-femme	X <a href="#">Foix</a> 3km



## Éducation

Crèche	X <a href="#">Foix</a> 4km
Ecole maternelle Public	X <a href="#">Saint-Pierre-de-Rivière</a> 3km
Ecole maternelle Privé	X <a href="#">Plaisance-du-Touch</a> 67km
Ecole primaire Public	X <a href="#">Saint-Martin-de-Caralp</a> 2km
Ecole primaire Privé	X <a href="#">Pamiers</a> 14km
Collège Public	X <a href="#">Foix</a> 5km
Collège Privé	X <a href="#">Pamiers</a> 14km
Lycée Public	X <a href="#">Foix</a> 4km
Lycée Privé	X <a href="#">Pamiers</a> 15km

Sources : Base Sirene des entreprises et de leurs établissements selon les dernières parutions officielles de 2025 portant sur l'année 2024 ([data.gouv](#)). Liste, localisation et tarifs des professionnels de santé selon les dernières parutions officielles de 2025 portant sur l'année 2024 ([opendatasoft](#)) et FINISS Extraction du Fichier des établissements selon les dernières parutions officielles de 2025 portant sur l'année 2024 ([data.gouv](#)). Adresse et géolocalisation des établissements d'enseignement du premier et second degrés selon les

bien-dans-ma-ville.fr

## Villes autour de Cos

Ville	Habitants	Superficie	Pop densité	Pop active	Taux chômage	Revenu moyen	Prix immobilier
Saint-Martin-de-Caralp	379	9 km <sup>2</sup>	42 h/km <sup>2</sup>	48.3%	3.2%	23 990 €/an	1 206 €/m <sup>2</sup>
Saint-Pierre-de-Rivière	679	2 km <sup>2</sup>	340 h/km <sup>2</sup>	45.7%	4.1%	23 660 €/an	1 137 €/m <sup>2</sup>
Vernajoul	701	9 km <sup>2</sup>	78 h/km <sup>2</sup>	47.4%	4.9%	23 270 €/an	1 456 €/m <sup>2</sup>
Foix (21 avis)	9 934	19 km <sup>2</sup>	523 h/km <sup>2</sup>	39.5%	7.1%	20 950 €/an	1 330 €/m <sup>2</sup>
Loubières	359	2 km <sup>2</sup>	180 h/km <sup>2</sup>	48.7%	3.9%	23 670 €/an	1 767 €/m <sup>2</sup>
Ganac	759	20 km <sup>2</sup>	38 h/km <sup>2</sup>	42.6%	5.7%	21 980 €/an	1 771 €/m <sup>2</sup>
Baulou	164	14 km <sup>2</sup>	12 h/km <sup>2</sup>	51.8%	6.7%	20 890 €/an	1 560 €/m <sup>2</sup>
Serres-sur-Arget (1 avis)	819	17 km <sup>2</sup>	48 h/km <sup>2</sup>	37.4%	5.9%	21 610 €/an	1 451 €/m <sup>2</sup>
Bénac	173	2 km <sup>2</sup>	87 h/km <sup>2</sup>	40.5%	1.2%	22 920 €/an	1 809 €/m <sup>2</sup>
Brassac	633	24 km <sup>2</sup>	26 h/km <sup>2</sup>	43.4%	5.4%	21 560 €/an	1 692 €/m <sup>2</sup>
Arabaux	79	4 km <sup>2</sup>	20 h/km <sup>2</sup>	51.9%	3.8%	NC	1 825 €/m <sup>2</sup>
Saint-Jean-de-Verges	1 290	12 km <sup>2</sup>	108 h/km <sup>2</sup>	45.1%	4.3%	23 300 €/an	1 593 €/m <sup>2</sup>
Loubens	267	11 km <sup>2</sup>	24 h/km <sup>2</sup>	50.9%	9.7%	22 390 €/an	1 792 €/m <sup>2</sup>
Cadarcet	211	11 km <sup>2</sup>	19 h/km <sup>2</sup>	46.9%	3.8%	20 770 €/an	648 €/m <sup>2</sup>
Crampagna	980	10 km <sup>2</sup>	98 h/km <sup>2</sup>	47.4%	3.1%	23 030 €/an	1 400 €/m <sup>2</sup>

bien-dans-ma-ville.fr



# Vous aimez votre ville ? Notez-la !

Et faites-nous part de vos remarques constructives



Avec

**BIEN** dans ma **VILLE** 