



Version web

Ville de Corte

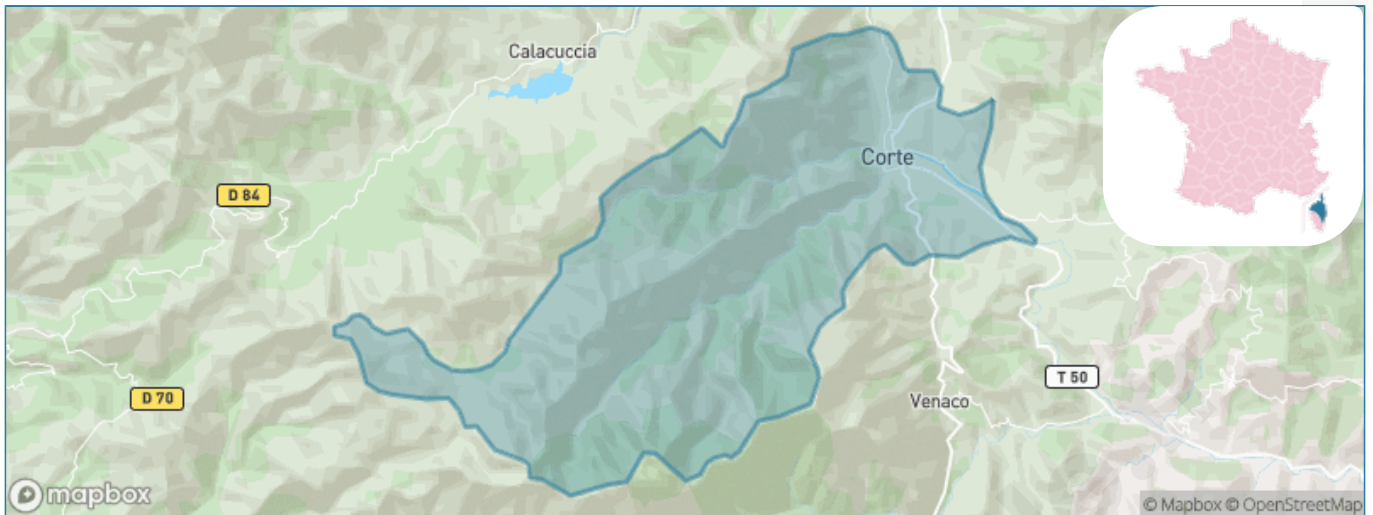
Présenté par

BIEN dans
ma **VILLE** 

Sommaire

Situation géographique	3
Statistiques sur la population	4
Evolution du nombre d'habitants	4
Tranche d'âge	5
0-14 ans	5
15-29 ans	5
30-44 ans	5
45-59 ans	5
60-74 ans	5
75-89 ans	5
90 ans et +	5
Activité professionnelle	5
Agriculteurs	5
Artisans, Commerçants	5
Cadres et sup.	5
Professions intermédiaires	5
Employé	5
Ouvrier	5
Retraité	5
Autres	5
Niveau de diplôme	6
Sans diplôme ou CEP	6
Brevet, BEPC, DNB	6
CAP-BEP ou équivalent	6
BAC ou équivalent	6
BAC+2	6
BAC+3 ou +4	6
BAC+5 ou plus	6
Composition des ménages	6
Couple sans enfant	6
Couple avec enfant(s)	6
Famille monoparentale	6
Colocation / Autre	6
Personnes seules	6
Profils électoraux	7
Premier tour	7
Sécurité	8
Evolution du nombre d'infractions	8
Pour comparer	9
Services à la population	10
Commerce	10
Éducation	10
Villes autour de Corte	11

Situation géographique



i Informations clés

- **Région** : Corse
- **Département** : Haute-corse
- **Code postal** : 20250
- **Superficie** : 149 km²



Statistiques sur la population



Nombre d'habitants

7 819



Age moyen

37 ans



Pop active

35%



Taux chômage

3.8%



Pop densité

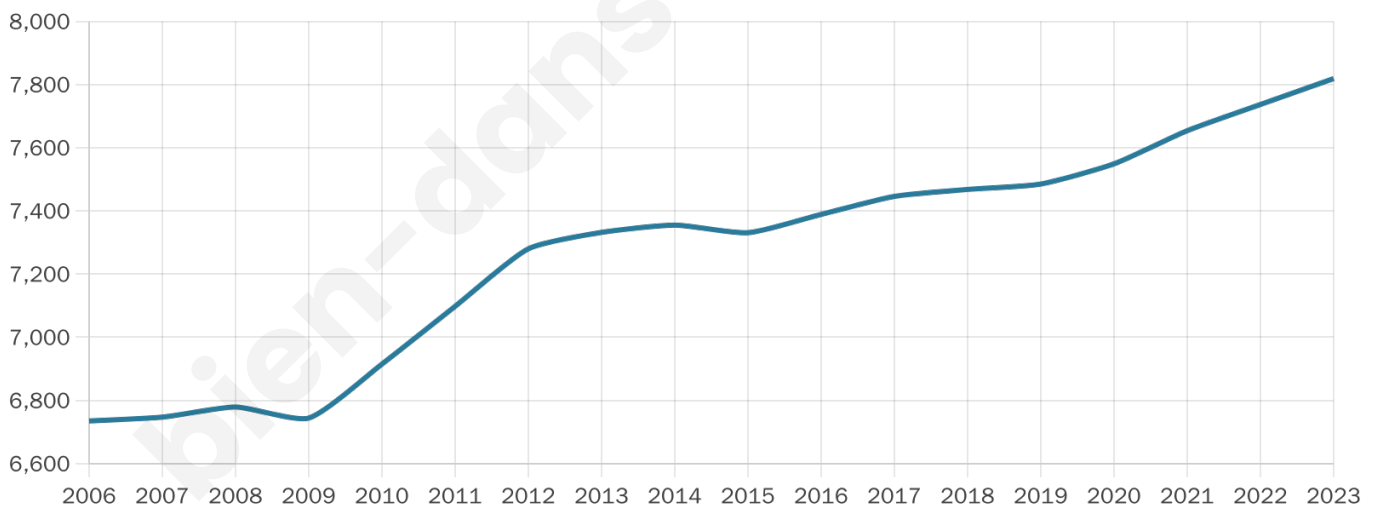
52 h/km²



Revenu moyen

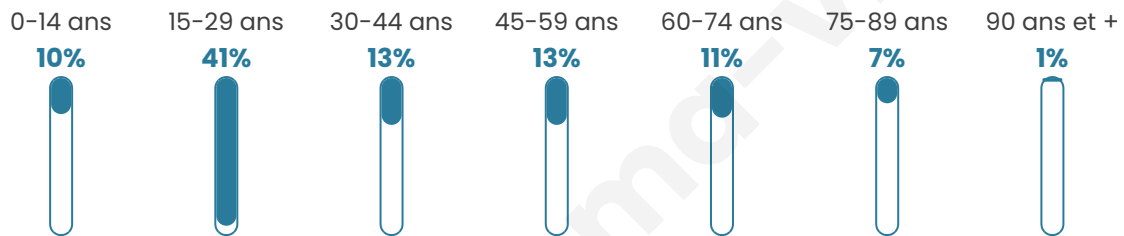
20 820 €/an

Evolution du nombre d'habitants

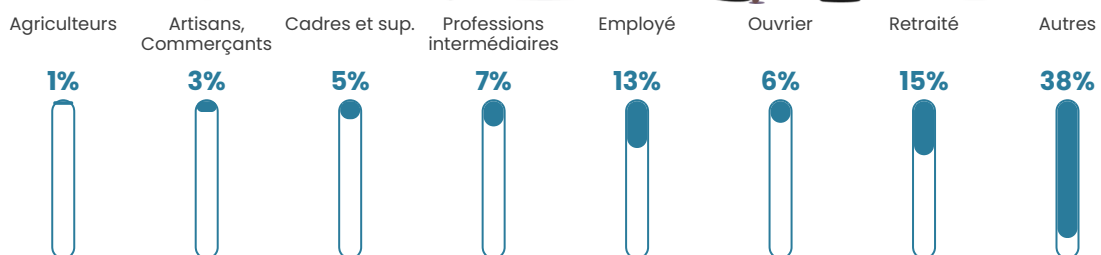


Sources : Institut national de la statistique et des études économiques (insee) selon Les dernières parutions officielles de 2024 portant sur les années 2020, 2021 et 2022.

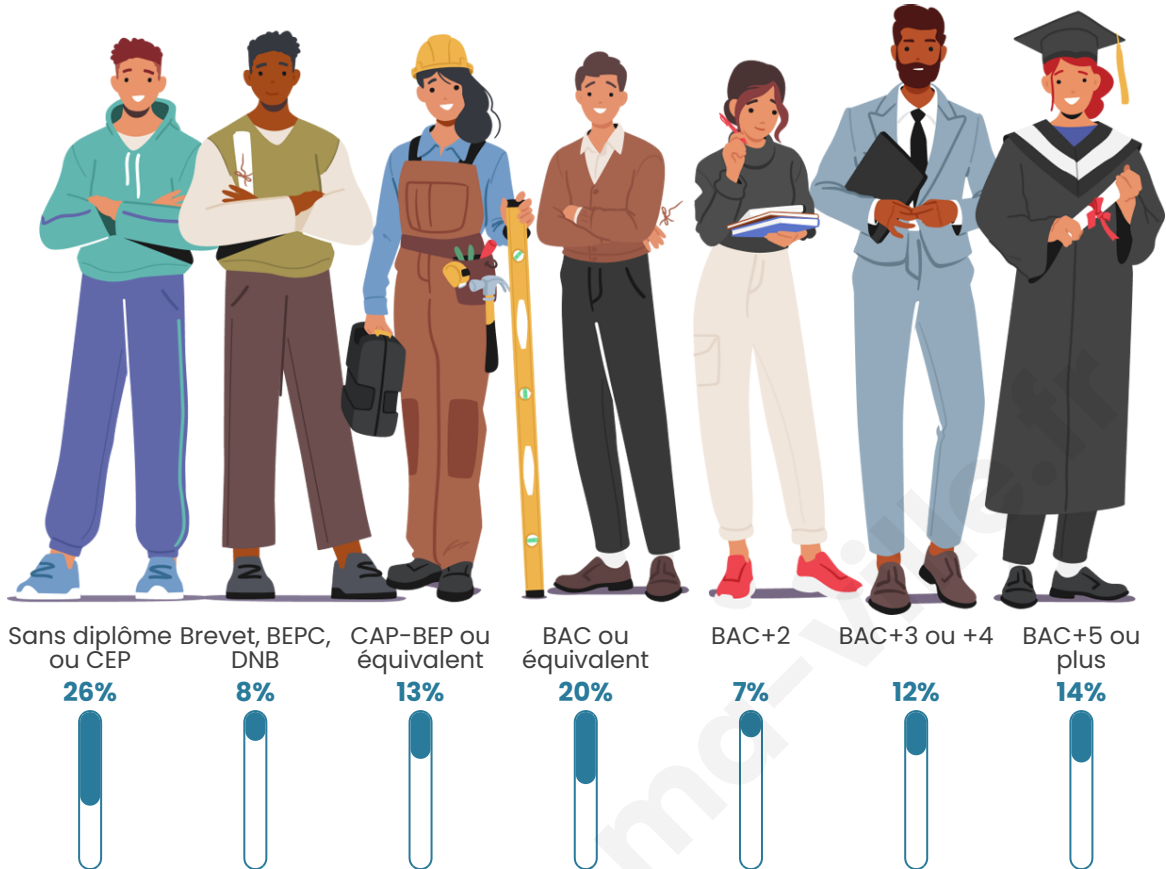
Tranche d'âge




Activité professionnelle



Niveau de diplôme










Composition des ménages



Profils électoraux

Premier tour

	Marine LE PEN	23.63 %
	Emmanuel MACRON	18.60 %
	Jean LASSALLE	16.68 %
	Jean-Luc MÉLENCHON	12.37 %
	Éric ZEMMOUR	10.12 %
	Valérie PÉCRESSÉ	9.30 %
	Yannick JADOT	3.50 %
	Fabien ROUSSEL	2.01 %
	Anne HIDALGO	1.39 %
	Nicolas DUPONT-AIGNAN	1.05 %
	Philippe POUTOU	0.96 %
	Nathalie ARTHAUD	0.38 %



3 738 inscrits

Participation : 57.62%

Votes blancs : 1.90%

Votes nuls : 1.25%

Second tour

	Emmanuel MACRON	44,19 %
	Marine LE PEN	55,81 %

3 739 inscrits

Participation : 55.68%

Votes blancs : 7.68%

Votes nuls : 5.04%

Sécurité



Agressions physiques / sexuelles

71



Cambriolages

0



Vols / dégradations

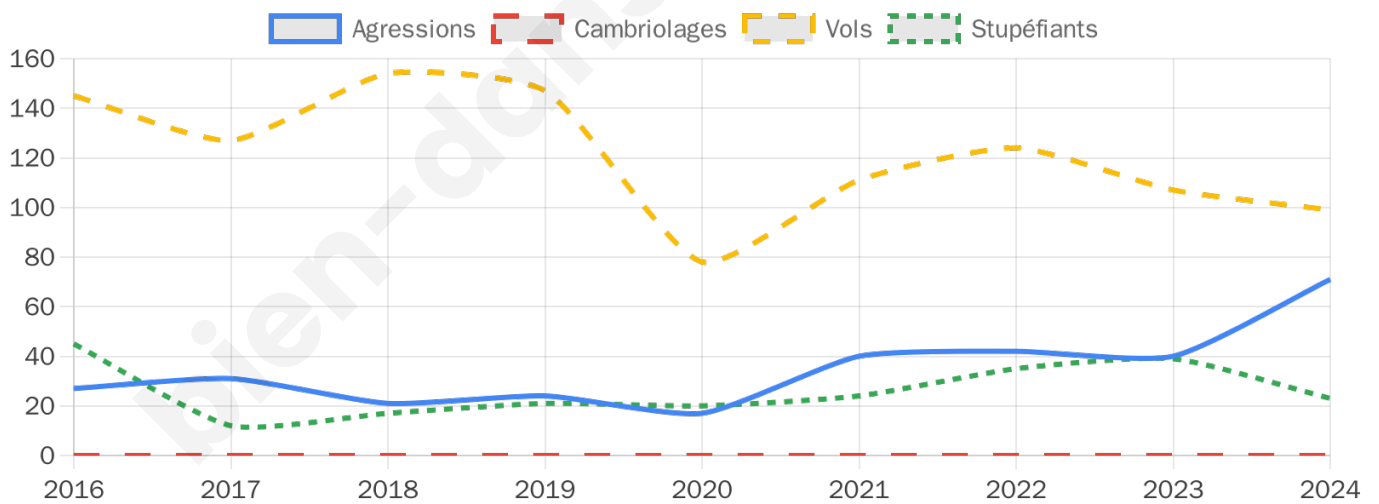
99



Stupéfiants

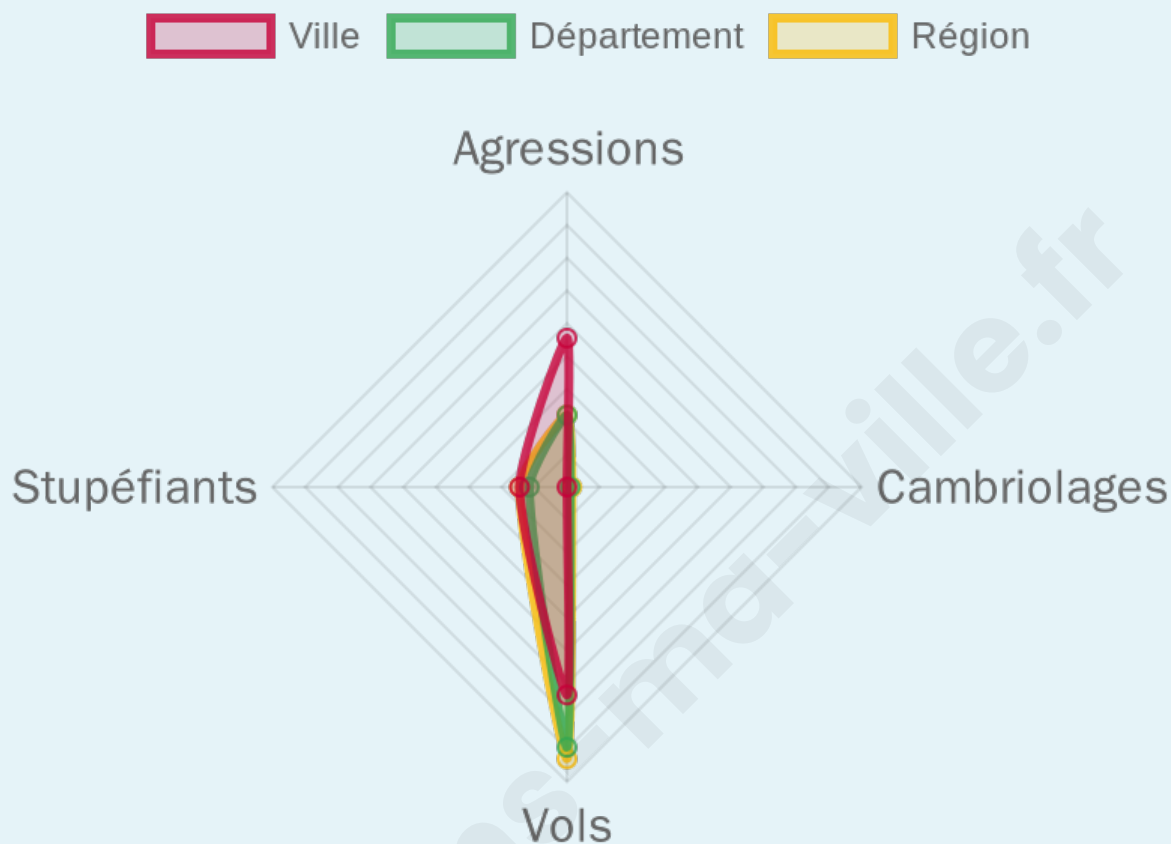
23

Evolution du nombre d'infractions



Pour comparer

(en proportion du nombre d'habitants)



Sources : Bases statistiques communale, départementale et régionale de la délinquance enregistrée par la police et la gendarmerie nationales selon les dernières parutions officielles de 2025 portant sur l'année 2024 ([data.gouv](https://data.gouv.fr)).

Agressions physiques / sexuelles : Violences sexuelles, coups et blessures volontaires intrafamiliaux, coups et blessures volontaires, autres coups, blessures volontaires et vols violents sans arme.

Cambriolages : Cambriolages de logements.

Vols : Vols avec armes, vols d'accessoires sur véhicules, vols dans les véhicules, vols de véhicules, vols sans violence contre des personnes, destructions, dégradations volontaires et escroqueries.

Stupéfiants : Trafic de stupéfiants dont (AFD) et usage de stupéfiants.

Services à la population



Commerce

Hypermarché	X <u>Ghisonaccia</u> 32km
Supermarché	1
Superette	14
Boulangerie	12
Boucherie	4
Restaurant	48
Garage	13
Station-service	5
Banque	5
La poste	1
Coiffeur	13
Tabac	7
Bars / discothèque	29
Bibliothèque	X <u>Calenzana</u> 33km
Cinéma	1
Vétérinaire	3



Santé

Pharmacie	2
Hôpital	2
Laboratoire d'analyses médicales	1
Etablissement pour handicapé	1
EHPA	2
Médecin	9
Dentiste	5
Chirurgien	X <u>L'Île-Rousse</u> 40km
Dermatologue	X <u>Penta-di-Casinca</u> 33km
Anesthésiste	X <u>Furiani</u> 45km
Gastro-entérologue	X <u>Bastia</u> 48km
Gynécologue	X <u>Lucciana</u> 39km
Cancérologue	X <u>Bastia</u> 49km
Neurologue	X <u>Furiani</u> 45km
Ophtalmologue	1
ORL	X <u>Vescovato</u> 34km
Cardiologue	1
Pédiatre	X <u>Borgo</u> 37km
Pneumologue	X <u>Vescovato</u> 33km
Psychologue	X <u>Borgo</u> 38km
Radiologue	X <u>San-Nicolao</u> 31km
Rhumatologue	X <u>Ajaccio</u> 52km
Sage-femme	X <u>Penta-di-Casinca</u> 33km



Éducation

Crèche	3
Ecole maternelle Public	2
Ecole maternelle Privé	X 0km
Ecole primaire Public	2
Ecole primaire Privé	1
Collège Public	1
Collège Privé	X <u>Bastia</u> 50km
Lycée Public	1
Lycée Privé	X <u>Bastia</u> 50km

Sources : Base Sirene des entreprises et de leurs établissements selon les dernières parutions officielles de 2025 portant sur l'année 2024 ([data.gouv](#)). Liste, localisation et tarifs des professionnels de santé selon les dernières parutions officielles de 2025 portant sur l'année 2024 ([opendatasoft](#)) et FINISS Extraction du Fichier des établissements selon les dernières parutions officielles de 2025 portant sur l'année 2024 ([data.gouv](#)). Adresse et géolocalisation des établissements d'enseignement du premier et second degrés selon les dernières parutions officielles de 2025 portant sur l'année 2024 ([data.education.gouv](#))

Villes autour de Corte

Ville	Habitants	Superficie	Pop densité	Pop active	Taux chômage	Revenu moyen	Prix immobilier
Casanova	384	9 km ²	43 h/km ²	46.9%	2.6%	23 100 €/an	1 335 €/m ²
Poggio-di-Venaco (1 avis)	211	13 km ²	16 h/km ²	50.2%	3.8%	24 630 €/an	922 €/m ²
Soveria	109	11 km ²	10 h/km ²	54.1%	6.4%	NC	NC
Santa-Lucia-di-Mercurio	115	23 km ²	5 h/km ²	48.7%	9.6%	NC	NC
Tralonca	118	15 km ²	8 h/km ²	48.3%	11%	NC	NC
Riventosa	145	6 km ²	24 h/km ²	47.6%	5.5%	20 290 €/an	769 €/m ²
Santo-Pietro-di-Venaco	305	8 km ²	38 h/km ²	47.9%	3%	20 830 €/an	838 €/m ²
Castirla (1 avis)	166	24 km ²	7 h/km ²	34.3%	6%	20 070 €/an	1 583 €/m ²
Castellare-di-Mercurio	31	6 km ²	5 h/km ²	48.4%	9.7%	NC	NC
Omessa	595	24 km ²	25 h/km ²	44.4%	4.7%	20 320 €/an	1 087 €/m ²
Venaco	644	53 km ²	12 h/km ²	43.5%	3.9%	23 850 €/an	2 789 €/m ²
Sermano	72	7 km ²	10 h/km ²	37.5%	4.2%	NC	1 357 €/m ²
Favalello	71	5 km ²	14 h/km ²	53.5%	11.3%	NC	2 000 €/m ²
Corscia	123	59 km ²	2 h/km ²	34.1%	2.4%	18 710 €/an	1 210 €/m ²
Rusio	65	8 km ²	8 h/km ²	41.5%	4.6%	NC	748 €/m ²

bien-dans-ma-ville.fr



Vous aimez votre ville ? Notez-la !

Et faites-nous part de vos remarques constructives



Avec

BIEN dans ma **VILLE** 