



Version web

Ville de Corsaint

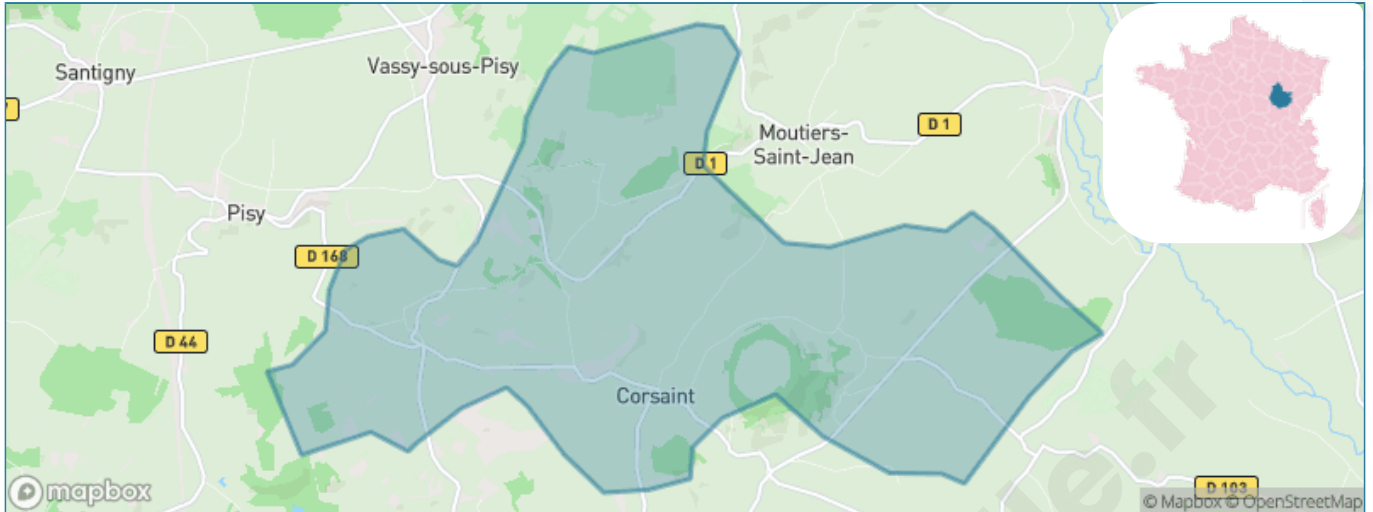
Présenté par

BIEN dans
ma **VILLE** 

Sommaire

Situation géographique	3
Statistiques sur la population	4
Evolution du nombre d'habitants	4
Tranche d'âge	5
<i>0-14 ans</i>	5
<i>15-29 ans</i>	5
<i>30-44 ans</i>	5
<i>45-59 ans</i>	5
<i>60-74 ans</i>	5
<i>75-89 ans</i>	5
<i>90 ans et +</i>	5
Activité professionnelle	5
<i>Agriculteurs</i>	5
<i>Artisans, Commerçants</i>	5
<i>Cadres et sup.</i>	5
<i>Professions intermédiaires</i>	5
<i>Employé</i>	5
<i>Ouvrier</i>	5
<i>Retraité</i>	5
<i>Autres</i>	5
Niveau de diplôme	6
<i>Sans diplôme ou CEP</i>	6
<i>Brevet, BEPC, DNB</i>	6
<i>CAP-BEP ou équivalent</i>	6
<i>BAC ou équivalent</i>	6
<i>BAC+2</i>	6
<i>BAC+3 ou +4</i>	6
<i>BAC+5 ou plus</i>	6
Composition des ménages	6
<i>Couple sans enfant</i>	6
<i>Couple avec enfant(s)</i>	6
<i>Famille monoparentale</i>	6
<i>Colocation / Autre</i>	6
<i>Personnes seules</i>	6
Profils électoraux	7
<i>Premier tour</i>	7
Sécurité	8
<i>Evolution du nombre d'infractions</i>	8
<i>Pour comparer</i>	9
Services à la population	10
<i>Commerce</i>	10
<i>Éducation</i>	10
<i>Villes autour de Corsaint</i>	12

Situation géographique



i Informations clés

- **Région** : Bourgogne-Franche-Comté
- **Département** : Côte-d'or
- **Code postal** : 21460
- **Superficie** : 20 km²

RÉGION
BOURGOGNE
FRANCHE
COMTE

Côte
d'Or
LE DÉPARTEMENT



Statistiques sur la population



Nombre d'habitants

129



Age moyen

45 ans



Pop active

46.5%



Taux chômage

5.9%



Pop densité

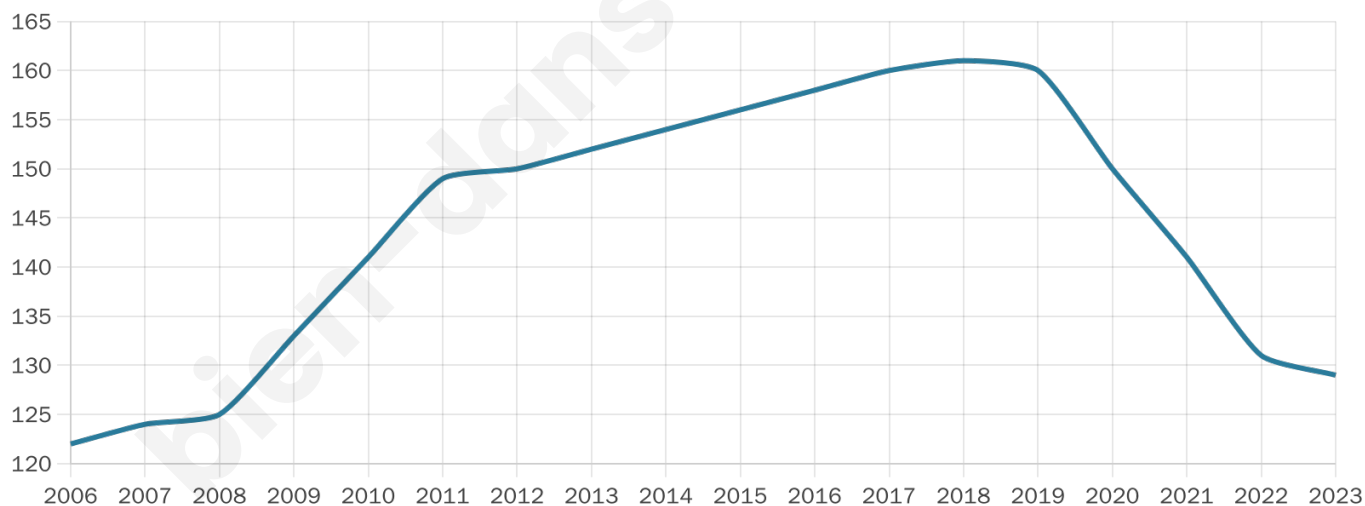
6 h/km²



Revenu moyen

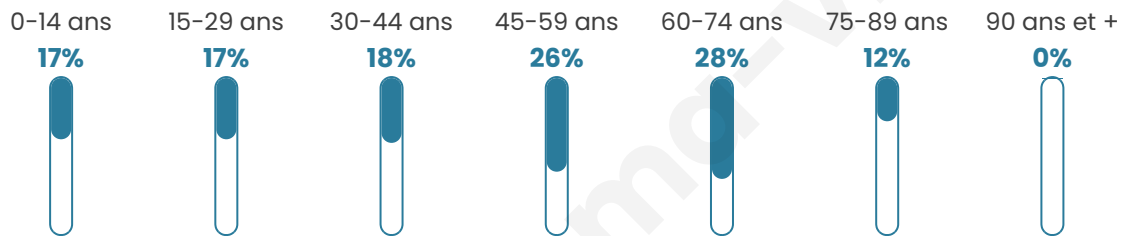
22 230 €/an

Evolution du nombre d'habitants

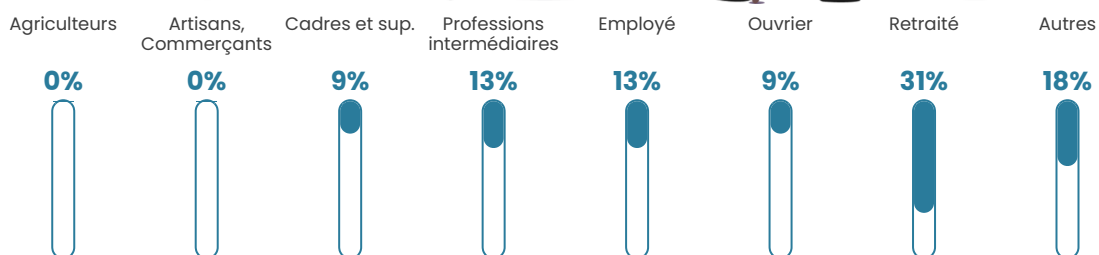


Sources : Institut national de la statistique et des études économiques (insee) selon Les dernières parutions officielles de 2024 portant sur les années 2020, 2021 et 2022.


Tranche d'âge




Activité professionnelle



Niveau de diplôme















Composition des ménages



Profils électoraux

Premier tour

	Emmanuel MACRON	33.71 %
	Jean-Luc MÉLENCHON	22.47 %
	Marine LE PEN	17.98 %
	Jean LASSALLE	6.74 %
	Valérie PÉCRESSÉ	6.74 %
	Éric ZEMMOUR	4.49 %
	Fabien ROUSSEL	2.25 %
	Anne HIDALGO	2.25 %
	Nathalie ARTHAUD	1.12 %
	Yannick JADOT	1.12 %
	Philippe POUTOU	1.12 %
	Nicolas DUPONT-AIGNAN	0.00 %



107 inscrits

Participation : 84.11%

Votes blancs : 1.11%

Votes nuls : 0.00%

Second tour

	Emmanuel MACRON	61,43 %
	Marine LE PEN	38,57 %

107 inscrits

Participation : 77.57%

Votes blancs : 10.84%

Votes nuls : 4.82%

Sécurité



Agressions physiques / sexuelles

0



Cambriolages

0



Vols / dégradations

0



Stupéfiants

0

Evolution du nombre d'infractions



Pour comparer

(en proportion du nombre d'habitants)



Sources : Bases statistiques communale, départementale et régionale de la délinquance enregistrée par la police et la gendarmerie nationales selon les dernières parutions officielles de 2025 portant sur l'année 2024 ([data.gouv](https://data.gouv.fr)).

Agressions physiques / sexuelles : Violences sexuelles, coups et blessures volontaires intrafamiliaux, coups et blessures volontaires, autres coups, blessures volontaires et vols violents sans arme.

Cambriolages : Cambriolages de logements.

Vols : Vols avec armes, vols d'accessoires sur véhicules, vols dans les véhicules, vols de véhicules, vols sans violence contre des personnes, destructions, dégradations volontaires et escroqueries.

Stupéfiants : Trafic de stupéfiants dont (AFD) et usage de stupéfiants.

Services à la population



Commerce

Hypermarché	X <u>Semur-en-Auxois</u> 12km
Supermarché	X <u>Époisses</u> 4km
Superette	X <u>Époisses</u> 4km
Boulangerie	X <u>Époisses</u> 3km
Boucherie	X <u>Semur-en-Auxois</u> 11km
Restaurant	X <u>Époisses</u> 4km
Garage	X <u>Corrombles</u> 2km
Station-service	X <u>Époisses</u> 4km
Banque	X <u>Moutiers-Saint-Jean</u> 3km
La poste	X <u>Santigny</u> 7km
Coiffeur	X <u>Époisses</u> 4km
Tabac	X <u>Époisses</u> 4km
Bars / discothèque	X <u>Toutry</u> 7km
Bibliothèque	X <u>Noyers</u> 24km
Cinéma	X <u>Semur-en-Auxois</u> 11km
Vétérinaire	X <u>Époisses</u> 4km



Santé

Pharmacie	X <u>Époisses</u> 4km
Hôpital	X <u>Semur-en-Auxois</u> 12km
Laboratoire d'analyses médicales	X <u>Montbard</u> 14km
Etablissement pour handicapé	X <u>Semur-en-Auxois</u> 11km
EHPA	X <u>Moutiers-Saint-Jean</u> 3km
Médecin	X <u>Époisses</u> 3km
Dentiste	X <u>Semur-en-Auxois</u> 11km
Chirurgien	X <u>Jailly-les-Moulins</u> 31km
Dermatologue	X <u>Semur-en-Auxois</u> 11km
Anesthésiste	X <u>Auxerre</u> 57km
Gastro-entérologue	X <u>Semur-en-Auxois</u> 12km
Gynécologue	X <u>Pouilly-en-Auxois</u> 41km
Cancérologue	X <u>Auxerre</u> 55km
Neurologue	X <u>Auxerre</u> 55km
Ophthalmologue	X <u>Tonnerre</u> 40km
ORL	X <u>Tonnerre</u> 39km
Cardiologue	X <u>Montbard</u> 14km
Pédiatre	X <u>Châtillon-sur-Seine</u> 46km
Pneumologue	X <u>Montbard</u> 15km
Psychologue	X <u>Montbard</u> 14km
Radiologue	X <u>Avallon</u> 23km
Rhumatologue	X <u>Tonnerre</u> 40km
Sage-femme	X <u>Montbard</u> 15km



Éducation

Crèche	X <u>Semur-en-Auxois</u> 12km
Ecole maternelle Public	X <u>Senailly</u> 8km
Ecole maternelle Privé	X <u>Avon</u> 147km
Ecole primaire Public	X <u>Moutiers-Saint-Jean</u> 3km
Ecole primaire Privé	X <u>Époisses</u> 3km
Collège Public	X <u>Semur-en-Auxois</u> 11km
Collège Privé	X <u>Semur-en-Auxois</u> 11km
Lycée Public	X <u>Semur-en-Auxois</u> 11km
Lycée Privé	X <u>Avallon</u> 23km

Sources : Base Sirene des entreprises et de leurs établissements selon les dernières parutions officielles de 2025 portant sur l'année 2024 ([data.gouv](https://data.gouv.fr)). Liste, localisation et tarifs des professionnels de santé selon les dernières parutions officielles de 2025 portant sur l'année 2024 ([opendatasoft](https://opendatasoft.com)) et FINESS Extraction du Fichier des établissements selon les dernières parutions officielles de 2025 portant sur l'année 2024 ([data.gouv](https://data.gouv.fr)). Adresse et géolocalisation des établissements d'enseignement du premier et second degrés selon les dernières parutions officielles de 2025 portant sur l'année 2024 ([data.education.gouv](https://data.education.gouv.fr))

bien-dans-ma-ville.fr

Villes autour de Corsaint

Ville	Habitants	Superficie	Pop densité	Pop active	Taux chômage	Revenu moyen	Prix immobilier
Bard-lès-Époisses	72	3 km ²	24 h/km ²	51.4%	6.9%	NC	496 €/m ²
Corrombles	241	11 km ²	22 h/km ²	47.3%	1.7%	22 180 €/an	682 €/m ²
Jeux-lès-Bard	52	3 km ²	17 h/km ²	48.1%	0%	NC	1 562 €/m ²
Moutiers-Saint-Jean	254	5 km ²	51 h/km ²	33.9%	2.8%	23 720 €/an	524 €/m ²
Époisses (1 avis)	715	21 km ²	34 h/km ²	47.4%	4.6%	21 060 €/an	1 205 €/m ²
Vassy-sous-Pisy	61	7 km ²	9 h/km ²	42.6%	0%	NC	1 027 €/m ²
Pisy	80	12 km ²	7 h/km ²	41.3%	3.8%	NC	949 €/m ²
Athie	82	5 km ²	16 h/km ²	31.7%	0%	NC	NC
Forléans	112	7 km ²	16 h/km ²	41.1%	0%	22 420 €/an	1 058 €/m ²
Fain-lès-Moutiers	152	9 km ²	17 h/km ²	52%	6.6%	22 050 €/an	951 €/m ²
Torcy-et-Poulligny	202	10 km ²	20 h/km ²	45.5%	2%	22 010 €/an	973 €/m ²
Bierry-les-Belles-Fontaines	163	26 km ²	6 h/km ²	46%	5.5%	22 700 €/an	1 529 €/m ²
Toutry (1 avis)	402	6 km ²	67 h/km ²	46.3%	9.5%	21 530 €/an	794 €/m ²
Santigny	83	9 km ²	9 h/km ²	48.2%	6%	NC	726 €/m ²
Viserny (1 avis)	182	6 km ²	30 h/km ²	47.8%	1.6%	24 240 €/an	617 €/m ²

bien-dans-ma-ville.fr



Vous aimez votre ville ? Notez-la !

Et faites-nous part de vos remarques constructives



Avec

BIEN dans ma **VILLE** 