



Version web

# Ville de Corrombles

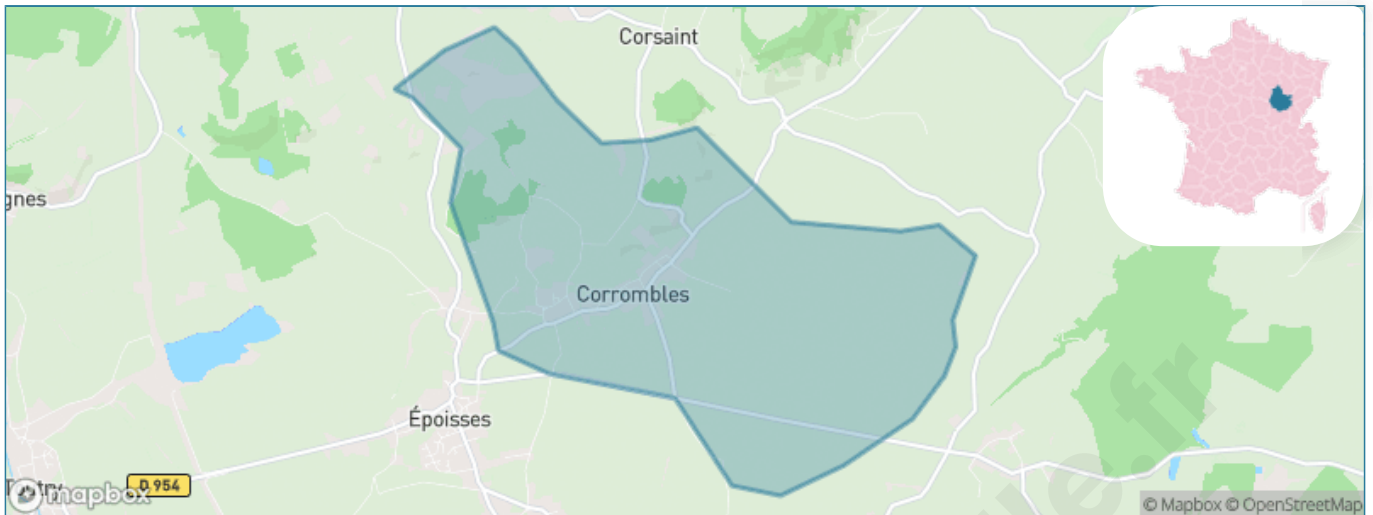
Présenté par

**BIEN** dans  
ma **VILLE** 

# Sommaire

Situation géographique .....	3
Statistiques sur la population .....	4
Evolution du nombre d'habitants .....	4
Tranche d'âge .....	5
0-14 ans .....	5
15-29 ans .....	5
30-44 ans .....	5
45-59 ans .....	5
60-74 ans .....	5
75-89 ans .....	5
90 ans et + .....	5
Activité professionnelle .....	5
Agriculteurs .....	5
Artisans, Commerçants .....	5
Cadres et sup. ....	5
Professions intermédiaires .....	5
Employé .....	5
Ouvrier .....	5
Retraité .....	5
Autres .....	5
Niveau de diplôme .....	6
Sans diplôme ou CEP .....	6
Brevet, BEPC, DNB .....	6
CAP-BEP ou équivalent .....	6
BAC ou équivalent .....	6
BAC+2 .....	6
BAC+3 ou +4 .....	6
BAC+5 ou plus .....	6
Composition des ménages .....	6
Couple sans enfant .....	6
Couple avec enfant(s) .....	6
Famille monoparentale .....	6
Colocation / Autre .....	6
Personnes seules .....	6
Profils électoraux .....	7
Premier tour .....	7
Sécurité .....	8
Evolution du nombre d'infractions .....	8
Pour comparer .....	9
Services à la population .....	10
Commerce .....	10
Éducation .....	10
Villes autour de Corrombles .....	12

# Situation géographique



## i Informations clés

- **Région** : Bourgogne-Franche-Comté
- **Département** : Côte-d'or
- **Code postal** : 21460
- **Superficie** : 11 km<sup>2</sup>

RÉGION  
BOURGOGNE  
FRANCHE  
COMTE

Côte  
d'Or  
LE DÉPARTEMENT



# Statistiques sur la population



Nombre d'habitants

**241**



Age moyen

**43 ans**



Pop active

**47.3%**



Taux chômage

**2.9%**



Pop densité

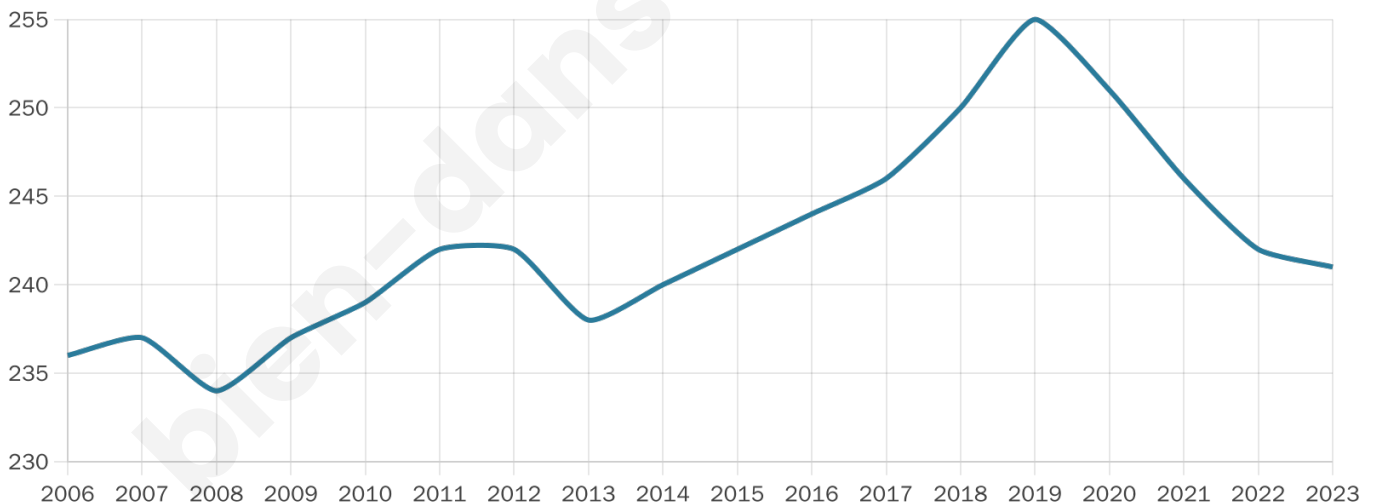
**22 h/km<sup>2</sup>**



Revenu moyen

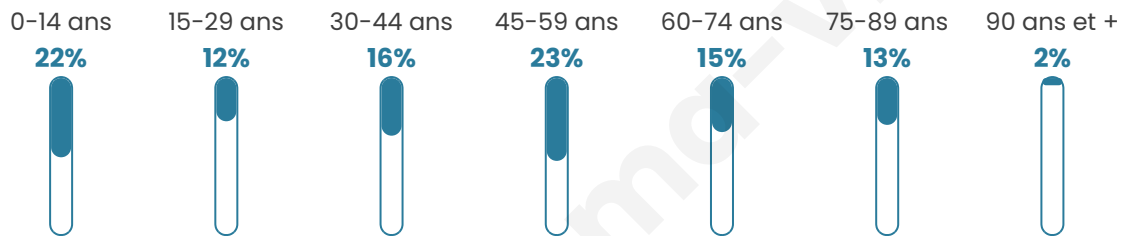
**22 180 €/an**

## Evolution du nombre d'habitants

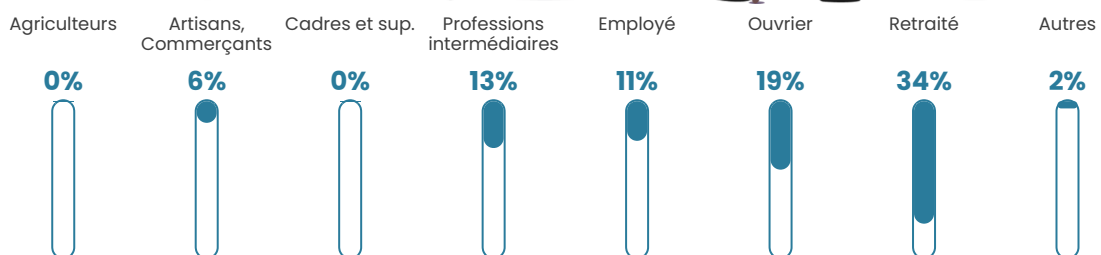


Sources : Institut national de la statistique et des études économiques (insee) selon Les dernières parutions officielles de 2024 portant sur les années 2020, 2021 et 2022.

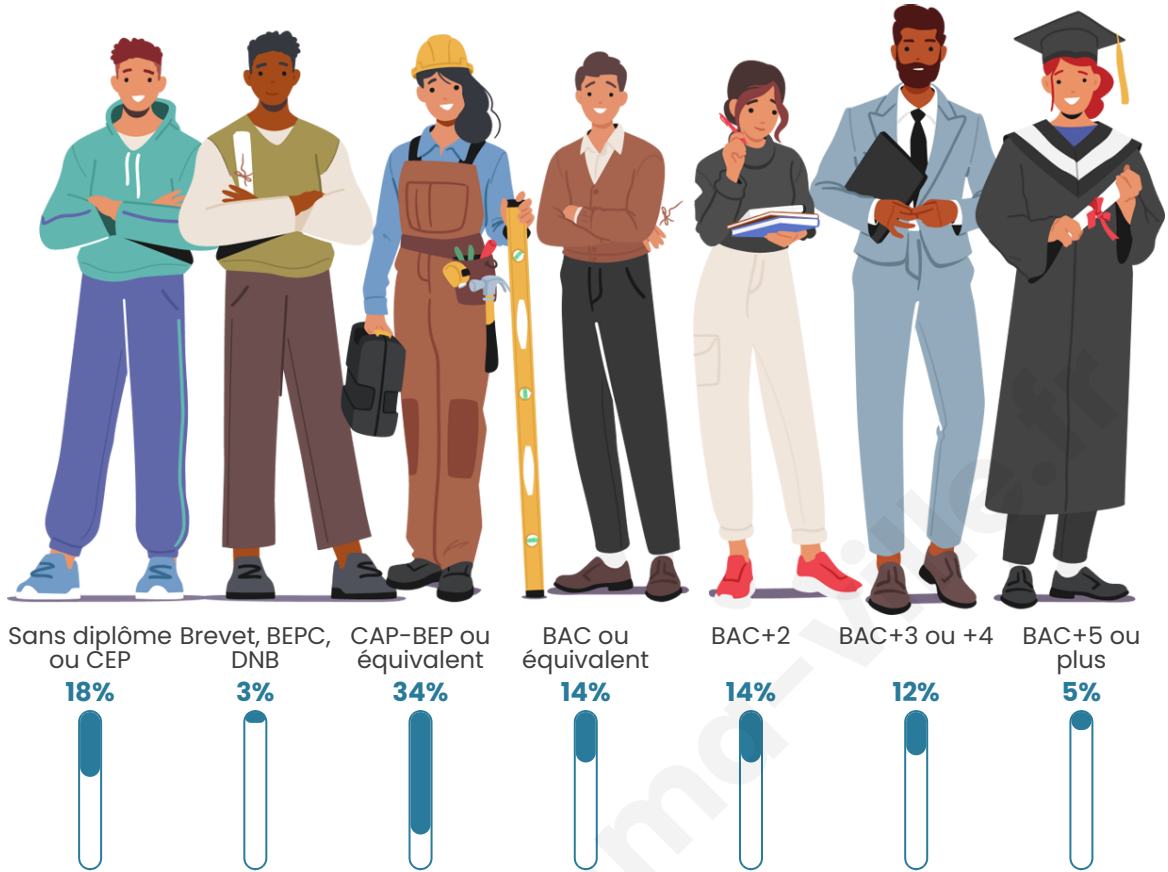
## Tranche d'âge




## Activité professionnelle



## Niveau de diplôme















## Composition des ménages



# Profils électoraux

## Premier tour

	Marine LE PEN	40.12 %
	Emmanuel MACRON	21.51 %
	Jean-Luc MÉLENCHON	12.79 %
	Éric ZEMMOUR	10.47 %
	Yannick JADOT	3.49 %
	Anne HIDALGO	2.91 %
	Valérie PÉCRESE	2.33 %
	Nathalie ARTHAUD	1.74 %
	Jean LASSALLE	1.74 %
	Nicolas DUPONT-AIGNAN	1.74 %
	Philippe POUTOU	1.16 %
	Fabien ROUSSEL	0.00 %



### 218 inscrits

Participation : 79.82%

Votes blancs : 0.57%

Votes nuls : 0.57%

## Second tour

	Emmanuel MACRON	34 %
	Marine LE PEN	66 %

### 218 inscrits

Participation : 76.15%

Votes blancs : 6.02%

Votes nuls : 3.61%

# Sécurité



Agressions physiques / sexuelles

0



Cambriolages

0



Vols / dégradations

0



Stupéfiants

0

## Evolution du nombre d'infractions



## Pour comparer

(en proportion du nombre d'habitants)



Sources : Bases statistiques communale, départementale et régionale de la délinquance enregistrée par la police et la gendarmerie nationales selon les dernières parutions officielles de 2025 portant sur l'année 2024 ([data.gouv](https://data.gouv.fr)).

Agressions physiques / sexuelles : Violences sexuelles, coups et blessures volontaires intrafamiliaux, coups et blessures volontaires, autres coups, blessures volontaires et vols violents sans arme.

Cambriolages : Cambriolages de logements.

Vols : Vols avec armes, vols d'accessoires sur véhicules, vols dans les véhicules, vols de véhicules, vols sans violence contre des personnes, destructions, dégradations volontaires et escroqueries.

Stupéfiants : Trafic de stupéfiants dont (AFD) et usage de stupéfiants.

# Services à la population



## Commerce

Hypermarché	X <u>Semur-en-Auxois</u> 11km
Supermarché	X <u>Époisses</u> 2km
Superette	X <u>Époisses</u> 2km
Boulangerie	X <u>Époisses</u> 2km
Boucherie	X <u>Semur-en-Auxois</u> 10km
Restaurant	X <u>Époisses</u> 2km
Garage	<b>2</b>
Station-service	X <u>Époisses</u> 3km
Banque	X <u>Époisses</u> 2km
La poste	X <u>Toutry</u> 6km
Coiffeur	X <u>Époisses</u> 2km
Tabac	X <u>Époisses</u> 2km
Bars / discothèque	X <u>Toutry</u> 6km
Bibliothèque	X <u>Noyers</u> 26km
Cinéma	X <u>Semur-en-Auxois</u> 10km
Vétérinaire	X <u>Époisses</u> 2km



## Santé

Pharmacie	X <u>Époisses</u> 3km
Hôpital	X <u>Semur-en-Auxois</u> 11km
Laboratoire d'analyses médicales	X <u>Montbard</u> 15km
Etablissement pour handicapé	X <u>Semur-en-Auxois</u> 11km
EHPA	X <u>Époisses</u> 2km
Médecin	X <u>Époisses</u> 2km
Dentiste	X <u>Semur-en-Auxois</u> 10km
Chirurgien	X <u>Jailly-les-Moulins</u> 31km
Dermatologue	X <u>Semur-en-Auxois</u> 11km
Anesthésiste	X <u>Auxerre</u> 58km
Gastro-entérologue	X <u>Semur-en-Auxois</u> 11km
Gynécologue	X <u>Pouilly-en-Auxois</u> 40km
Cancérologue	X <u>Auxerre</u> 56km
Neurologue	X <u>Auxerre</u> 56km
Ophthalmologue	X <u>Tonnerre</u> 41km
ORL	X <u>Tonnerre</u> 41km
Cardiologue	X <u>Montbard</u> 15km
Pédiatre	X <u>Châtillon-sur-Seine</u> 47km
Pneumologue	X <u>Montbard</u> 16km
Psychologue	X <u>Montbard</u> 16km
Radiologue	X <u>Avallon</u> 22km
Rhumatologue	X <u>Tonnerre</u> 42km
Sage-femme	X <u>Montbard</u> 16km



## Éducation

Crèche	X <u>Semur-en-Auxois</u> 11km
Ecole maternelle Public	X <u>Senailly</u> 9km
Ecole maternelle Privé	X <u>Bourges</u> 146km
Ecole primaire Public	X <u>Époisses</u> 2km
Ecole primaire Privé	X <u>Époisses</u> 2km
Collège Public	X <u>Semur-en-Auxois</u> 11km
Collège Privé	X <u>Semur-en-Auxois</u> 11km
Lycée Public	X <u>Semur-en-Auxois</u> 11km
Lycée Privé	X <u>Avallon</u> 22km

Sources : Base Sirene des entreprises et de leurs établissements selon les dernières parutions officielles de 2025 portant sur l'année 2024 ([data.gouv](https://data.gouv.fr)). Liste, localisation et tarifs des professionnels de santé selon les dernières parutions officielles de 2025 portant sur l'année

2024 ([opendatasoft](#)) et FINISS Extraction du Fichier des établissements selon les dernières parutions officielles de 2025 portant sur l'année 2024 ([data.gouv](#)). Adresse et géolocalisation des établissements d'enseignement du premier et second degrés selon les dernières parutions officielles de 2025 portant sur l'année 2024 ([data.education.gouv](#))

bien-dans-ma-ville.fr

## Villes autour de Corrombles

Ville	Habitants	Superficie	Pop densité	Pop active	Taux chômage	Revenu moyen	Prix immobilier
Corsaint	129	20 km <sup>2</sup>	6 h/km <sup>2</sup>	46.5%	3.9%	22 230 €/an	980 €/m <sup>2</sup>
Bard-lès-Époisses	72	3 km <sup>2</sup>	24 h/km <sup>2</sup>	51.4%	6.9%	NC	496 €/m <sup>2</sup>
Époisses (1 avis)	715	21 km <sup>2</sup>	34 h/km <sup>2</sup>	47.4%	4.6%	21 060 €/an	1 205 €/m <sup>2</sup>
Forléans	112	7 km <sup>2</sup>	16 h/km <sup>2</sup>	41.1%	0%	22 420 €/an	1 058 €/m <sup>2</sup>
Torcy-et-Pouigny	202	10 km <sup>2</sup>	20 h/km <sup>2</sup>	45.5%	2%	22 010 €/an	973 €/m <sup>2</sup>
Jeux-lès-Bard	52	3 km <sup>2</sup>	17 h/km <sup>2</sup>	48.1%	0%	NC	1 562 €/m <sup>2</sup>
Moutiers-Saint-Jean	254	5 km <sup>2</sup>	51 h/km <sup>2</sup>	33.9%	2.8%	23 720 €/an	524 €/m <sup>2</sup>
Vassy-sous-Pisy	61	7 km <sup>2</sup>	9 h/km <sup>2</sup>	42.6%	0%	NC	1 027 €/m <sup>2</sup>
Montberthault	226	12 km <sup>2</sup>	19 h/km <sup>2</sup>	38.9%	3.1%	23 400 €/an	449 €/m <sup>2</sup>
Pisy	80	12 km <sup>2</sup>	7 h/km <sup>2</sup>	41.3%	3.8%	NC	949 €/m <sup>2</sup>
Toutry (1 avis)	402	6 km <sup>2</sup>	67 h/km <sup>2</sup>	46.3%	9.5%	21 530 €/an	794 €/m <sup>2</sup>
Athie	82	5 km <sup>2</sup>	16 h/km <sup>2</sup>	31.7%	0%	NC	NC
Sauvigny-le-Beuréal	67	4 km <sup>2</sup>	17 h/km <sup>2</sup>	31.3%	3%	NC	1 494 €/m <sup>2</sup>
Vieux-Château	107	6 km <sup>2</sup>	18 h/km <sup>2</sup>	41.1%	3.7%	23 180 €/an	536 €/m <sup>2</sup>
Vic-de-Chassenay	207	26 km <sup>2</sup>	8 h/km <sup>2</sup>	45.9%	2.9%	25 060 €/an	909 €/m <sup>2</sup>

bien-dans-ma-ville.fr



# **Vous aimez votre ville ? Notez-la !**

Et faites-nous part de vos remarques constructives



Avec

**BIEN** dans ma **VILLE** 