



Version web

Ville de Corrobert

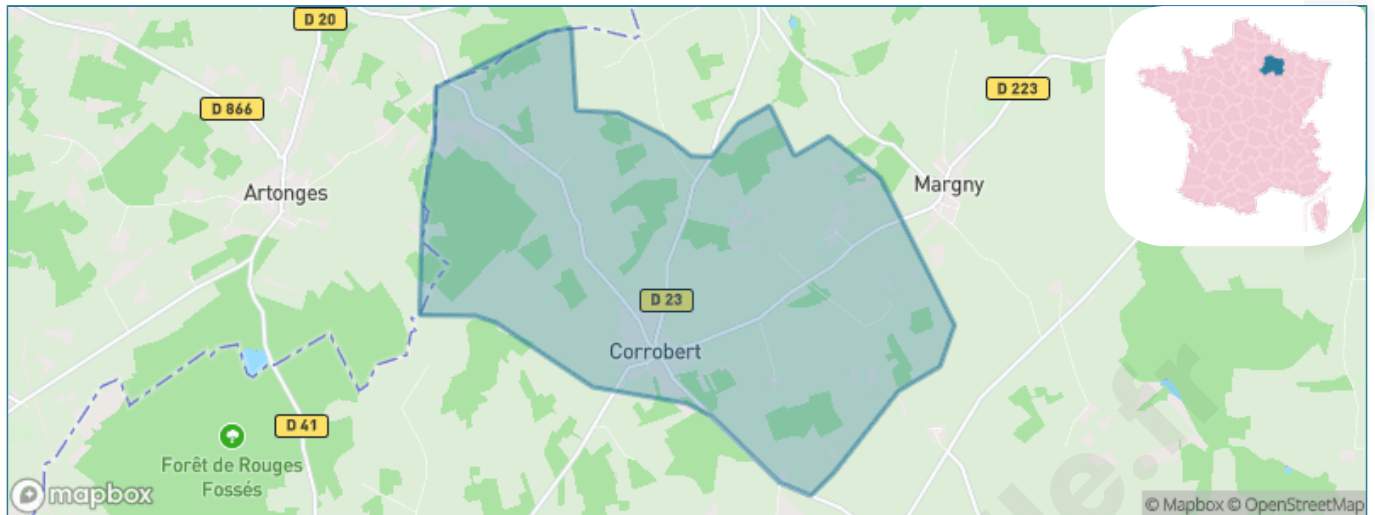
Présenté par

BIEN dans
ma **VILLE** 

Sommaire

Situation géographique	3
Statistiques sur la population	4
Evolution du nombre d'habitants	4
Tranche d'âge	5
0-14 ans	5
15-29 ans	5
30-44 ans	5
45-59 ans	5
60-74 ans	5
75-89 ans	5
90 ans et +	5
Activité professionnelle	5
Agriculteurs	5
Artisans, Commerçants	5
Cadres et sup.	5
Professions intermédiaires	5
Employé	5
Ouvrier	5
Retraité	5
Autres	5
Niveau de diplôme	6
Sans diplôme ou CEP	6
Brevet, BEPC, DNB	6
CAP-BEP ou équivalent	6
BAC ou équivalent	6
BAC+2	6
BAC+3 ou +4	6
BAC+5 ou plus	6
Composition des ménages	6
Couple sans enfant	6
Couple avec enfant(s)	6
Famille monoparentale	6
Colocation / Autre	6
Personnes seules	6
Profils électoraux	7
Premier tour	7
Sécurité	8
Evolution du nombre d'infractions	8
Pour comparer	9
Services à la population	10
Commerce	10
Éducation	10
Villes autour de Corrobert	11

Situation géographique



i Informations clés

- **Région** : Grand Est
- **Département** : Marne
- **Code postal** : 51210
- **Superficie** : 14 km²



Marne
LE DÉPARTEMENT

Statistiques sur la population



Nombre d'habitants

205



Age moyen

39 ans



Pop active

47.8%



Taux chômage

8.9%



Pop densité

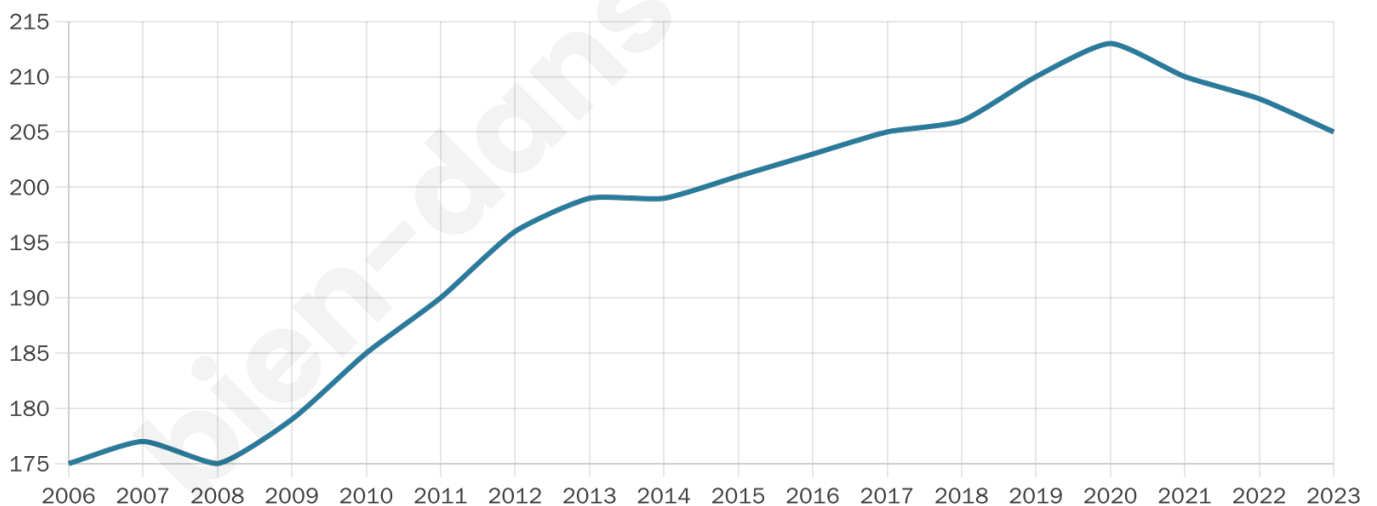
15 h/km²



Revenu moyen

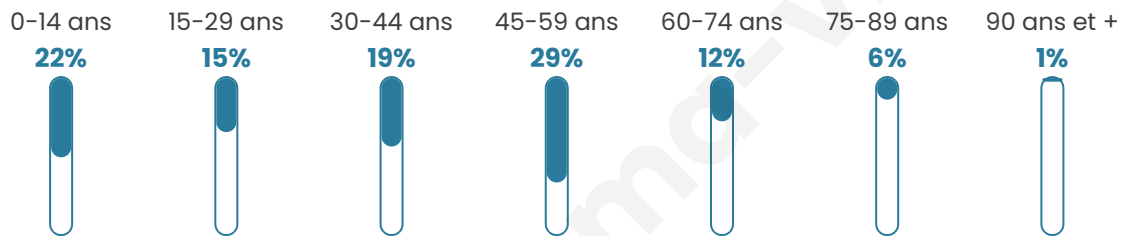
22 700 €/an

Evolution du nombre d'habitants

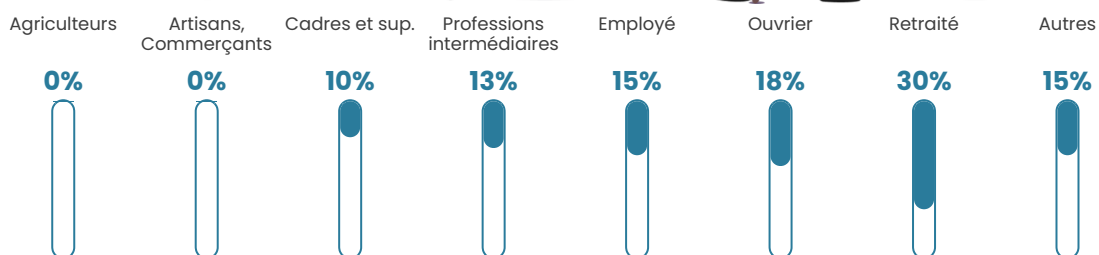


Sources : Institut national de la statistique et des études économiques (insee) selon Les dernières parutions officielles de 2024 portant sur les années 2020, 2021 et 2022.

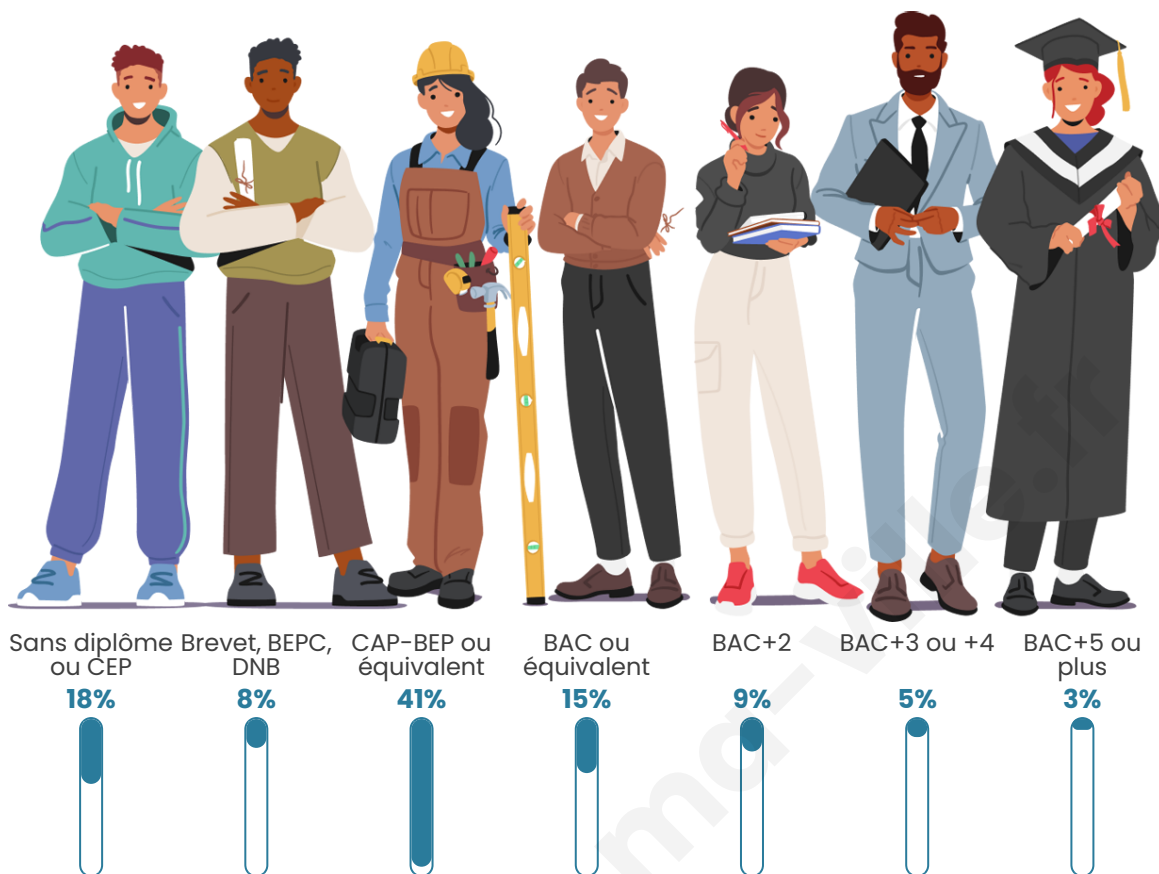
Tranche d'âge




Activité professionnelle



Niveau de diplôme















Composition des ménages



Profils électoraux

Premier tour

	Marine LE PEN	34.96 %
	Emmanuel MACRON	28.46 %
	Jean-Luc MÉLENCHON	13.01 %
	Éric ZEMMOUR	8.13 %
	Jean LASSALLE	4.07 %
	Valérie PÉCRESSÉ	4.07 %
	Yannick JADOT	2.44 %
	Fabien ROUSSEL	1.63 %
	Nathalie ARTHAUD	0.81 %
	Anne HIDALGO	0.81 %
	Philippe POUTOU	0.81 %
	Nicolas DUPONT- AIGNAN	0.81 %



168 inscrits

Participation : 73.81%

Votes blancs : 0.81%

Votes nuls : 0.00%

Second tour

	Emmanuel MACRON	44,35 %
	Marine LE PEN	55,65 %

168 inscrits

Participation : 77.98%

Votes blancs : 4.58%

Votes nuls : 0.76%

Sécurité



Agressions physiques / sexuelles

0



Cambriolages

0



Vols / dégradations

0



Stupéfiants

0

Evolution du nombre d'infractions



Pour comparer

(en proportion du nombre d'habitants)



Sources : Bases statistiques communale, départementale et régionale de la délinquance enregistrée par la police et la gendarmerie nationales selon les dernières parutions officielles de 2025 portant sur l'année 2024 ([data.gouv](https://data.gouv.fr)).

Agressions physiques / sexuelles : Violences sexuelles, coups et blessures volontaires intrafamiliaux, coups et blessures volontaires, autres coups, blessures volontaires et vols violents sans arme.

Cambriolages : Cambriolages de logements.

Vols : Vols avec armes, vols d'accessoires sur véhicules, vols dans les véhicules, vols de véhicules, vols sans violence contre des personnes, destructions, dégradations volontaires et escroqueries.

Stupéfiants : Trafic de stupéfiants dont (AFD) et usage de stupéfiants.

Services à la population



Commerce

Hypermarché	X Château-Thierry 20km
Supermarché	X Montmirail 6km
Superette	X Montmirail 6km
Boulangerie	X Montmirail 7km
Boucherie	X Montmirail 7km
Restaurant	X Montmirail 6km
Garage	X Montmirail 3km
Station-service	X Montmirail 7km
Banque	X Montmirail 7km
La poste	X Vauchamps 4km
Coiffeur	X Vauchamps 4km
Tabac	X Montmirail 7km
Bars / discothèque	X Vauchamps 4km
Bibliothèque	X Crézancy 16km
Cinéma	X Montmirail 7km
Vétérinaire	X Verdon 4km



Santé

Pharmacie	X Montmirail 7km
Hôpital	X Château-Thierry 20km
Laboratoire d'analyses médicales	X Montmirail 7km
Etablissement pour handicapé	X Dormans 19km
EHPA	X Montmirail 6km
Médecin	X Montmirail 7km
Dentiste	X Montmirail 7km
Chirurgien	X Château-Thierry 20km
Dermatologue	X Épernay 29km
Anesthésiste	X Château-Thierry 20km
Gastro-entérologue	X Château-Thierry 20km
Gynécologue	X Château-Thierry 20km
Cancérologue	X Bezannes 45km
Neurologue	X Bezannes 44km
Ophthalmologue	X Château-Thierry 20km
ORL	X Château-Thierry 21km
Cardiologue	X Montmirail 7km
Pédiatre	X Château-Thierry 21km
Pneumologue	X Château-Thierry 21km
Psychologue	X Château-Thierry 20km
Radiologue	X Château-Thierry 20km
Rhumatologue	X Épernay 30km
Sage-femme	X Condé-en-Brie 10km



Éducation

Crèche	X Montmirail 7km
Ecole maternelle Public	X Montmirail 6km
Ecole maternelle Privé	X Fismes 44km
Ecole primaire Public	X Montmirail 7km
Ecole primaire Privé	X Montmirail 7km
Collège Public	X Montmirail 6km
Collège Privé	X Montmirail 7km
Lycée Public	X Crézancy 16km
Lycée Privé	X Château-Thierry 20km

Sources : Base Sirene des entreprises et de leurs établissements selon les dernières parutions officielles de 2025 portant sur l'année 2024 ([data.gouv](#)). Liste, localisation et tarifs des professionnels de santé selon les dernières parutions officielles de 2025 portant sur l'année 2024 ([opendatasoft](#)) et FINISS Extraction du Fichier des établissements selon les dernières parutions officielles de 2025 portant sur l'année 2024 ([data.gouv](#)). Adresse et géolocalisation des établissements d'enseignement du premier et second degrés selon les dernières parutions officielles de 2025 portant sur l'année 2024 ([data.education.gouv](#))

Villes autour de Corrobert

Ville	Habitants	Superficie	Pop densité	Pop active	Taux chômage	Revenu moyen	Prix immobilier
Margny	119	10 km ²	12 h/km ²	60.5%	5.9%	21 380 €/an	1 009 €/m ²
Verdon	195	11 km ²	18 h/km ²	52.3%	5.6%	22 880 €/an	1 989 €/m ²
Vauchamps	338	12 km ²	28 h/km ²	48.5%	5%	22 230 €/an	1 385 €/m ²
Janvilliers	152	8 km ²	19 h/km ²	54.6%	4.6%	18 000 €/an	1 169 €/m ²
Pargny-la-Dhuys	174	12 km ²	15 h/km ²	53.4%	4%	24 220 €/an	1 299 €/m ²
Bergères-sous-Montmirail	137	10 km ²	14 h/km ²	40.1%	5.8%	23 920 €/an	1 062 €/m ²
Le Breuil	372	16 km ²	23 h/km ²	47.8%	4.6%	23 140 €/an	1 198 €/m ²
Montlevon	279	22 km ²	13 h/km ²	52%	5%	22 420 €/an	1 372 €/m ²
Montmirail (7 avis)	3 535	48 km ²	74 h/km ²	41.1%	5.8%	20 590 €/an	1 271 €/m ²
Montigny-lès-Condé	51	4 km ²	13 h/km ²	43.1%	2%	NC	1 267 €/m ²
Vallées en Champagne	599	41 km ²	15 h/km ²	49.1%	3.2%	26 580 €/an	1 262 €/m ²
Orbais-l'Abbaye	505	16 km ²	32 h/km ²	50.9%	6.3%	20 860 €/an	911 €/m ²
La Ville-sous-Orbais	41	11 km ²	4 h/km ²	58.5%	4.9%	NC	893 €/m ²
Boissy-le-Repos	234	15 km ²	16 h/km ²	38.9%	3.8%	20 350 €/an	1 529 €/m ²
Fromentières	382	8 km ²	48 h/km ²	52.6%	3.9%	23 160 €/an	1 140 €/m ²

bien-dans-ma-ville.fr



Vous aimez votre ville ? Notez-la !

Et faites-nous part de vos remarques constructives



Avec

BIEN dans ma **VILLE** 