



Version web

Ville de Correns

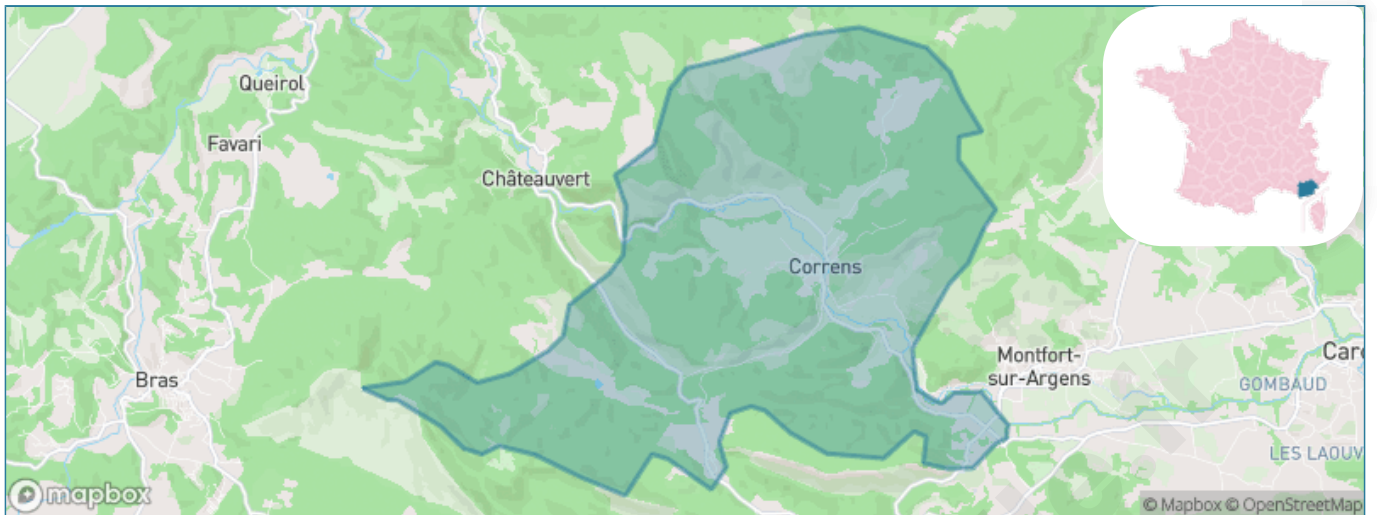
Présenté par

BIEN dans
ma **VILLE** 

Sommaire

Situation géographique	3
Statistiques sur la population	4
Evolution du nombre d'habitants	4
Tranche d'âge	5
0-14 ans	5
15-29 ans	5
30-44 ans	5
45-59 ans	5
60-74 ans	5
75-89 ans	5
90 ans et +	5
Activité professionnelle	5
Agriculteurs	5
Artisans, Commerçants	5
Cadres et sup.	5
Professions intermédiaires	5
Employé	5
Ouvrier	5
Retraité	5
Autres	5
Niveau de diplôme	6
Sans diplôme ou CEP	6
Brevet, BEPC, DNB	6
CAP-BEP ou équivalent	6
BAC ou équivalent	6
BAC+2	6
BAC+3 ou +4	6
BAC+5 ou plus	6
Composition des ménages	6
Couple sans enfant	6
Couple avec enfant(s)	6
Famille monoparentale	6
Colocation / Autre	6
Personnes seules	6
Profils électoraux	7
Premier tour	7
Sécurité	8
Evolution du nombre d'infractions	8
Pour comparer	9
Services à la population	10
Commerce	10
Éducation	10
Villes autour de Correns	11

Situation géographique



i Informations clés

- **Région** : Provence-Alpes-Côte d'Azur
- **Département** : Var
- **Code postal** : 83570
- **Superficie** : 37 km²



LE DÉPARTEMENT

Statistiques sur la population



Nombre d'habitants

886



Age moyen

45 ans



Pop active

45.5%



Taux chômage

9.4%



Pop densité

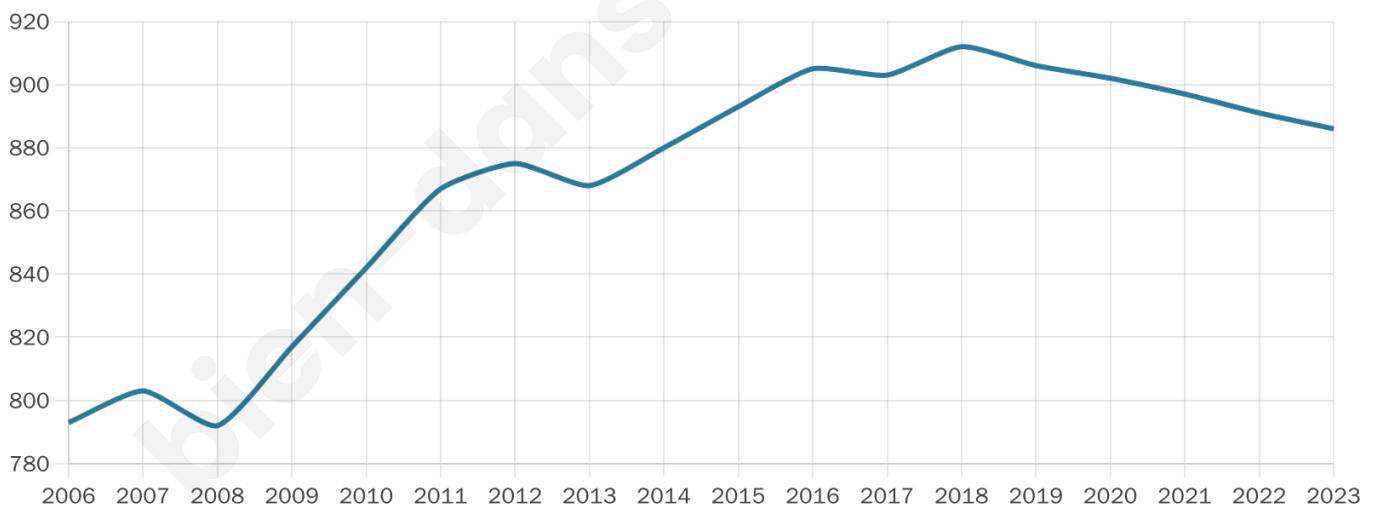
24 h/km²



Revenu moyen

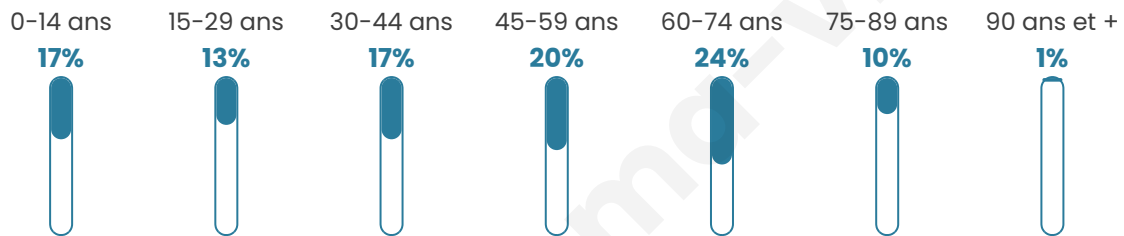
19 240 €/an

Evolution du nombre d'habitants

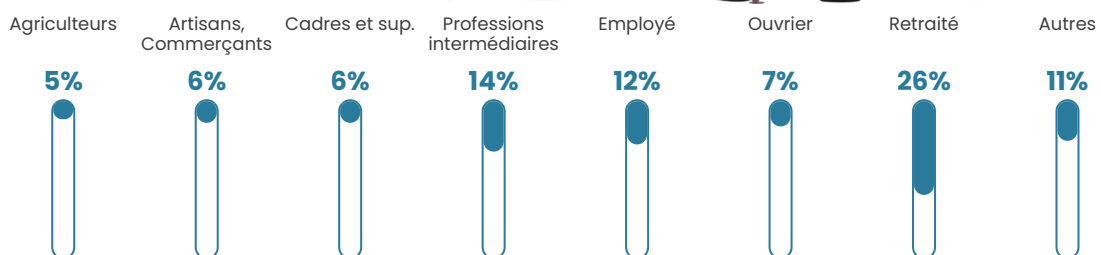


Sources : Institut national de la statistique et des études économiques (insee) selon Les dernières parutions officielles de 2024 portant sur les années 2020, 2021 et 2022.


Tranche d'âge




Activité professionnelle



Niveau de diplôme















Composition des ménages



Profils électoraux

Premier tour

	Emmanuel MACRON	24.54 %
	Jean-Luc MÉLENCHON	23.25 %
	Marine LE PEN	21.03 %
	Éric ZEMMOUR	8.30 %
	Yannick JADOT	5.35 %
	Jean LASSALLE	4.98 %
	Nicolas DUPONT- AIGNAN	3.51 %
	Fabien ROUSSEL	3.14 %
	Valérie PÉCRESSE	3.14 %
	Philippe POUTOU	1.29 %
	Nathalie ARTHAUD	0.74 %
	Anne HIDALGO	0.74 %



696 inscrits

Participation : 79.6%

Votes blancs : 1.81%

Votes nuls : 0.36%

Second tour

	Emmanuel MACRON	53,94 %
	Marine LE PEN	46,06 %

695 inscrits

Participation : 76.55%

Votes blancs : 9.21%

Votes nuls : 2.63%

Sécurité



Agressions physiques / sexuelles

0



Cambriolages

0



Vols / dégradations

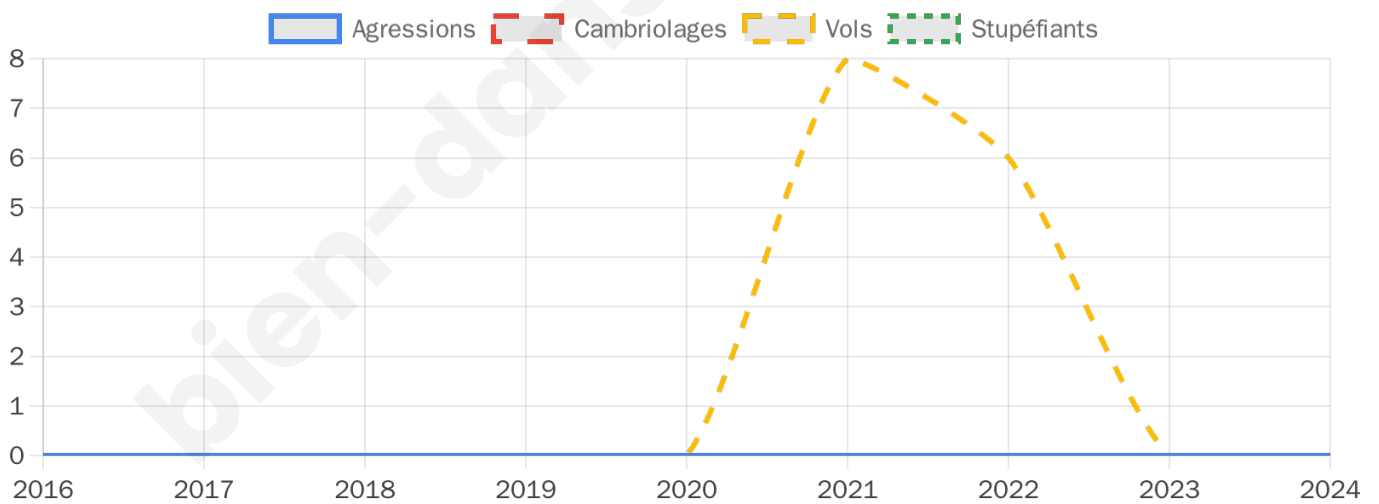
0



Stupéfiants

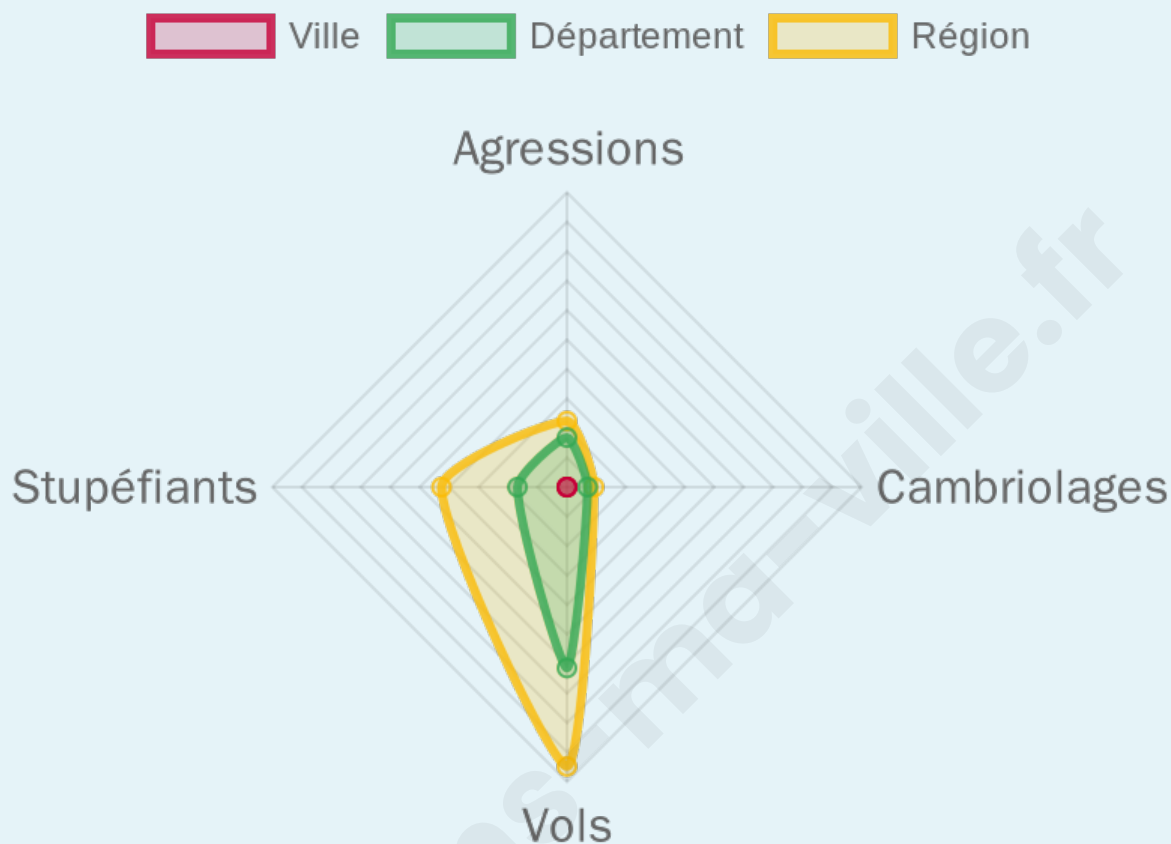
0

Evolution du nombre d'infractions



Pour comparer

(en proportion du nombre d'habitants)



Sources : Bases statistiques communale, départementale et régionale de la délinquance enregistrée par la police et la gendarmerie nationales selon les dernières parutions officielles de 2025 portant sur l'année 2024 ([data.gouv](https://data.gouv.fr)).

Agressions physiques / sexuelles : Violences sexuelles, coups et blessures volontaires intrafamiliaux, coups et blessures volontaires, autres coups, blessures volontaires et vols violents sans arme.

Cambriolages : Cambriolages de logements.

Vols : Vols avec armes, vols d'accessoires sur véhicules, vols dans les véhicules, vols de véhicules, vols sans violence contre des personnes, destructions, dégradations volontaires et escroqueries.

Stupéfiants : Trafic de stupéfiants dont (AFD) et usage de stupéfiants.

Services à la population



Commerce

Hypermarché	X <u>Brignoles</u> 9km
Supermarché	X <u>Montfort-sur-Argens</u> 4km
Superette	1
Boulangerie	1
Boucherie	X <u>Le Val</u> 5km
Restaurant	1
Garage	X <u>Montfort-sur-Argens</u> 4km
Station-service	X <u>Montfort-sur-Argens</u> 3km
Banque	X <u>Cotignac</u> 7km
La poste	X <u>Le Val</u> 4km
Coiffeur	1
Tabac	1
Bars / discothèque	2
Bibliothèque	X <u>Brignoles</u> 9km
Cinéma	X <u>Brignoles</u> 9km
Vétérinaire	X <u>Brignoles</u> 6km



Santé

Pharmacie	X <u>Le Val</u> 5km
Hôpital	X <u>Brignoles</u> 9km
Laboratoire d'analyses médicales	X <u>Brignoles</u> 9km
Etablissement pour handicapé	X <u>Le Val</u> 5km
EHPA	X <u>Montfort-sur-Argens</u> 4km
Médecin	X <u>Carcès</u> 8km
Dentiste	X <u>Le Val</u> 5km
Chirurgien	X <u>Saint-Maximin-la-Sainte-Baume</u> 18km
Dermatologue	X <u>Brignoles</u> 9km
Anesthésiste	X <u>Draguignan</u> 31km
Gastro-entérologue	X <u>Brignoles</u> 8km
Gynécologue	X <u>Brignoles</u> 9km
Cancérologue	X <u>Manosque</u> 46km
Neurologue	X <u>Rians</u> 30km
Ophtalmologue	X <u>Brignoles</u> 9km
ORL	X <u>Brignoles</u> 9km
Cardiologue	X <u>Brignoles</u> 8km
Pédiatre	X <u>Brignoles</u> 9km
Pneumologue	X <u>Brignoles</u> 8km
Psychologue	X <u>Brignoles</u> 9km
Radiologue	X <u>Brignoles</u> 9km
Rhumatologue	X <u>Saint-Maximin-la-Sainte-Baume</u> 18km
Sage-femme	X <u>Brignoles</u> 8km



Éducation

Crèche	X <u>Le Val</u> 5km
Ecole maternelle Public	X <u>Carcès</u> 8km
Ecole maternelle Privé	X <u>Aix-en-Provence</u> 51km
Ecole primaire Public	1
Ecole primaire Privé	X <u>Brignoles</u> 9km
Collège Public	X <u>Brignoles</u> 8km
Collège Privé	X <u>Brignoles</u> 9km
Lycée Public	X <u>Brignoles</u> 8km
Lycée Privé	X <u>Brignoles</u> 9km

Sources : Base Sirene des entreprises et de leurs établissements selon les dernières parutions officielles de 2025 portant sur l'année 2024 ([data.gouv](https://data.gouv.fr)). Liste, localisation et tarifs des professionnels de santé selon les dernières parutions officielles de 2025 portant sur l'année 2024 ([opendatasoft](https://opendatasoft.com)) et FINESSE Extraction du Fichier des établissements selon les dernières parutions officielles de 2025 portant sur l'année 2024 ([data.gouv](https://data.gouv.fr)). Adresse et géolocalisation des établissements d'enseignement du premier et second degrés selon les dernières parutions officielles de 2025 portant sur l'année 2024 ([data.education.gouv](https://data.education.gouv.fr))

Villes autour de Correns

Ville	Habitants	Superficie	Pop densité	Pop active	Taux chômage	Revenu moyen	Prix immobilier
Montfort-sur-Argens (2 avis)	1 453	11 km ²	132 h/km ²	43.8%	5.6%	21 430 €/an	1 900 €/m ²
Le Val	4 335	39 km ²	111 h/km ²	40.3%	6%	23 080 €/an	2 436 €/m ²
Châteauvert	141	27 km ²	5 h/km ²	48.9%	5%	28 000 €/an	1 606 €/m ²
Cotignac (1 avis)	2 197	44 km ²	50 h/km ²	34.4%	4.9%	22 790 €/an	2 388 €/m ²
Vins-sur-Caramy	936	16 km ²	59 h/km ²	44.8%	7.3%	20 800 €/an	1 740 €/m ²
Carcès (6 avis)	3 540	35 km ²	101 h/km ²	38.4%	6.3%	21 290 €/an	2 216 €/m ²
Brignoles (14 avis)	17 850	70 km ²	255 h/km ²	42.6%	7.3%	19 980 €/an	2 282 €/m ²
Pontevès (1 avis)	784	41 km ²	19 h/km ²	36.6%	2.9%	21 870 €/an	2 388 €/m ²
Barjols (9 avis)	2 984	30 km ²	99 h/km ²	39.6%	5.7%	20 010 €/an	2 116 €/m ²
La Celle (2 avis)	1 659	21 km ²	79 h/km ²	42.9%	3.9%	23 160 €/an	2 445 €/m ²
Bras	2 637	34 km ²	78 h/km ²	46.5%	6.1%	22 970 €/an	2 960 €/m ²
Camps-la-Source (4 avis)	1 941	22 km ²	88 h/km ²	43%	4.4%	23 420 €/an	2 475 €/m ²
Fox-Amphoux	504	40 km ²	13 h/km ²	38.1%	4.2%	19 630 €/an	2 176 €/m ²
Brue-Auriac	1 463	36 km ²	41 h/km ²	48.1%	5.7%	23 700 €/an	3 130 €/m ²
Sillans-la-Cascade (2 avis)	787	20 km ²	39 h/km ²	36.1%	6.4%	23 100 €/an	2 727 €/m ²

bien-dans-ma-ville.fr



Vous aimez votre ville ? Notez-la !

Et faites-nous part de vos remarques constructives



Avec

BIEN dans ma **VILLE** 