



Version web

Ville de Corps

Présenté par

BIEN dans
ma **VILLE** 

Sommaire

Situation géographique	3
Statistiques sur la population	4
Evolution du nombre d'habitants	4
Tranche d'âge	5
<i>0-14 ans</i>	5
<i>15-29 ans</i>	5
<i>30-44 ans</i>	5
<i>45-59 ans</i>	5
<i>60-74 ans</i>	5
<i>75-89 ans</i>	5
<i>90 ans et +</i>	5
Activité professionnelle	5
<i>Agriculteurs</i>	5
<i>Artisans, Commerçants</i>	5
<i>Cadres et sup.</i>	5
<i>Professions intermédiaires</i>	5
<i>Employé</i>	5
<i>Ouvrier</i>	5
<i>Retraité</i>	5
<i>Autres</i>	5
Niveau de diplôme	6
<i>Sans diplôme ou CEP</i>	6
<i>Brevet, BEPC, DNB</i>	6
<i>CAP-BEP ou équivalent</i>	6
<i>BAC ou équivalent</i>	6
<i>BAC+2</i>	6
<i>BAC+3 ou +4</i>	6
<i>BAC+5 ou plus</i>	6
Composition des ménages	6
<i>Couple sans enfant</i>	6
<i>Couple avec enfant(s)</i>	6
<i>Famille monoparentale</i>	6
<i>Colocation / Autre</i>	6
<i>Personnes seules</i>	6
Profils électoraux	7
<i>Premier tour</i>	7
Sécurité	8
<i>Evolution du nombre d'infractions</i>	8
<i>Pour comparer</i>	9
Services à la population	10
<i>Commerce</i>	10
<i>Éducation</i>	10
<i>Villes autour de Corps</i>	11

Situation géographique



i Informations clés

- **Région** : Auvergne-Rhône-Alpes
- **Département** : Isère
- **Code postal** : 38970
- **Superficie** : 11 km²



Statistiques sur la population



Nombre d'habitants

421



Age moyen

52 ans



Pop active

40.9%



Taux chômage

9.3%



Pop densité

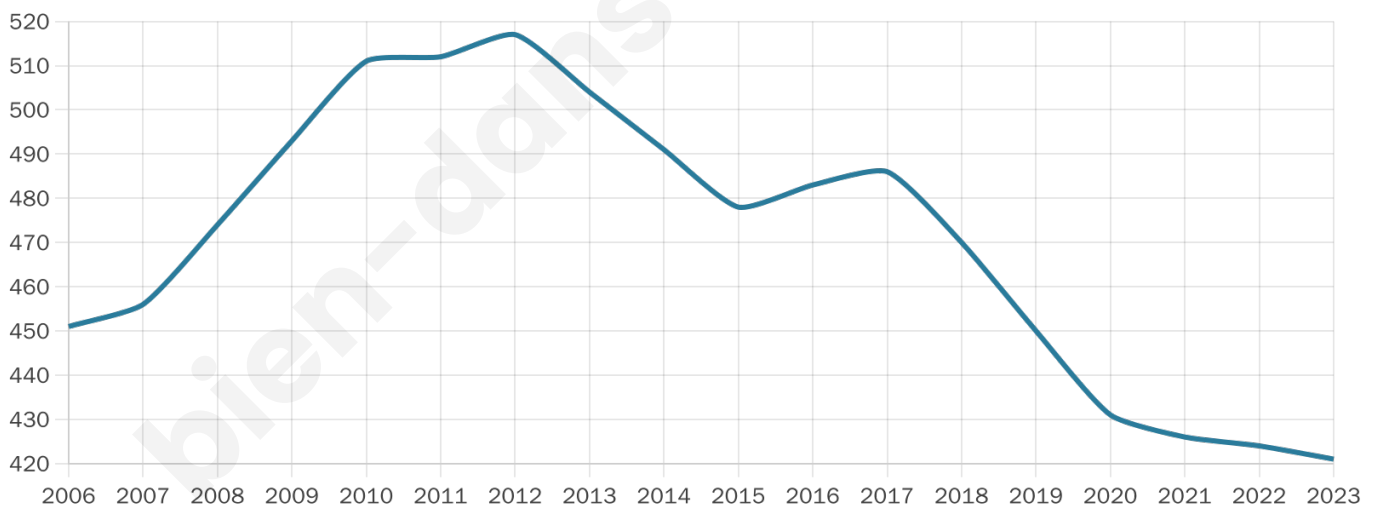
38 h/km²



Revenu moyen

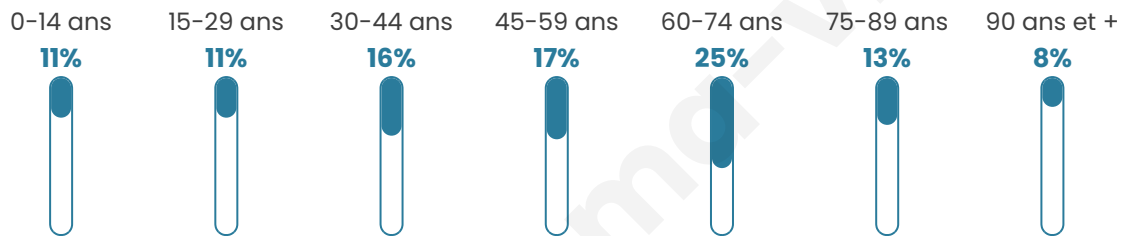
21 360 €/an

Evolution du nombre d'habitants

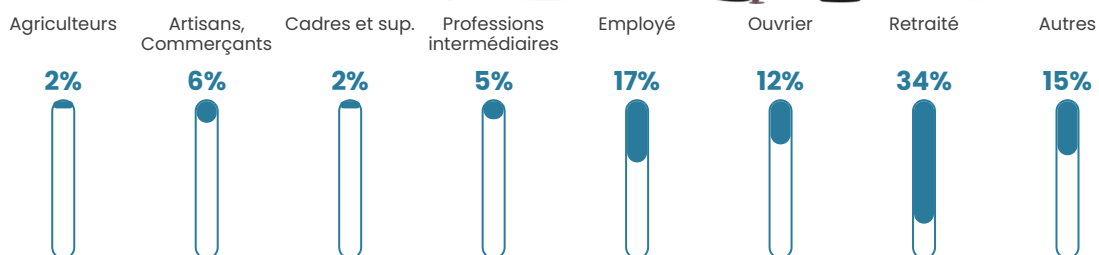


Sources : Institut national de la statistique et des études économiques (insee) selon Les dernières parutions officielles de 2024 portant sur les années 2020, 2021 et 2022.


Tranche d'âge




Activité professionnelle



Niveau de diplôme



Composition des ménages



Profils électoraux

Premier tour

	Emmanuel MACRON	31.82 %
	Marine LE PEN	26.62 %
	Jean-Luc MÉLENCHON	12.66 %
	Valérie PÉCRESSÉ	7.79 %
	Éric ZEMMOUR	7.47 %
	Jean LASSALLE	4.55 %
	Yannick JADOT	4.22 %
	Anne HIDALGO	1.95 %
	Fabien ROUSSEL	1.62 %
	Nicolas DUPONT- AIGNAN	0.97 %
	Nathalie ARTHAUD	0.32 %
	Philippe POUTOU	0.00 %



402 inscrits

Participation : 79.35%

Votes blancs : 2.51%

Votes nuls : 0.94%

Second tour

	Emmanuel MACRON	55,15 %
	Marine LE PEN	44,85 %

401 inscrits

Participation : 81.3%

Votes blancs : 5.83%

Votes nuls : 1.84%

Sécurité



Agressions physiques / sexuelles

0



Cambriolages

0



Vols / dégradations

0



Stupéfiants

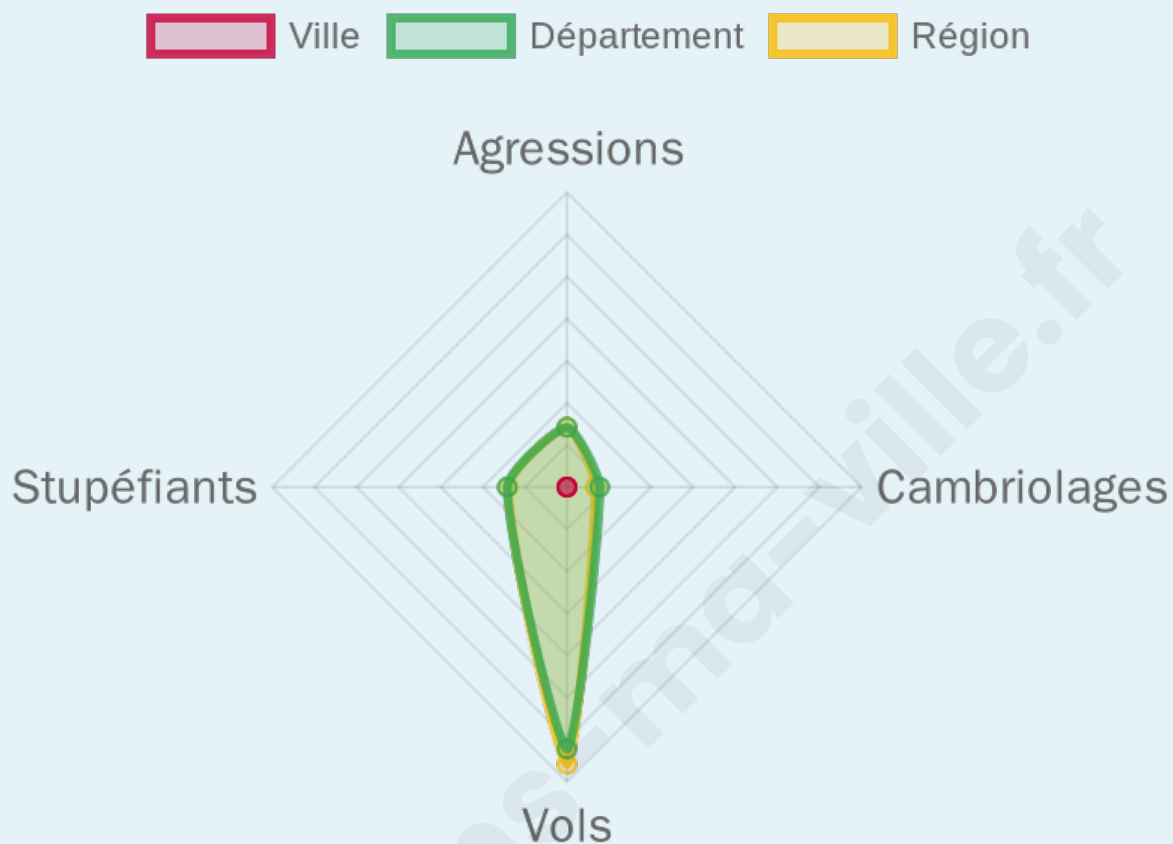
0

Evolution du nombre d'infractions



Pour comparer

(en proportion du nombre d'habitants)



Sources : Bases statistiques communale, départementale et régionale de la délinquance enregistrée par la police et la gendarmerie nationales selon les dernières parutions officielles de 2025 portant sur l'année 2024 ([data.gouv](https://data.gouv.fr)).

Agressions physiques / sexuelles : Violences sexuelles, coups et blessures volontaires intrafamiliaux, coups et blessures volontaires, autres coups, blessures volontaires et vols violents sans arme.

Cambriolages : Cambriolages de logements.

Vols : Vols avec armes, vols d'accessoires sur véhicules, vols dans les véhicules, vols de véhicules, vols sans violence contre des personnes, destructions, dégradations volontaires et escroqueries.

Stupéfiants : Trafic de stupéfiants dont (AFD) et usage de stupéfiants.

Services à la population



Commerce

Hypermarché	X Gap 30km
Supermarché	X Dévoluy 15km
Superette	2
Boulangerie	1
Boucherie	1
Restaurant	4
Garage	4
Station-service	1
Banque	1
La poste	X La Mure 16km
Coiffeur	2
Tabac	X Dévoluy 13km
Bars / discothèque	2
Bibliothèque	X Chantepérier 13km
Cinéma	X Dévoluy 15km
Vétérinaire	X Le Noyer 14km



Santé

Pharmacie	1
Hôpital	X La Mure 16km
Laboratoire d'analyses médicales	X La Mure 16km
Etablissement pour handicapé	X Nantes-en-Ratier 15km
EHPA	1
Médecin	2
Dentiste	X Quet-en-Beaumont 7km
Chirurgien	X La Mure 16km
Dermatologue	X Gap 30km
Anesthésiste	X Gap 29km
Gastro-entérologue	X Gap 29km
Gynécologue	X Claix 40km
Cancérologue	X Challes-les-Eaux 81km
Neurologue	X Gap 29km
Ophtalmologue	X Le Bourg-d'Oisans 27km
ORL	X Gap 29km
Cardiologue	X Monestier-de-Clermont 27km
Pédiatre	X Brié-et-Angonnes 37km
Pneumologue	X Échirrolles 41km
Psychologue	X Mens 16km
Radiologue	X Saint-Julien-en-Champsaur 22km
Rhumatologue	X Gap 31km
Sage-femme	X La Mure 16km



Éducation

Crèche	1
Ecole maternelle Public	X La Mure 16km
Ecole maternelle Privé	X Grenoble 44km
Ecole primaire Public	1
Ecole primaire Privé	X Mens 16km
Collège Public	X La Mure 15km
Collège Privé	X La Mure 16km
Lycée Public	X La Mure 16km
Lycée Privé	X La Mure 16km

Sources : Base Sirene des entreprises et de leurs établissements selon les dernières parutions officielles de 2025 portant sur l'année 2024 ([data.gouv](#)). Liste, localisation et tarifs des professionnels de santé selon les dernières parutions officielles de 2025 portant sur l'année 2024 ([opendatasoft](#)) et FINISS Extraction du Fichier des établissements selon les dernières parutions officielles de 2025 portant sur l'année 2024 ([data.gouv](#)). Adresse et géolocalisation des établissements d'enseignement du premier et second degrés selon les dernières parutions officielles de 2025 portant sur l'année 2024 ([data.education.gouv](#))

Villes autour de Corps

Ville	Habitants	Superficie	Pop densité	Pop active	Taux chômage	Revenu moyen	Prix immobilier
Ambel	35	4 km ²	9 h/km ²	42.9%	0%	NC	1 722 €/m ²
Les Côtes-de-Corps	74	9 km ²	8 h/km ²	45.9%	9.5%	NC	1 083 €/m ²
Aspres-lès-Corps	102	16 km ²	6 h/km ²	39.2%	10.8%	NC	2 366 €/m ²
Pellafol	136	34 km ²	4 h/km ²	36%	1.5%	20 970 €/an	2 096 €/m ²
Beaufin	19	6 km ²	3 h/km ²	42.1%	5.3%	NC	2 308 €/m ²
Monestier-d'Ambel	14	11 km ²	1 h/km ²	35.7%	0%	NC	2 113 €/m ²
La Salette-Fallavaux	81	22 km ²	4 h/km ²	55.6%	4.9%	NC	2 738 €/m ²
Sainte-Luce	42	8 km ²	5 h/km ²	45.2%	2.4%	NC	2 958 €/m ²
Saint-Michel-en-Beaumont	32	8 km ²	4 h/km ²	40.6%	9.4%	NC	928 €/m ²
Quet-en-Beaumont	79	8 km ²	10 h/km ²	29.1%	3.8%	NC	682 €/m ²
Saint-Firmin	468	22 km ²	21 h/km ²	39.3%	3.8%	21 640 €/an	1 705 €/m ²
Le Glaizil	178	21 km ²	8 h/km ²	29.8%	1.7%	22 540 €/an	1 391 €/m ²
Aubessagne	740	27 km ²	27 h/km ²	42.6%	2.3%	20 740 €/an	1 835 €/m ²
La Salle-en-Beaumont	355	9 km ²	39 h/km ²	38.6%	2.5%	22 110 €/an	1 706 €/m ²
Valjouffrey (1 avis)	167	72 km ²	2 h/km ²	31.7%	3.6%	21 260 €/an	1 119 €/m ²

bien-dans-ma-ville.fr



Vous aimez votre ville ? Notez-la !

Et faites-nous part de vos remarques constructives



Avec

BIEN dans
ma **VILLE** 