



Version web

Ville de Corpoyer-la-Chapelle

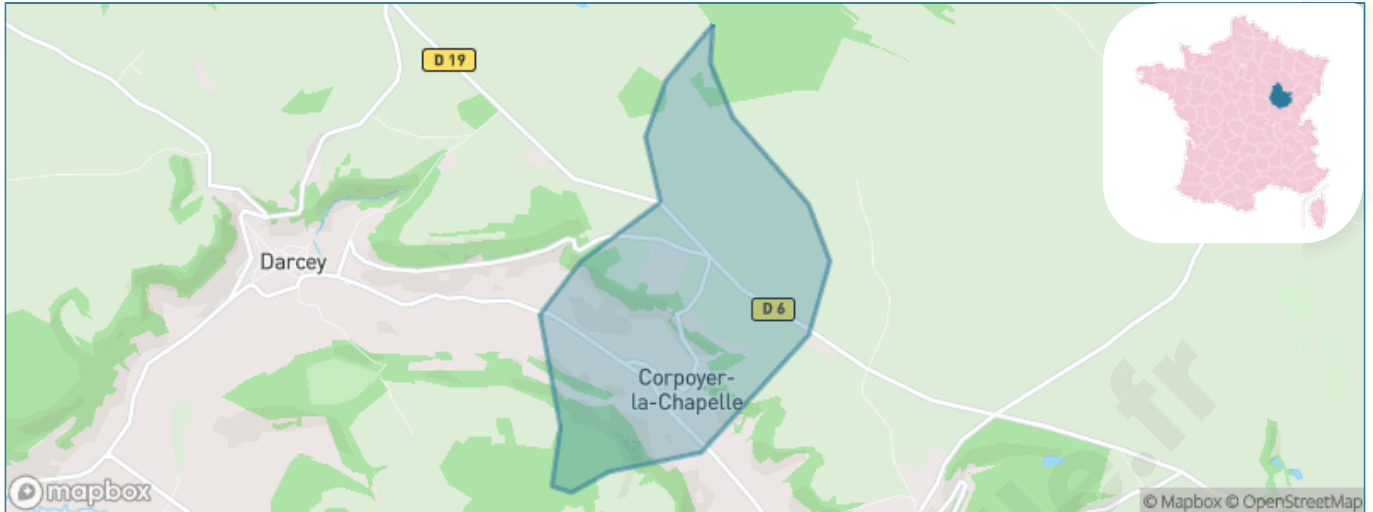
Présenté par

BIEN dans
ma **VILLE** 

Sommaire

Situation géographique	3
Statistiques sur la population	4
Evolution du nombre d'habitants	4
Tranche d'âge	5
0-14 ans	5
15-29 ans	5
30-44 ans	5
45-59 ans	5
60-74 ans	5
75-89 ans	5
90 ans et +	5
Activité professionnelle	5
Agriculteurs	5
Artisans, Commerçants	5
Cadres et sup.	5
Professions intermédiaires	5
Employé	5
Ouvrier	5
Retraité	5
Autres	5
Niveau de diplôme	6
Sans diplôme ou CEP	6
Brevet, BEPC, DNB	6
CAP-BEP ou équivalent	6
BAC ou équivalent	6
BAC+2	6
BAC+3 ou +4	6
BAC+5 ou plus	6
Composition des ménages	6
Couple sans enfant	6
Couple avec enfant(s)	6
Famille monoparentale	6
Colocation / Autre	6
Personnes seules	6
Profils électoraux	7
Premier tour	7
Sécurité	8
Evolution du nombre d'infractions	8
Pour comparer	9
Services à la population	10
Commerce	10
Éducation	10
Villes autour de Corpayer-la-Chapelle	12

Situation géographique



i Informations clés

- **Région** : Bourgogne-Franche-Comté
- **Département** : Côte-d'or
- **Code postal** : 21150
- **Superficie** : 4 km²

RÉGION
BOURGOGNE
FRANCHE
COMTE

Côte
d'Or
LE DÉPARTEMENT



Statistiques sur la population



Nombre d'habitants

38



Age moyen

51 ans



Pop active

28.9%



Taux chômage

21.4%



Pop densité

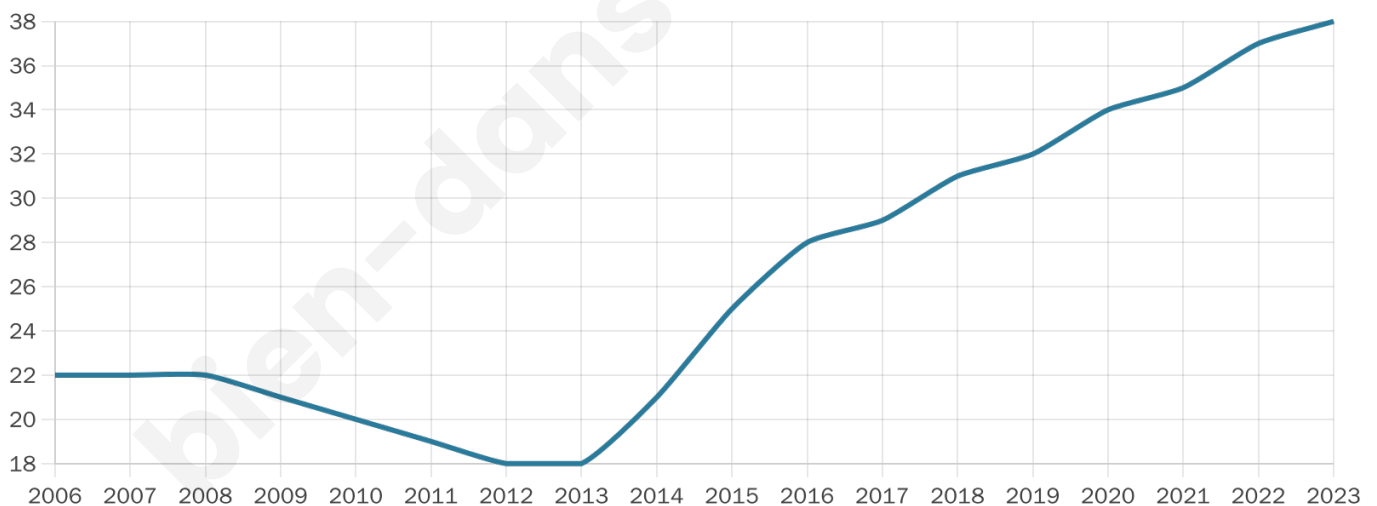
10 h/km²



Revenu moyen

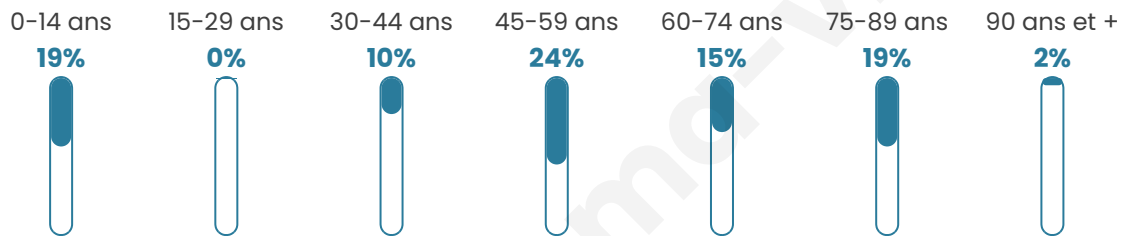
NC

Evolution du nombre d'habitants

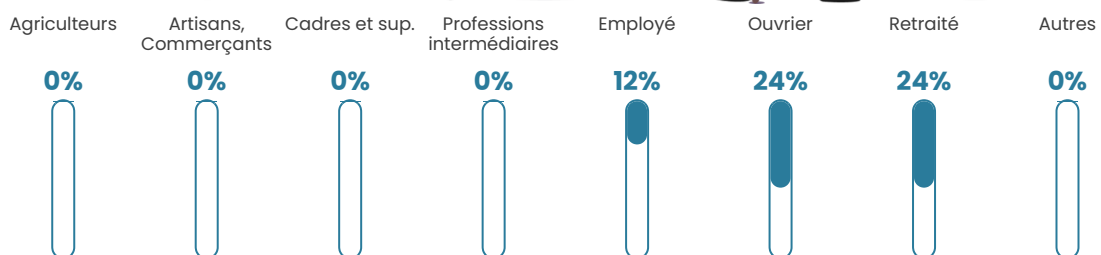


Sources : Institut national de la statistique et des études économiques (insee) selon Les dernières parutions officielles de 2024 portant sur les années 2020, 2021 et 2022.

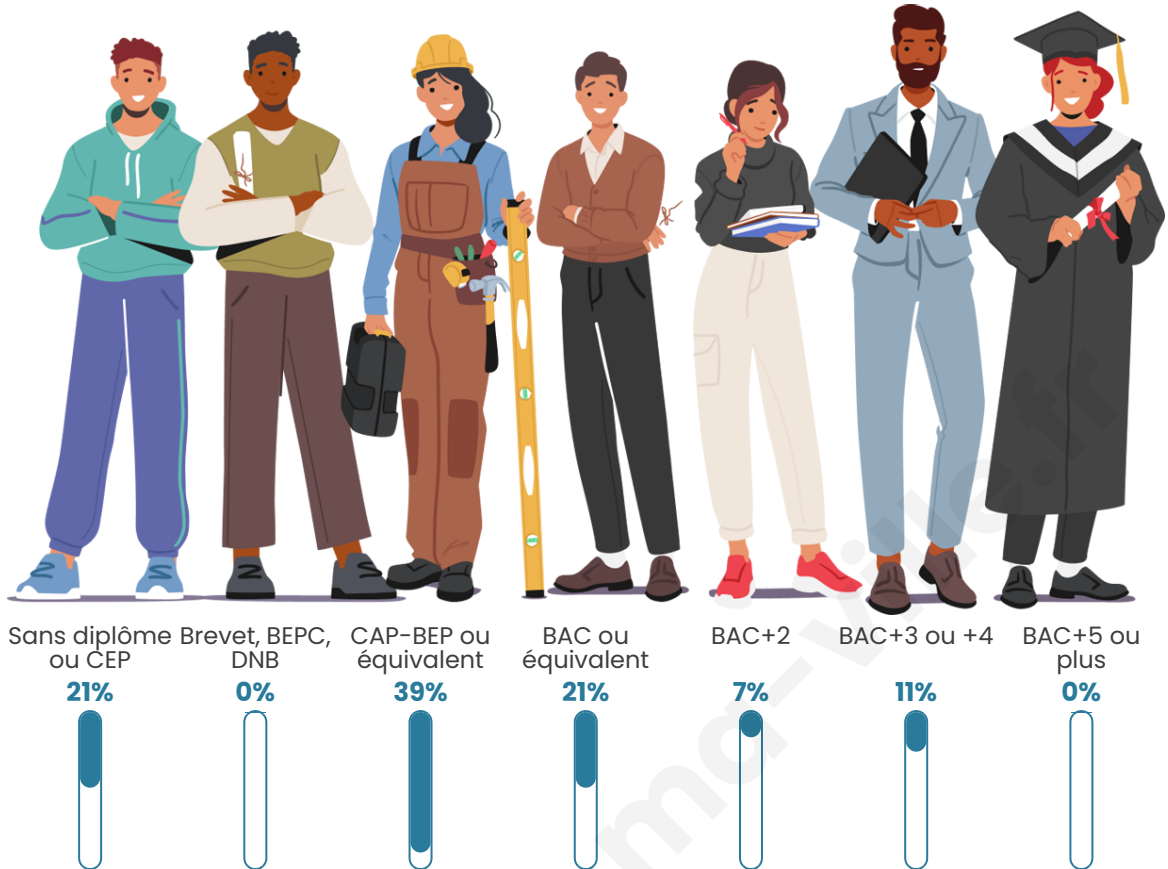
Tranche d'âge



Activité professionnelle



Niveau de diplôme















Composition des ménages



Profils électoraux

Premier tour

	Marine LE PEN	38.46 %
	Emmanuel MACRON	23.08 %
	Jean-Luc MÉLENCHON	11.54 %
	Jean LASSALLE	7.69 %
	Nathalie ARTHAUD	3.85 %
	Éric ZEMMOUR	3.85 %
	Yannick JADOT	3.85 %
	Valérie PÉCRESSE	3.85 %
	Nicolas DUPONT-AIGNAN	3.85 %
	Fabien ROUSSEL	0.00 %
	Anne HIDALGO	0.00 %
	Philippe POUTOU	0.00 %



34 inscrits

Participation : 76.47%

Votes blancs : 0.00%

Votes nuls : 0.00%

Second tour

	Emmanuel MACRON	52 %
	Marine LE PEN	48 %

34 inscrits

Participation : 79.41%

Votes blancs : 7.41%

Votes nuls : 0%

Sécurité



Agressions physiques / sexuelles

0



Cambriolages

0



Vols / dégradations

0



Stupéfiants

0

Evolution du nombre d'infractions



Pour comparer

(en proportion du nombre d'habitants)



Sources : Bases statistiques communale, départementale et régionale de la délinquance enregistrée par la police et la gendarmerie nationales selon les dernières parutions officielles de 2025 portant sur l'année 2024 ([data.gouv](https://data.gouv.fr)).

Agressions physiques / sexuelles : Violences sexuelles, coups et blessures volontaires intrafamiliaux, coups et blessures volontaires, autres coups, blessures volontaires et vols violents sans arme.

Cambriolages : Cambriolages de logements.

Vols : Vols avec armes, vols d'accessoires sur véhicules, vols dans les véhicules, vols de véhicules, vols sans violence contre des personnes, destructions, dégradations volontaires et escroqueries.

Stupéfiants : Trafic de stupéfiants dont (AFD) et usage de stupéfiants.

Services à la population



Commerce

Hypermarché	X <u>Semur-en-Auxois</u> 21km
Supermarché	X <u>Venarey-les-Laumes</u> 12km
Superette	X <u>Flavigny-sur-Ozerain</u> 7km
Boulangerie	X <u>Flavigny-sur-Ozerain</u> 7km
Boucherie	X <u>Étormay</u> 8km
Restaurant	X <u>Flavigny-sur-Ozerain</u> 7km
Garage	X <u>Darcey</u> 4km
Station-service	X <u>Venarey-les-Laumes</u> 14km
Banque	X <u>Thenissey</u> 4km
La poste	X <u>Venarey-les-Laumes</u> 11km
Coiffeur	X <u>Baigneux-les-Juifs</u> 8km
Tabac	X <u>Vitteaux</u> 16km
Bars / discothèque	X <u>Darcey</u> 4km
Bibliothèque	X <u>Mont-Saint-Jean</u> 31km
Cinéma	X <u>Semur-en-Auxois</u> 22km
Vétérinaire	X <u>Source-Seine</u> 7km



Santé

Pharmacie	X <u>Baigneux-les-Juifs</u> 8km
Hôpital	X <u>Vitteaux</u> 16km
Laboratoire d'analyses médicales	X <u>Montbard</u> 23km
Etablissement pour handicapé	X <u>Alise-Sainte-Reine</u> 10km
EHPA	X <u>Baigneux-les-Juifs</u> 8km
Médecin	X <u>Venarey-les-Laumes</u> 12km
Dentiste	X <u>Vitteaux</u> 16km
Chirurgien	X <u>Jailly-les-Moulins</u> 8km
Dermatologue	X <u>Semur-en-Auxois</u> 21km
Anesthésiste	X <u>Talant</u> 37km
Gastro-entérologue	X <u>Semur-en-Auxois</u> 21km
Gynécologue	X <u>Pouilly-en-Auxois</u> 31km
Cancérologue	X <u>Auxerre</u> 83km
Neurologue	X <u>Dijon</u> 38km
Ophthalmologue	X <u>Talant</u> 37km
ORL	X <u>Talant</u> 37km
Cardiologue	X <u>Montbard</u> 23km
Pédiatre	X <u>Châtillon-sur-Seine</u> 37km
Pneumologue	X <u>Montbard</u> 23km
Psychologue	X <u>Montbard</u> 23km
Radiologue	X <u>Dijon</u> 38km
Rhumatologue	X <u>Dijon</u> 38km
Sage-femme	X <u>Venarey-les-Laumes</u> 12km



Éducation

Crèche	X <u>Baigneux-les-Juifs</u> 8km
Ecole maternelle Public	X <u>Venarey-les-Laumes</u> 12km
Ecole maternelle Privé	X <u>Domrémy-la-Pucelle</u> 128km
Ecole primaire Public	X <u>Darcey</u> 4km
Ecole primaire Privé	X <u>Semur-en-Auxois</u> 22km
Collège Public	X <u>Venarey-les-Laumes</u> 11km

Collège Privé	X <u>Semur-en-Auxois</u> 22km
Lycée Public	X <u>Semur-en-Auxois</u> 21km
Lycée Privé	X <u>Pouilly-en-Auxois</u> 30km

Sources : Base Sirene des entreprises et de leurs établissements selon les dernières parutions officielles de 2025 portant sur l'année 2024 ([data.gouv](#)). Liste, localisation et tarifs des professionnels de santé selon les dernières parutions officielles de 2025 portant sur l'année 2024 ([opendatasoft](#)) et FINISS Extraction du Fichier des établissements selon les dernières parutions officielles de 2025 portant sur l'année 2024 ([data.gouv](#)). Adresse et géolocalisation des établissements d'enseignement du premier et second degrés selon les dernières parutions officielles de 2025 portant sur l'année 2024 ([data.education.gouv](#))

bien-dans-ma-ville.fr

Villes autour de Corpoyer-la-Chapelle

Ville	Habitants	Superficie	Pop densité	Pop active	Taux chômage	Revenu moyen	Prix immobilier
Frôlois	166	34 km ²	5 h/km ²	41.6%	2.4%	20 820 €/an	616 €/m ²
Gissey-sous-Flavigny	98	10 km ²	10 h/km ²	36.7%	2%	23 690 €/an	588 €/m ²
Thenissey (1 avis)	93	10 km ²	9 h/km ²	35.5%	4.3%	NC	815 €/m ²
Darcey	330	18 km ²	18 h/km ²	45.8%	3%	22 380 €/an	1 676 €/m ²
Hauteroche	76	13 km ²	6 h/km ²	39.5%	1.3%	NC	1 009 €/m ²
Poiseul-la-Ville-et-Laperrière	154	21 km ²	7 h/km ²	47.4%	2.6%	20 570 €/an	900 €/m ²
La Villeneuve-les-Converts	56	8 km ²	7 h/km ²	58.9%	5.4%	NC	NC
Billy-lès-Chanceaux	72	22 km ²	3 h/km ²	44.4%	4.2%	NC	NC
Chanceaux	202	21 km ²	10 h/km ²	50%	3.5%	22 090 €/an	740 €/m ²
Flavigny-sur-Ozerain	274	27 km ²	10 h/km ²	42.7%	4%	25 950 €/an	709 €/m ²
Source-Seine	60	16 km ²	4 h/km ²	61.7%	6.7%	NC	972 €/m ²
Boux-sous-Salmaise	124	14 km ²	9 h/km ²	42.7%	4%	20 130 €/an	548 €/m ²
Baigneux-les-Juifs	198	12 km ²	17 h/km ²	40.9%	6.6%	21 190 €/an	1 388 €/m ²
Étormay	66	12 km ²	6 h/km ²	47%	0%	NC	863 €/m ²
Oigny	39	14 km ²	3 h/km ²	64.1%	7.7%	NC	NC

bien-dans-ma-ville.fr



Vous aimez votre ville ? Notez-la !

Et faites-nous part de vos remarques constructives



Avec

BIEN dans ma **VILLE** 