



Version web

# Ville de Cornus

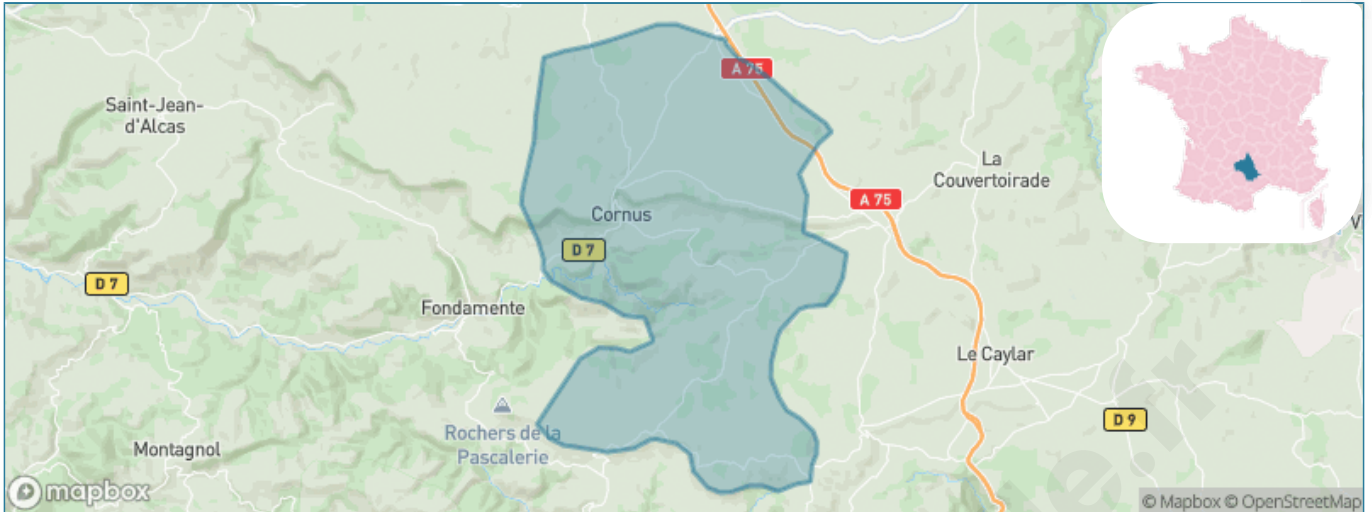
Présenté par

**BIEN** dans  
ma **VILLE** 

# Sommaire

Situation géographique .....	3
Statistiques sur la population .....	4
Evolution du nombre d'habitants .....	4
Tranche d'âge .....	5
0-14 ans .....	5
15-29 ans .....	5
30-44 ans .....	5
45-59 ans .....	5
60-74 ans .....	5
75-89 ans .....	5
90 ans et + .....	5
Activité professionnelle .....	5
Agriculteurs .....	5
Artisans, Commerçants .....	5
Cadres et sup. ....	5
Professions intermédiaires .....	5
Employé .....	5
Ouvrier .....	5
Retraité .....	5
Autres .....	5
Niveau de diplôme .....	6
Sans diplôme ou CEP .....	6
Brevet, BEPC, DNB .....	6
CAP-BEP ou équivalent .....	6
BAC ou équivalent .....	6
BAC+2 .....	6
BAC+3 ou +4 .....	6
BAC+5 ou plus .....	6
Composition des ménages .....	6
Couple sans enfant .....	6
Couple avec enfant(s) .....	6
Famille monoparentale .....	6
Colocation / Autre .....	6
Personnes seules .....	6
Profils électoraux .....	7
Premier tour .....	7
Sécurité .....	8
Evolution du nombre d'infractions .....	8
Pour comparer .....	9
Services à la population .....	10
Commerce .....	10
Éducation .....	10
Villes autour de Cornus .....	11

# Situation géographique



## i Informations clés

- **Région** : Occitanie
- **Département** : Aveyron
- **Code postal** : 12540
- **Superficie** : 92 km<sup>2</sup>



**AVEYRON**



**LE DÉPARTEMENT**

# Statistiques sur la population



Nombre d'habitants

**512**



Age moyen

**50 ans**



Pop active

**46.1%**



Taux chômage

**6.6%**



Pop densité

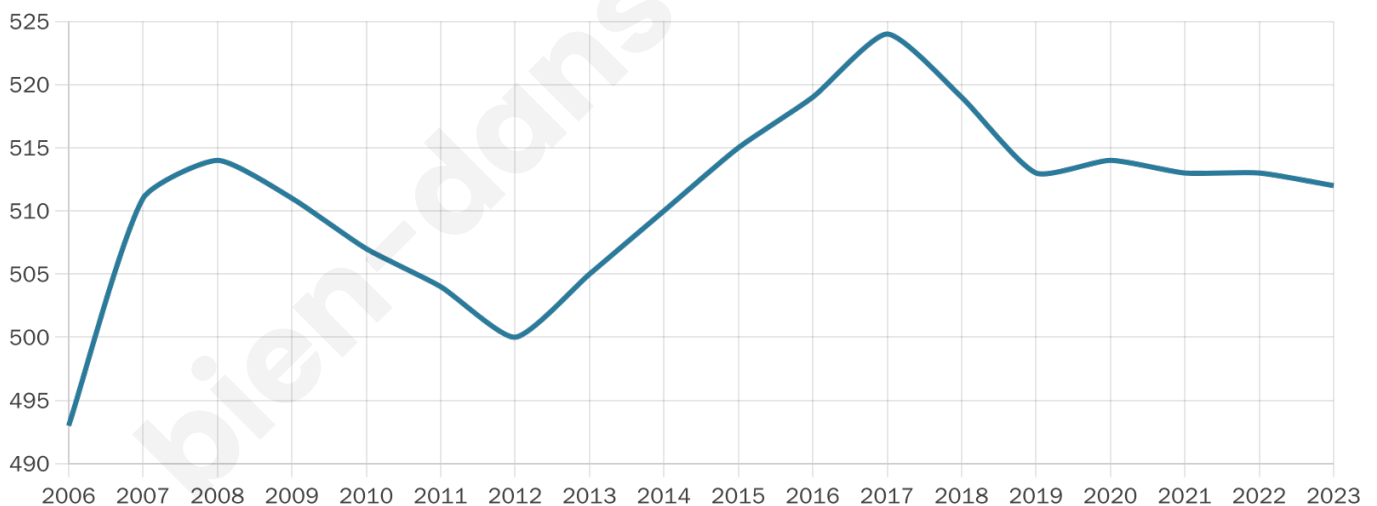
**6 h/km<sup>2</sup>**



Revenu moyen

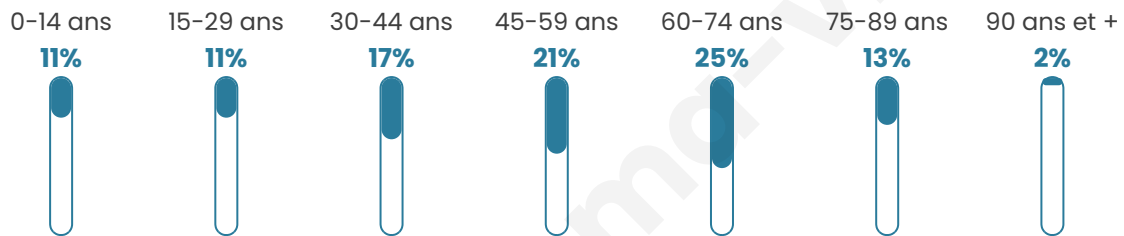
**20 230 €/an**

## Evolution du nombre d'habitants

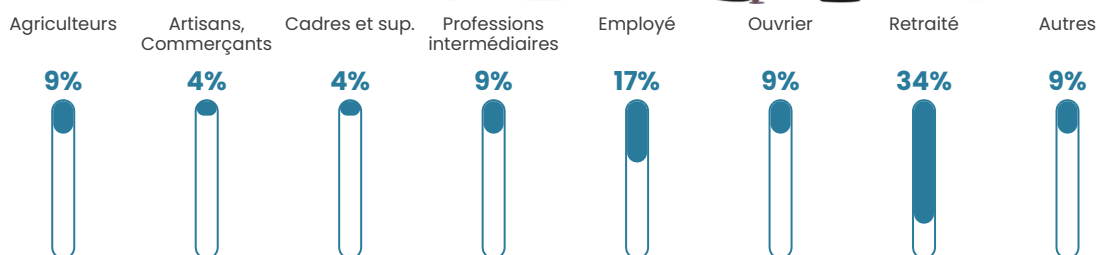


Sources : Institut national de la statistique et des études économiques (insee) selon Les dernières parutions officielles de 2024 portant sur les années 2020, 2021 et 2022.


## Tranche d'âge




## Activité professionnelle



## Niveau de diplôme



## Composition des ménages





# Profils électoraux

## Premier tour

	Marine LE PEN	22.32 %
	Emmanuel MACRON	20.83 %
	Jean-Luc MÉLENCHON	18.15 %
	Jean LASSALLE	13.10 %
	Éric ZEMMOUR	8.93 %
	Valérie PÉCRESSE	4.76 %
	Fabien ROUSSEL	2.98 %
	Yannick JADOT	2.98 %
	Nicolas DUPONT-AIGNAN	2.38 %
	Anne HIDALGO	2.08 %
	Philippe POUTOU	0.89 %
	Nathalie ARTHAUD	0.60 %

## Second tour

	Emmanuel MACRON	55,33 %
	Marine LE PEN	44,67 %

### 414 inscrits

Participation : 79.47%

Votes blancs : 7.9%

Votes nuls : 3.65%

### 414 inscrits

Participation : 84.06%

Votes blancs : 2.01%

Votes nuls : 1.44%

# Sécurité



Agressions physiques / sexuelles

0



Cambriolages

0



Vols / dégradations

0



Stupéfiants

0

## Evolution du nombre d'infractions



## Pour comparer

(en proportion du nombre d'habitants)



Sources : Bases statistiques communale, départementale et régionale de la délinquance enregistrée par la police et la gendarmerie nationales selon les dernières parutions officielles de 2025 portant sur l'année 2024 ([data.gouv](https://data.gouv.fr)).

Agressions physiques / sexuelles : Violences sexuelles, coups et blessures volontaires intrafamiliaux, coups et blessures volontaires, autres coups, blessures volontaires et vols violents sans arme.

Cambriolages : Cambriolages de logements.

Vols : Vols avec armes, vols d'accessoires sur véhicules, vols dans les véhicules, vols de véhicules, vols sans violence contre des personnes, destructions, dégradations volontaires et escroqueries.

Stupéfiants : Trafic de stupéfiants dont (AFD) et usage de stupéfiants.

# Services à la population



## Commerce

Hypermarché	X <a href="#">Creissels</a> 23km
Supermarché	X <a href="#">Saint-Affrique</a> 23km
Superette	1
Boulangerie	X <a href="#">Marnhagues-et-Latour</a> 11km
Boucherie	X <a href="#">Fondamente</a> 5km
Restaurant	X <a href="#">Fondamente</a> 7km
Garage	2
Station-service	X <a href="#">La Cavalerie</a> 11km
Banque	X <a href="#">Nant</a> 17km
La poste	X <a href="#">Saint-Jean-d'Alcapiès</a> 16km
Coiffeur	1
Tabac	X <a href="#">Le Caylar</a> 13km
Bars / discothèque	X <a href="#">Sainte-Eulalie-de-Cernon</a> 9km
Bibliothèque	X <a href="#">Roquefort-sur-Soulzon</a> 17km
Cinéma	X <a href="#">Nant</a> 17km
Vétérinaire	X <a href="#">Saint-Rome-de-Cernon</a> 21km



## Santé

Pharmacie	X <a href="#">La Cavalerie</a> 12km
Hôpital	X <a href="#">Lodève</a> 22km
Laboratoire d'analyses médicales	X <a href="#">Lodève</a> 22km
Etablissement pour handicapé	X <a href="#">Le Caylar</a> 13km
EHPA	X <a href="#">Nant</a> 17km
Médecin	X <a href="#">La Cavalerie</a> 12km
Dentiste	X <a href="#">Le Caylar</a> 13km
Chirurgien	X <a href="#">Lodève</a> 22km
Dermatologue	X <a href="#">Lodève</a> 23km
Anesthésiste	X <a href="#">Pégairolles-de-l'Escalette</a> 17km
Gastro-entérologue	X <a href="#">Saint-Affrique</a> 24km
Gynécologue	X <a href="#">Millau</a> 23km
Cancérologue	X <a href="#">Béziers</a> 62km
Neurologue	X <a href="#">Lodève</a> 22km
Ophtalmologue	X <a href="#">Lodève</a> 23km
ORL	X <a href="#">Millau</a> 25km
Cardiologue	X <a href="#">Lodève</a> 22km
Pédiatre	X <a href="#">Millau</a> 23km
Pneumologue	X <a href="#">Bédarieux</a> 32km
Psychologue	X <a href="#">Lodève</a> 22km
Radiologue	X <a href="#">Lodève</a> 22km
Rhumatologue	X <a href="#">Lodève</a> 22km
Sage-femme	X <a href="#">Sainte-Eulalie-de-Cernon</a> 9km



## Éducation

Crèche	X <a href="#">Roqueredonde</a> 12km
Ecole maternelle Public	X <a href="#">La Couvertoirade</a> 10km
Ecole maternelle Privé	X <a href="#">Frontignan</a> 69km
Ecole primaire Public	1
Ecole primaire Privé	X <a href="#">La Cavalerie</a> 12km
Collège Public	X <a href="#">La Cavalerie</a> 12km
Collège Privé	X <a href="#">Saint-Affrique</a> 23km
Lycée Public	X <a href="#">Lodève</a> 22km
Lycée Privé	X <a href="#">Saint-Affrique</a> 23km

Sources : Base Sirene des entreprises et de leurs établissements selon les dernières parutions officielles de 2025 portant sur l'année 2024 ([data.gouv](#)). Liste, localisation et tarifs des professionnels de santé selon les dernières parutions officielles de 2025 portant sur l'année 2024 ([opendatasoft](#)) et FINISS Extraction du Fichier des établissements selon les dernières parutions officielles de 2025 portant sur l'année 2024 ([data.gouv](#)). Adresse et géolocalisation des établissements d'enseignement du premier et second degrés selon les dernières parutions officielles de 2025 portant sur l'année 2024 ([data.education.gouv](#))

## Villes autour de Cornus

Ville	Habitants	Superficie	Pop densité	Pop active	Taux chômage	Revenu moyen	Prix immobilier
Fondamente (1 avis)	318	50 km <sup>2</sup>	6 h/km <sup>2</sup>	45%	4.1%	20 550 €/an	1 367 €/m <sup>2</sup>
Saint-Beaulize	107	20 km <sup>2</sup>	5 h/km <sup>2</sup>	32.7%	2.8%	23 020 €/an	1 087 €/m <sup>2</sup>
Le Clapier	96	19 km <sup>2</sup>	5 h/km <sup>2</sup>	36.5%	3.1%	NC	1 103 €/m <sup>2</sup>
L'Hospitalet-du-Larzac	348	12 km <sup>2</sup>	29 h/km <sup>2</sup>	41.1%	4.9%	18 540 €/an	1 286 €/m <sup>2</sup>
Marnhagues-et-Latour	147	21 km <sup>2</sup>	7 h/km <sup>2</sup>	37.4%	8.2%	18 410 €/an	1 489 €/m <sup>2</sup>
Sainte-Eulalie-de-Cernon	325	46 km <sup>2</sup>	7 h/km <sup>2</sup>	47.7%	8.3%	20 750 €/an	781 €/m <sup>2</sup>
Les Rives (1 avis)	150	23 km <sup>2</sup>	7 h/km <sup>2</sup>	41.3%	6%	21 560 €/an	1 112 €/m <sup>2</sup>
Romiguières	24	3 km <sup>2</sup>	8 h/km <sup>2</sup>	41.7%	20.8%	NC	1 826 €/m <sup>2</sup>
Viala-du-Pas-de-Jaux	84	19 km <sup>2</sup>	4 h/km <sup>2</sup>	46.4%	4.8%	NC	895 €/m <sup>2</sup>
La Cavalerie (1 avis)	2 223	40 km <sup>2</sup>	56 h/km <sup>2</sup>	59%	2.9%	20 980 €/an	1 430 €/m <sup>2</sup>
Roqueredonde	211	22 km <sup>2</sup>	10 h/km <sup>2</sup>	34.1%	3.8%	17 480 €/an	702 €/m <sup>2</sup>
Le Caylar (1 avis)	460	22 km <sup>2</sup>	21 h/km <sup>2</sup>	51.3%	6.5%	18 430 €/an	1 215 €/m <sup>2</sup>
La Couvertoirade (3 avis)	210	61 km <sup>2</sup>	3 h/km <sup>2</sup>	41.9%	4.3%	18 850 €/an	1 033 €/m <sup>2</sup>
Lapanouse-de-Cernon (2 avis)	119	22 km <sup>2</sup>	5 h/km <sup>2</sup>	46.2%	4.2%	23 340 €/an	846 €/m <sup>2</sup>
Ceilhes-et-Rocozeles	242	27 km <sup>2</sup>	9 h/km <sup>2</sup>	37.2%	9.5%	17 870 €/an	1 011 €/m <sup>2</sup>

bien-dans-ma-ville.fr



# Vous aimez votre ville ? Notez-la !

Et faites-nous part de vos remarques constructives



Avec

**BIEN** dans ma **VILLE** 