



Version web

Ville de Cornillon

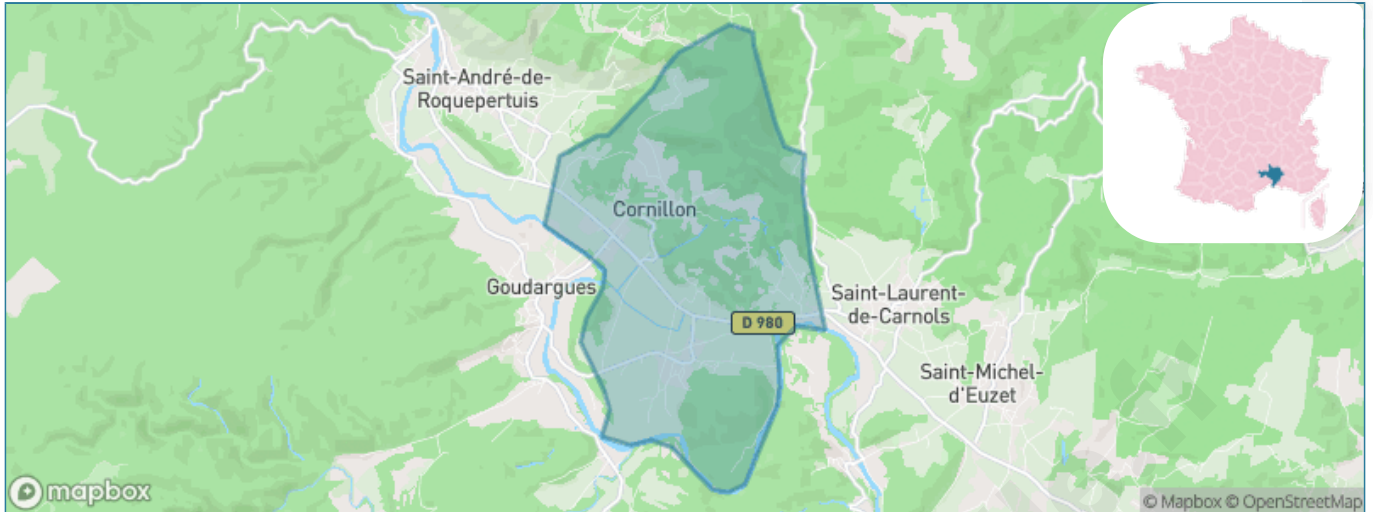
Présenté par

BIEN dans
ma **VILLE** 

Sommaire

Situation géographique	3
Statistiques sur la population	4
Evolution du nombre d'habitants	4
Tranche d'âge	5
0-14 ans	5
15-29 ans	5
30-44 ans	5
45-59 ans	5
60-74 ans	5
75-89 ans	5
90 ans et +	5
Activité professionnelle	5
Agriculteurs	5
Artisans, Commerçants	5
Cadres et sup.	5
Professions intermédiaires	5
Employé	5
Ouvrier	5
Retraité	5
Autres	5
Niveau de diplôme	6
Sans diplôme ou CEP	6
Brevet, BEPC, DNB	6
CAP-BEP ou équivalent	6
BAC ou équivalent	6
BAC+2	6
BAC+3 ou +4	6
BAC+5 ou plus	6
Composition des ménages	6
Couple sans enfant	6
Couple avec enfant(s)	6
Famille monoparentale	6
Colocation / Autre	6
Personnes seules	6
Profils électoraux	7
Premier tour	7
Sécurité	8
Evolution du nombre d'infractions	8
Pour comparer	9
Services à la population	10
Commerce	10
Éducation	10
Villes autour de Cornillon	12

Situation géographique



i Informations clés

- **Région** : Occitanie
- **Département** : Gard
- **Code postal** : 30630
- **Superficie** : 15 km²



Statistiques sur la population



Nombre d'habitants

897



Age moyen

46 ans



Pop active

42.7%



Taux chômage

7.2%



Pop densité

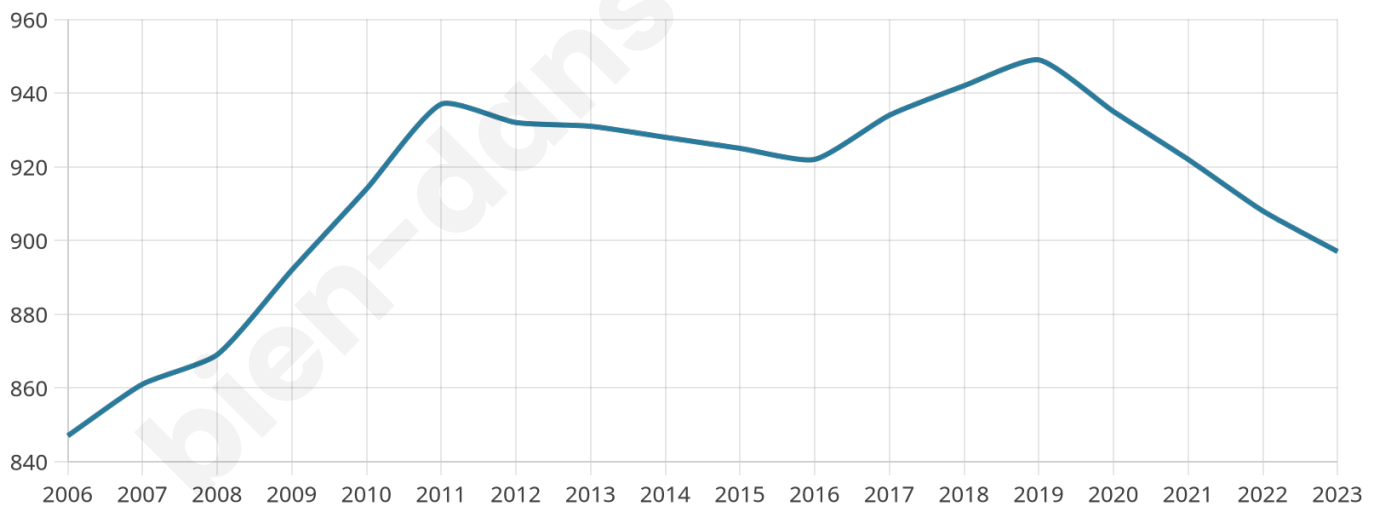
60 h/km²



Revenu moyen

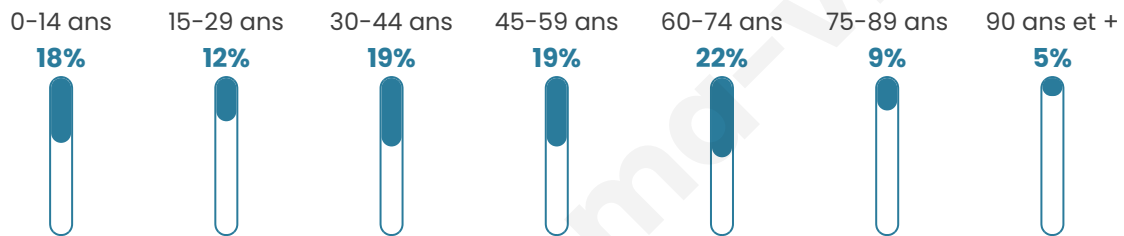
23 120 €/an

Evolution du nombre d'habitants

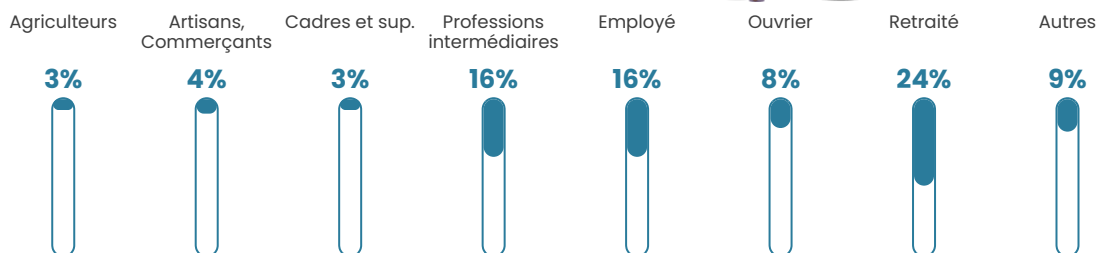


Sources : Institut national de la statistique et des études économiques (insee) selon Les dernières parutions officielles de 2024 portant sur les années 2020, 2021 et 2022.


Tranche d'âge




Activité professionnelle



Niveau de diplôme















Composition des ménages





Profils électoraux

Premier tour

	Marine LE PEN	29.38 %
	Emmanuel MACRON	23.74 %
	Jean-Luc MÉLENCHON	13.81 %
	Éric ZEMMOUR	7.98 %
	Jean LASSALLE	6.61 %
	Yannick JADOT	5.45 %
	Nicolas DUPONT-AIGNAN	4.67 %
	Valérie PÉCRESSE	3.50 %
	Anne HIDALGO	1.95 %
	Fabien ROUSSEL	1.75 %
	Philippe POUTOU	0.78 %
	Nathalie ARTHAUD	0.39 %

Second tour

	Emmanuel MACRON	45,26 %
	Marine LE PEN	54,74 %

637 inscrits

Participation : 84.3%

Votes blancs : 9.31%

Votes nuls : 2.23%

637 inscrits

Participation : 82.57%

Votes blancs : 1.14%

Votes nuls : 1.14%

Sécurité



Agressions physiques / sexuelles

0



Cambriolages

0



Vols / dégradations

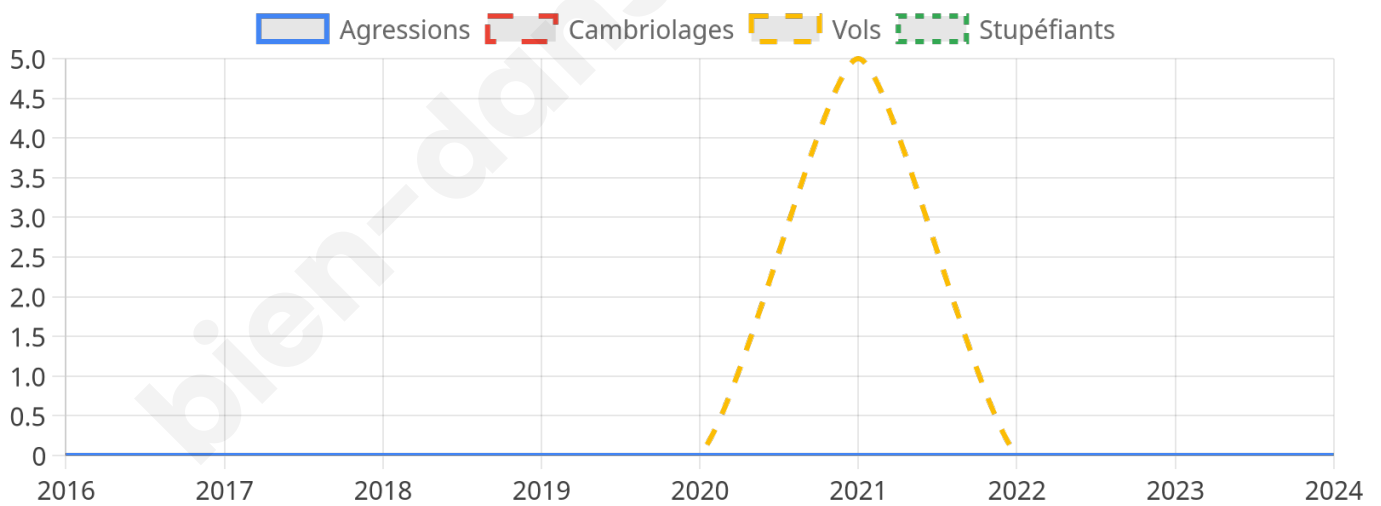
0



Stupéfiants

0

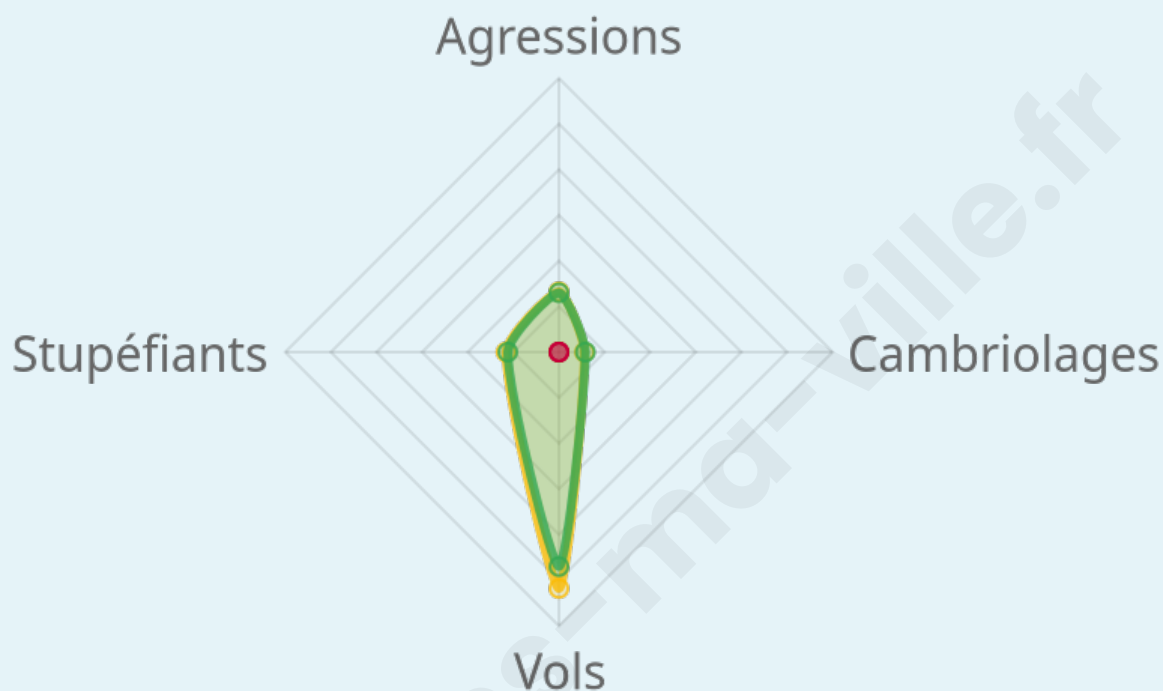
Evolution du nombre d'infractions



Pour comparer

(en proportion du nombre d'habitants)

Ville Département Région



Sources : Bases statistiques communale, départementale et régionale de la délinquance enregistrée par la police et la gendarmerie nationales selon les dernières parutions officielles de 2025 portant sur l'année 2024 ([data.gouv](https://data.gouv.fr)).

Agressions physiques / sexuelles : Violences sexuelles, coups et blessures volontaires intrafamiliaux, coups et blessures volontaires, autres coups, blessures volontaires et vols violents sans arme.

Cambriolages : Cambriolages de logements.

Vols : Vols avec armes, vols d'accessoires sur véhicules, vols dans les véhicules, vols de véhicules, vols sans violence contre des personnes, destructions, dégradations volontaires et escroqueries.

Stupéfiants : Trafic de stupéfiants dont (AFD) et usage de stupéfiants.

Services à la population



Commerce

Hypermarché	X <u>Bagnols-sur-Cèze</u> 12km
Supermarché	X <u>Méjannes-le-Clap</u> 11km
Superette	X <u>Goudargues</u> 1km
Boulangerie	X <u>Goudargues</u> 1km
Boucherie	X <u>Goudargues</u> 1km
Restaurant	3
Garage	1
Station-service	1
Banque	X <u>Bagnols-sur-Cèze</u> 12km
La poste	X <u>Sabran</u> 7km
Coiffeur	4
Tabac	X <u>Saint-Nazaire</u> 11km
Bars / discothèque	X <u>Goudargues</u> 1km
Bibliothèque	X <u>Saint-Michel-d'Euzet</u> 5km
Cinéma	X <u>Bagnols-sur-Cèze</u> 12km
Vétérinaire	X <u>Montclus</u> 7km



Santé

Pharmacie	X <u>Goudargues</u> 1km
Hôpital	X <u>Bagnols-sur-Cèze</u> 13km
Laboratoire d'analyses médicales	X <u>Bagnols-sur-Cèze</u> 12km
Etablissement pour handicapé	X <u>Goudargues</u> 2km
EHPA	1
Médecin	1
Dentiste	X <u>Bagnols-sur-Cèze</u> 12km
Chirurgien	X <u>Bagnols-sur-Cèze</u> 12km
Dermatologue	X <u>Bagnols-sur-Cèze</u> 12km
Anesthésiste	X <u>Orange</u> 29km
Gastro-entérologue	X <u>Bagnols-sur-Cèze</u> 12km
Gynécologue	X <u>Bagnols-sur-Cèze</u> 12km
Cancérologue	X <u>Alès</u> 32km
Neurologue	X <u>Avignon</u> 41km
Ophtalmologue	X <u>Bagnols-sur-Cèze</u> 11km
ORL	X <u>Saint-Quentin-la-Poterie</u> 20km
Cardiologue	X <u>Bagnols-sur-Cèze</u> 13km
Pédiatre	X <u>Bagnols-sur-Cèze</u> 11km
Pneumologue	X <u>Pont-Saint-Esprit</u> 13km
Psychologue	X <u>Bagnols-sur-Cèze</u> 12km
Radiologue	X <u>Bagnols-sur-Cèze</u> 12km
Rhumatologue	X <u>Bagnols-sur-Cèze</u> 12km
Sage-femme	X <u>Cavillargues</u> 12km



Éducation

Crèche	1
Ecole maternelle Public	X <u>Issirac</u> 6km
Ecole maternelle Privé	X <u>Vaison-la-Romaine</u> 48km
Ecole primaire Public	1
Ecole primaire Privé	X <u>Montclus</u> 7km
Collège Public	X <u>Bagnols-sur-Cèze</u> 12km
Collège Privé	X <u>Bagnols-sur-Cèze</u> 12km
Lycée Public	X <u>Bagnols-sur-Cèze</u> 12km
Lycée Privé	X <u>Bagnols-sur-Cèze</u> 13km

Sources : Base Sirene des entreprises et de leurs établissements selon les dernières parutions officielles de 2025 portant sur l'année 2024 ([data.gouv](https://data.gouv.fr)). Liste, localisation et tarifs des professionnels de santé selon les dernières parutions officielles de 2025 portant sur l'année 2024 ([opendatasoft](https://opendatasoft.com)) et FINESS Extraction du Fichier des établissements selon les dernières parutions officielles de 2025 portant sur l'année 2024 ([data.gouv](https://data.gouv.fr)). Adresse et géolocalisation des établissements d'enseignement du premier et second degrés selon les dernières parutions officielles de 2025 portant sur l'année 2024 ([data.education.gouv](https://data.education.gouv.fr))

bien-dans-ma-ville.fr

Villes autour de Cornillon

Ville	Habitants	Superficie	Pop densité	Pop active	Taux chômage	Revenu moyen	Prix immobilier
Goudargues	1 125	30 km ²	38 h/km ²	42.8%	6.7%	21 560 €/an	2 231 €/m ²
Saint-André-de-Roquepertuis	562	12 km ²	47 h/km ²	44.7%	7.3%	23 090 €/an	1 731 €/m ²
La Roque-sur-Cèze	172	8 km ²	22 h/km ²	41.3%	1.7%	24 760 €/an	3 197 €/m ²
Saint-Laurent-de-Carnols	553	10 km ²	55 h/km ²	43.8%	4.3%	23 960 €/an	2 080 €/m ²
Saint-Michel-d'Euzet (1 avis)	746	10 km ²	75 h/km ²	38.6%	2.8%	24 330 €/an	1 855 €/m ²
Saint-André-d'Olérargues	443	9 km ²	49 h/km ²	47%	2.7%	23 980 €/an	2 066 €/m ²
Saint-Christol-de-Rodières	160	8 km ²	20 h/km ²	40%	7.5%	24 470 €/an	1 674 €/m ²
Salazac	229	10 km ²	23 h/km ²	46.3%	7%	21 350 €/an	1 806 €/m ²
Verfeuil	591	26 km ²	23 h/km ²	45.9%	3.6%	22 420 €/an	2 322 €/m ²
Montclus	179	21 km ²	9 h/km ²	41.9%	9.5%	20 140 €/an	2 256 €/m ²
Issirac	321	20 km ²	16 h/km ²	41.1%	8.1%	21 670 €/an	4 722 €/m ²
Saint-Marcel-de-Careiret (2 avis)	870	10 km ²	87 h/km ²	44%	6.4%	23 220 €/an	2 094 €/m ²
Saint-Gervais	801	11 km ²	73 h/km ²	46.9%	4.1%	24 070 €/an	1 333 €/m ²
Carsan	768	11 km ²	70 h/km ²	51.7%	5.5%	24 230 €/an	2 525 €/m ²
Sabran (1 avis)	1 591	35 km ²	45 h/km ²	45.6%	4.5%	24 670 €/an	2 429 €/m ²

bien-dans-ma-ville.fr



Vous aimez votre ville ? Notez-la !

Et faites-nous part de vos remarques constructives



Avec

BIEN dans ma **VILLE** 