



Version web

Ville de Corneville-la-Fouquetière

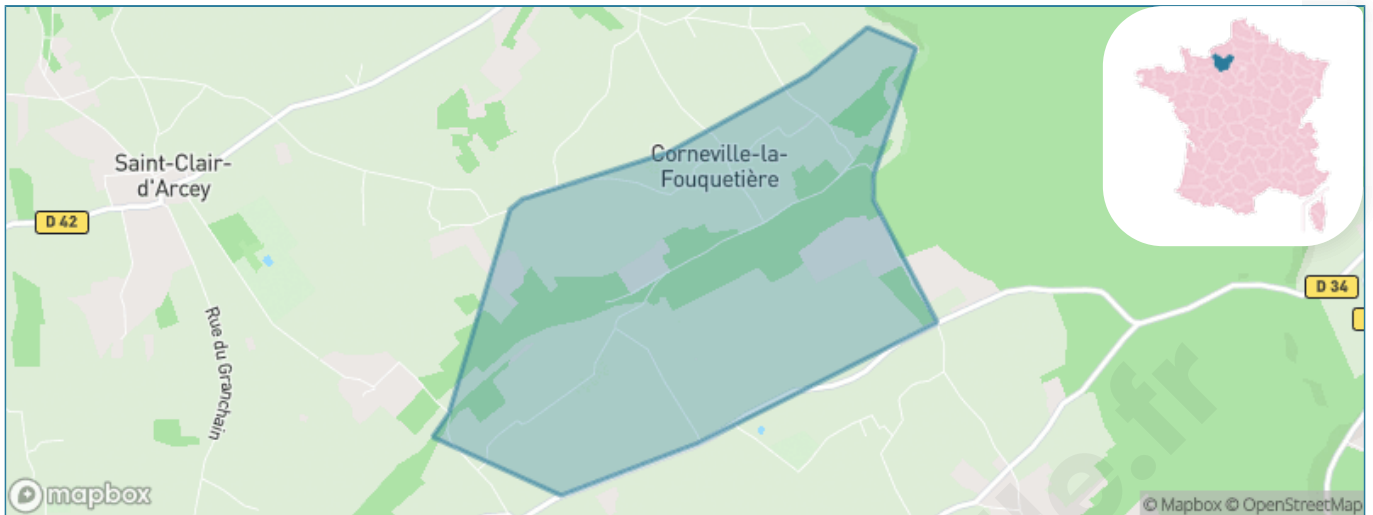
Présenté par

BIEN dans ma **VILLE** 

Sommaire

Situation géographique	3
Statistiques sur la population	4
Evolution du nombre d'habitants	4
Tranche d'âge	5
0-14 ans	5
15-29 ans	5
30-44 ans	5
45-59 ans	5
60-74 ans	5
75-89 ans	5
90 ans et +	5
Activité professionnelle	5
Agriculteurs	5
Artisans, Commerçants	5
Cadres et sup.	5
Professions intermédiaires	5
Employé	5
Ouvrier	5
Retraité	5
Autres	5
Niveau de diplôme	6
Sans diplôme ou CEP	6
Brevet, BEPC, DNB	6
CAP-BEP ou équivalent	6
BAC ou équivalent	6
BAC+2	6
BAC+3 ou +4	6
BAC+5 ou plus	6
Composition des ménages	6
Couple sans enfant	6
Couple avec enfant(s)	6
Famille monoparentale	6
Colocation / Autre	6
Personnes seules	6
Profils électoraux	7
Premier tour	7
Sécurité	8
Evolution du nombre d'infractions	8
Pour comparer	9
Services à la population	10
Commerce	10
Éducation	10
Villes autour de Corneville-la-Fouquetière	12

Situation géographique



i Informations clés

- **Région** : Normandie
- **Département** : Eure
- **Code postal** : 27300
- **Superficie** : 4 km²



Statistiques sur la population



Nombre d'habitants

121



Age moyen

38 ans



Pop active

47.9%



Taux chômage

8.3%



Pop densité

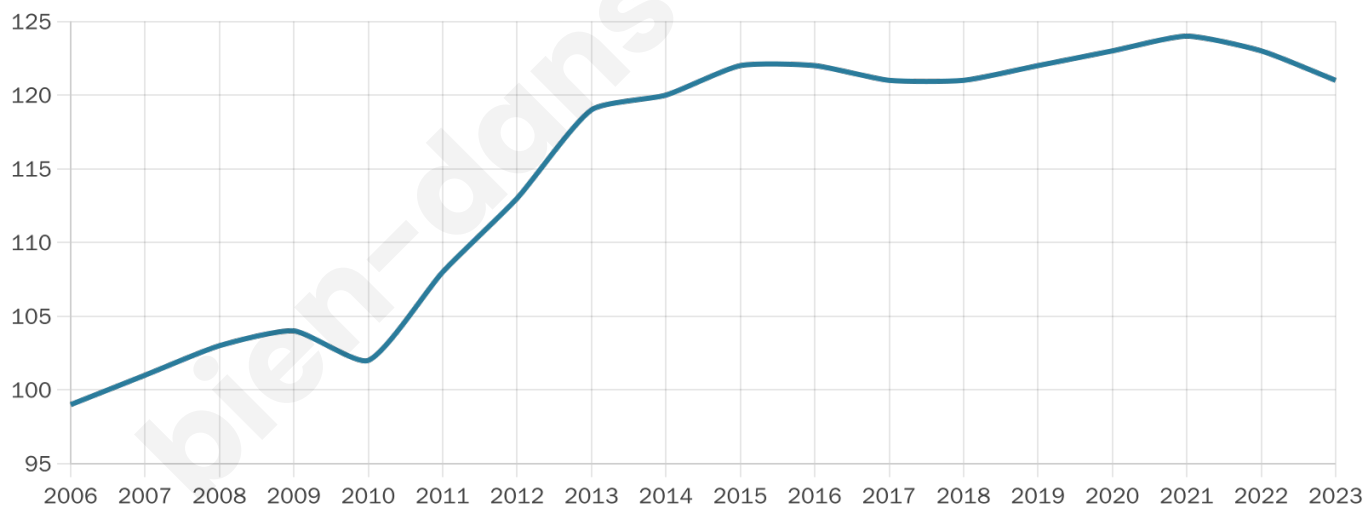
30 h/km²



Revenu moyen

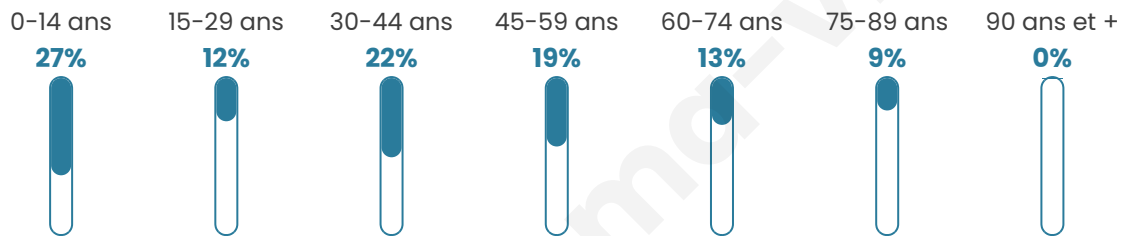
23 540 €/an

Evolution du nombre d'habitants

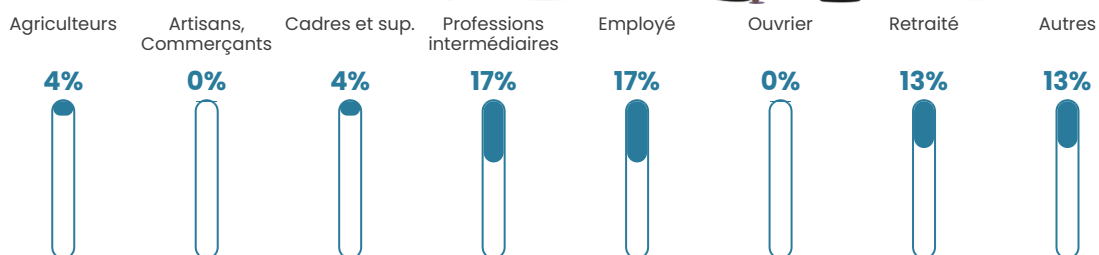


Sources : Institut national de la statistique et des études économiques (insee) selon Les dernières parutions officielles de 2024 portant sur les années 2020, 2021 et 2022.


Tranche d'âge




Activité professionnelle



Niveau de diplôme















Composition des ménages



Profils électoraux

Premier tour

	Marine LE PEN	29.69 %
	Emmanuel MACRON	23.44 %
	Jean-Luc MÉLENCHON	15.63 %
	Éric ZEMMOUR	12.50 %
	Valérie PÉCRESSE	6.25 %
	Yannick JADOT	3.13 %
	Nicolas DUPONT-AIGNAN	3.13 %
	Nathalie ARTHAUD	1.56 %
	Fabien ROUSSEL	1.56 %
	Jean LASSALLE	1.56 %
	Anne HIDALGO	1.56 %
	Philippe POUTOU	0.00 %



86 inscrits

Participation : 76.74%

Votes blancs : 1.52%

Votes nuls : 1.52%

Second tour

	Emmanuel MACRON	40,63 %
	Marine LE PEN	59,38 %

85 inscrits

Participation : 84.71%

Votes blancs : 8.33%

Votes nuls : 2.78%

Sécurité



Agressions physiques / sexuelles

0



Cambriolages

0



Vols / dégradations

0



Stupéfiants

0

Evolution du nombre d'infractions



Pour comparer

(en proportion du nombre d'habitants)



Sources : Bases statistiques communale, départementale et régionale de la délinquance enregistrée par la police et la gendarmerie nationales selon les dernières parutions officielles de 2025 portant sur l'année 2024 ([data.gouv](https://data.gouv.fr)).

Agressions physiques / sexuelles : Violences sexuelles, coups et blessures volontaires intrafamiliaux, coups et blessures volontaires, autres coups, blessures volontaires et vols violents sans arme.

Cambriolages : Cambriolages de logements.

Vols : Vols avec armes, vols d'accessoires sur véhicules, vols dans les véhicules, vols de véhicules, vols sans violence contre des personnes, destructions, dégradations volontaires et escroqueries.

Stupéfiants : Trafic de stupéfiants dont (AFD) et usage de stupéfiants.

Services à la population



Commerce

Hypermarché	X <u>Menneval</u> 8km
Supermarché	X <u>Beaumont-le-Roger</u> 5km
Superette	X <u>Serquigny</u> 5km
Boulangerie	X <u>Serquigny</u> 5km
Boucherie	X <u>Serquigny</u> 5km
Restaurant	X <u>Serquigny</u> 5km
Garage	X <u>Beaumont-le-Roger</u> 3km
Station-service	X <u>Nassandres sur Risle</u> 6km
Banque	X <u>Beaumont-le-Roger</u> 6km
La poste	X <u>Serquigny</u> 5km
Coiffeur	X <u>Serquigny</u> 5km
Tabac	X <u>Bernay</u> 8km
Bars / discothèque	X <u>Serquigny</u> 5km
Bibliothèque	X <u>Bernay</u> 8km
Cinéma	X <u>Bernay</u> 8km
Vétérinaire	X <u>Beaumont-le-Roger</u> 5km



Santé

Pharmacie	X <u>Serquigny</u> 5km
Hôpital	X <u>Bernay</u> 9km
Laboratoire d'analyses médicales	X <u>Bernay</u> 8km
Etablissement pour handicapé	X <u>Serquigny</u> 5km
EHPA	X <u>Beaumont-le-Roger</u> 6km
Médecin	X <u>Serquigny</u> 5km
Dentiste	X <u>Serquigny</u> 5km
Chirurgien	X <u>Orbec</u> 22km
Dermatologue	X <u>Évreux</u> 33km
Anesthésiste	X <u>Évreux</u> 31km
Gastro-entérologue	X <u>Bernay</u> 8km
Gynécologue	X <u>Corneilles</u> 31km
Cancérologue	X <u>Rouen</u> 49km
Neurologue	X <u>Évreux</u> 33km
Ophtalmologue	X <u>Bernay</u> 8km
ORL	X <u>Beaumont-le-Roger</u> 6km
Cardiologue	X <u>Évreux</u> 33km
Pédiatre	X <u>Bernay</u> 8km
Pneumologue	X <u>Évreux</u> 31km
Psychologue	X <u>Saint-Nicolas-de-Sommaire</u> 31km
Radiologue	X <u>Bernay</u> 8km
Rhumatologue	X <u>Elbeuf</u> 33km
Sage-femme	X <u>Bernay</u> 8km



Éducation

Crèche	X <u>Bernay</u> 7km
Ecole maternelle Public	X <u>Serquigny</u> 5km
Ecole maternelle Privé	X <u>Morainville-Jouveaux</u> 25km
Ecole primaire Public	X <u>Fontaine-l'Abbé</u> 3km
Ecole primaire Privé	X <u>Beaumont-le-Roger</u> 6km
Collège Public	X <u>Beaumont-le-Roger</u> 5km
Collège Privé	X <u>Beaumont-le-Roger</u> 6km
Lycée Public	X <u>Bernay</u> 8km

Lycée Privé

X Mesnil-en-Ouche
6km

Sources : Base Sirene des entreprises et de leurs établissements selon les dernières parutions officielles de 2025 portant sur l'année 2024 ([data.gouv](#)). Liste, localisation et tarifs des professionnels de santé selon les dernières parutions officielles de 2025 portant sur l'année 2024 ([opendatasoft](#)) et FINESS Extraction du Fichier des établissements selon les dernières parutions officielles de 2025 portant sur l'année 2024 ([data.gouv](#)). Adresse et géolocalisation des établissements d'enseignement du premier et second degrés selon les dernières parutions officielles de 2025 portant sur l'année 2024 ([data.education.gouv](#))

bien-dans-ma-ville.fr

Villes autour de Corneville-la-Fouquetière

Ville	Habitants	Superficie	Pop densité	Pop active	Taux chômage	Revenu moyen	Prix immobilier
Fontaine-l'Abbé	551	13 km ²	42 h/km ²	42.5%	5.4%	22 590 €/an	1 354 €/m ²
Serquigny (1 avis)	1 754	11 km ²	159 h/km ²	42.1%	8.3%	20 960 €/an	1 563 €/m ²
Launay	177	2 km ²	89 h/km ²	49.7%	5.1%	24 170 €/an	1 500 €/m ²
Beaumontel (2 avis)	639	11 km ²	58 h/km ²	39.7%	4.5%	24 420 €/an	1 602 €/m ²
Mesnil-en-Ouche	4 414	165 km ²	27 h/km ²	44.1%	5.2%	21 720 €/an	1 342 €/m ²
Beaumont-le-Roger (6 avis)	2 769	36 km ²	77 h/km ²	43.3%	6.9%	21 140 €/an	1 890 €/m ²
Hauteville-la-Guichard	440	12 km ²	37 h/km ²	56.6%	3.9%	21 490 €/an	882 €/m ²
Saint-Léger-de-Rôtes	441	6 km ²	74 h/km ²	42.9%	2.3%	23 890 €/an	1 563 €/m ²
Nassandres sur Risle (1 avis)	2 276	25 km ²	91 h/km ²	45.7%	4.7%	23 280 €/an	1 203 €/m ²
Treis-Sants-en-Ouche	1 321	30 km ²	44 h/km ²	41.6%	3.9%	23 850 €/an	1 504 €/m ²
Menneval (1 avis)	1 527	6 km ²	255 h/km ²	40.7%	3.8%	23 580 €/an	1 378 €/m ²
Goupil-Othon	1 220	14 km ²	87 h/km ²	48.1%	4%	24 180 €/an	1 415 €/m ²
Bernay (43 avis)	9 765	24 km ²	407 h/km ²	40.7%	7.8%	20 490 €/an	1 115 €/m ²
Barc (1 avis)	1 166	11 km ²	106 h/km ²	47.9%	3.6%	23 290 €/an	1 365 €/m ²
Grosley-sur-Risle	522	13 km ²	40 h/km ²	49.4%	5.4%	23 000 €/an	1 456 €/m ²

bien-dans-ma-ville.fr



Vous aimez votre ville ? Notez-la !

Et faites-nous part de vos remarques constructives



Avec

BIEN dans ma **VILLE** 