



Version web

# Ville de Cornas

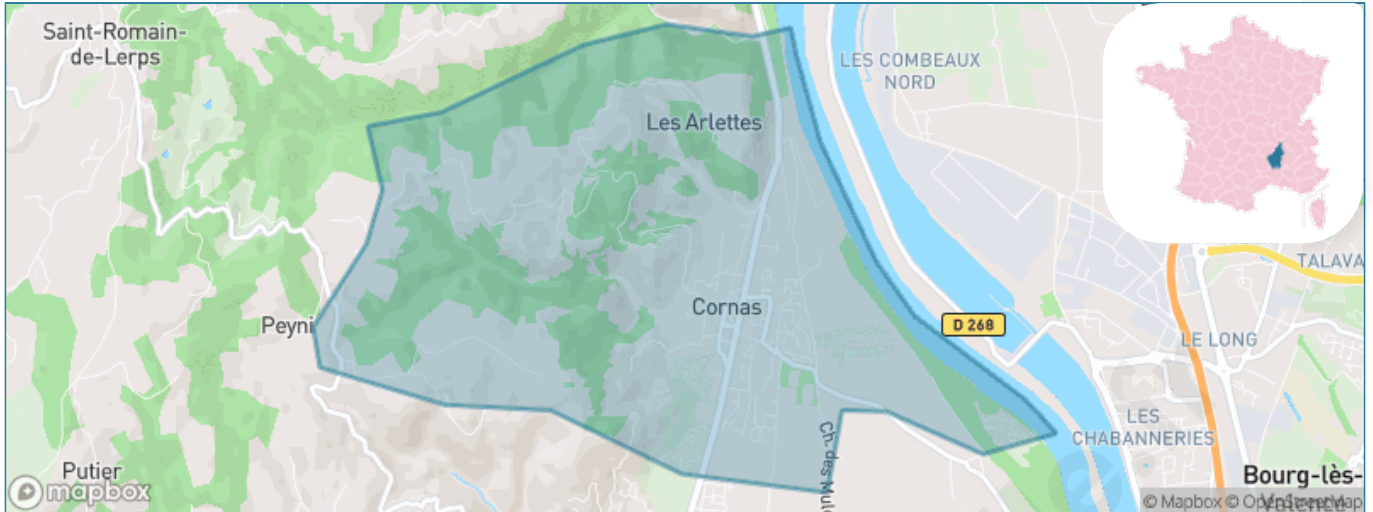
Présenté par

**BIEN** dans  
ma **VILLE** 

# Sommaire

Situation géographique .....	3
Statistiques sur la population .....	4
Evolution du nombre d'habitants .....	4
Tranche d'âge .....	5
0-14 ans .....	5
15-29 ans .....	5
30-44 ans .....	5
45-59 ans .....	5
60-74 ans .....	5
75-89 ans .....	5
90 ans et + .....	5
Activité professionnelle .....	5
Agriculteurs .....	5
Artisans, Commerçants .....	5
Cadres et sup. ....	5
Professions intermédiaires .....	5
Employé .....	5
Ouvrier .....	5
Retraité .....	5
Autres .....	5
Niveau de diplôme .....	6
Sans diplôme ou CEP .....	6
Brevet, BEPC, DNB .....	6
CAP-BEP ou équivalent .....	6
BAC ou équivalent .....	6
BAC+2 .....	6
BAC+3 ou +4 .....	6
BAC+5 ou plus .....	6
Composition des ménages .....	6
Couple sans enfant .....	6
Couple avec enfant(s) .....	6
Famille monoparentale .....	6
Colocation / Autre .....	6
Personnes seules .....	6
Profils électoraux .....	7
Premier tour .....	7
Sécurité .....	8
Evolution du nombre d'infractions .....	8
Pour comparer .....	9
Services à la population .....	10
Commerce .....	10
Éducation .....	10
Villes autour de Cornas .....	12

# Situation géographique



## i Informations clés

- **Région** : Auvergne-Rhône-Alpes
- **Département** : Ardèche
- **Code postal** : 07130
- **Superficie** : 8 km<sup>2</sup>



# Statistiques sur la population



Nombre d'habitants

**2 410**



Age moyen

**43 ans**



Pop active

**46.5%**



Taux chômage

**6.5%**



Pop densité

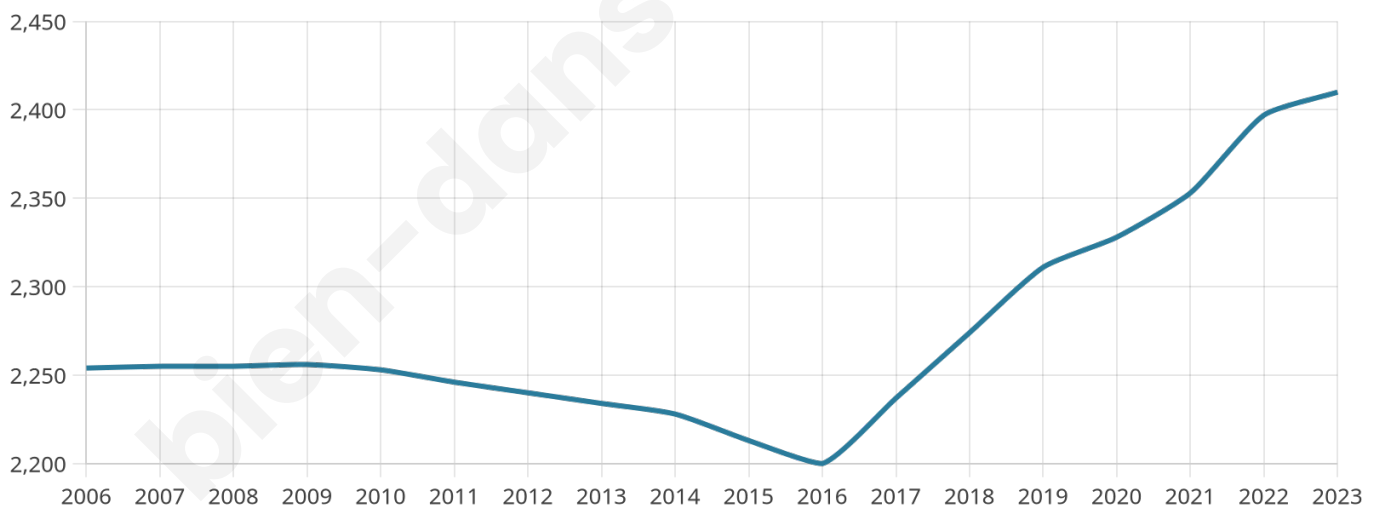
**301 h/km<sup>2</sup>**



Revenu moyen

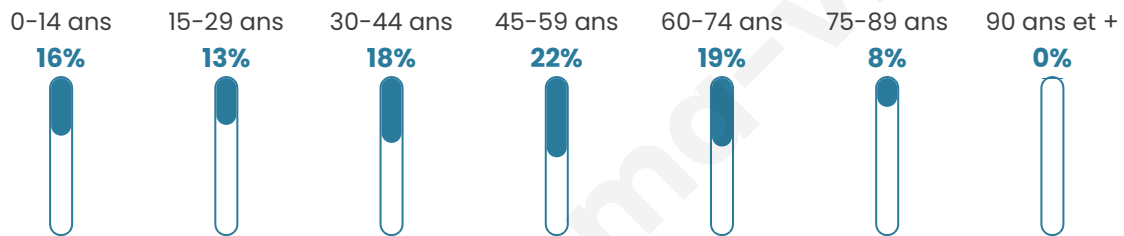
**24 510 €/an**

## Evolution du nombre d'habitants

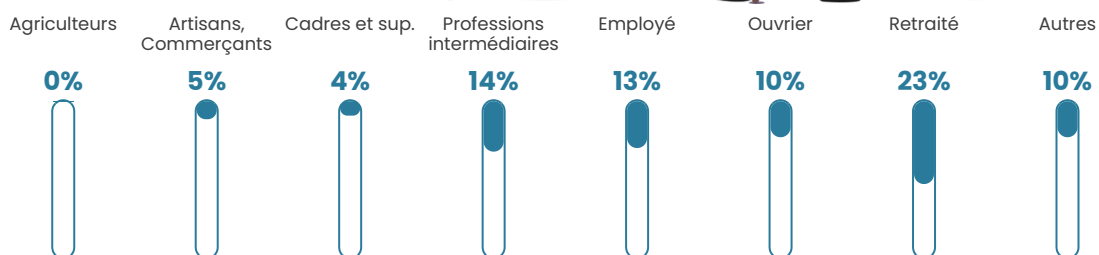


Sources : Institut national de la statistique et des études économiques (insee) selon Les dernières parutions officielles de 2024 portant sur les années 2020, 2021 et 2022.


## Tranche d'âge




## Activité professionnelle



## Niveau de diplôme













## Composition des ménages





# Profils électoraux

## Premier tour

	Marine LE PEN	29.40 %
	Emmanuel MACRON	26.84 %
	Jean-Luc MÉLENCHON	15.29 %
	Éric ZEMMOUR	6.43 %
	Valérie PÉCRESE	5.68 %
	Yannick JADOT	5.06 %
	Jean LASSALLE	3.81 %
	Nicolas DUPONT-AIGNAN	2.43 %
	Fabien ROUSSEL	2.31 %
	Anne HIDALGO	1.81 %
	Philippe POUTOU	0.56 %
	Nathalie ARTHAUD	0.37 %

## Second tour

	Emmanuel MACRON	51,92 %
	Marine LE PEN	48,08 %

### 1 935 inscrits

Participation : 82.69%

Votes blancs : 8.25%

Votes nuls : 2.44%

### 1 935 inscrits

Participation : 85.06%

Votes blancs : 2.25%

Votes nuls : 0.43%

# Sécurité



Agressions physiques / sexuelles

**0**



Cambriolages

**0**



Vols / dégradations

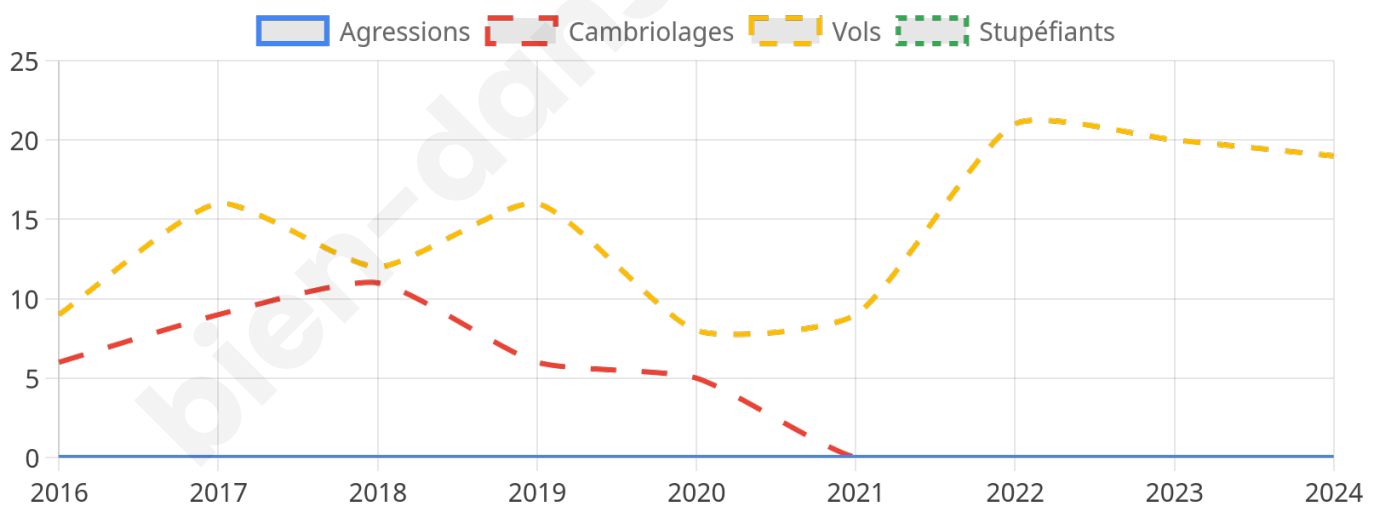
**19**



Stupéfiants

**0**

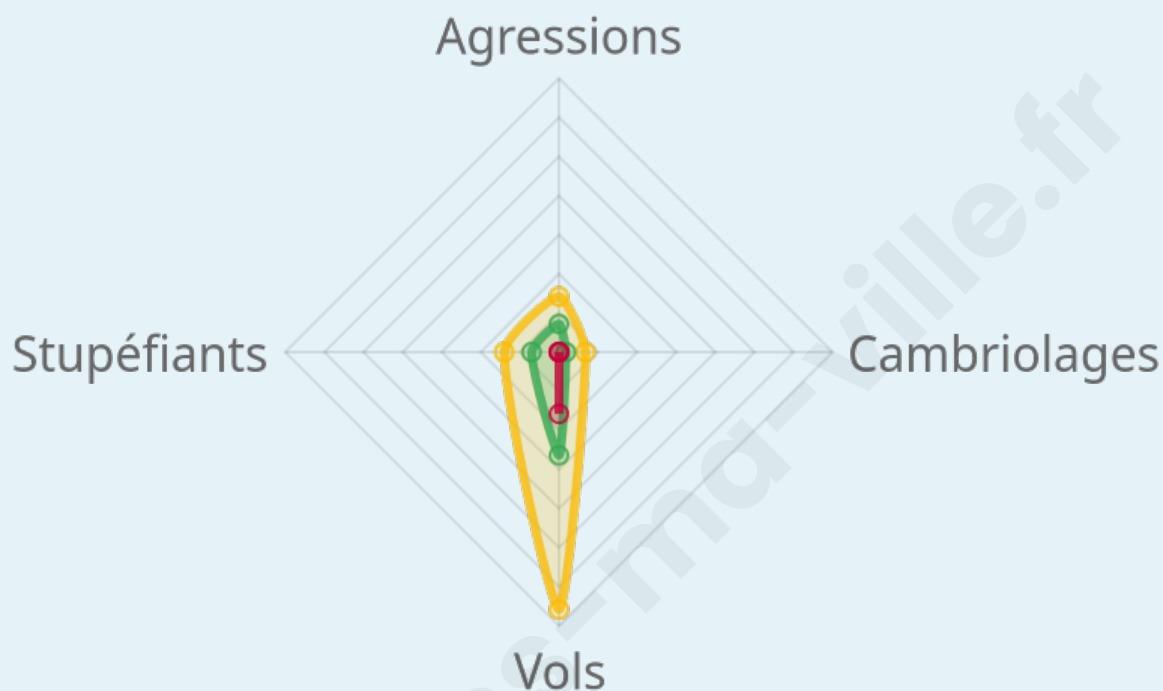
## Evolution du nombre d'infractions



## Pour comparer

(en proportion du nombre d'habitants)

Ville  Département  Région



Sources : Bases statistiques communale, départementale et régionale de la délinquance enregistrée par la police et la gendarmerie nationales selon les dernières parutions officielles de 2025 portant sur l'année 2024 ([data.gouv](https://data.gouv.fr)).

Agressions physiques / sexuelles : Violences sexuelles, coups et blessures volontaires intrafamiliaux, coups et blessures volontaires, autres coups, blessures volontaires et vols violents sans arme.

Cambriolages : Cambriolages de logements.

Vols : Vols avec armes, vols d'accessoires sur véhicules, vols dans les véhicules, vols de véhicules, vols sans violence contre des personnes, destructions, dégradations volontaires et escroqueries.

Stupéfiants : Trafic de stupéfiants dont (AFD) et usage de stupéfiants.

# Services à la population



## Commerce

Hypermarché	X <u>Bourg-lès-Valence</u> 3km
Supermarché	X <u>Bourg-lès-Valence</u> 3km
Superette	X <u>Saint-Péray</u> 3km
Boulangerie	1
Boucherie	X <u>Saint-Péray</u> 2km
Restaurant	X <u>Bourg-lès-Valence</u> 2km
Garage	5
Station-service	1
Banque	X <u>Saint-Péray</u> 3km
La poste	2
Coiffeur	2
Tabac	X <u>Saint-Péray</u> 2km
Bars / discothèque	1
Bibliothèque	X <u>Guilherand-Granges</u> 4km
Cinéma	X <u>Bourg-lès-Valence</u> 5km
Vétérinaire	X <u>Bourg-lès-Valence</u> 2km



## Santé

Pharmacie	1
Hôpital	X <u>Valence</u> 8km
Laboratoire d'analyses médicales	X <u>Saint-Péray</u> 3km
Etablissement pour handicapé	X <u>Bourg-lès-Valence</u> 4km
EHPA	X <u>Saint-Péray</u> 2km
Médecin	X <u>Saint-Péray</u> 3km
Dentiste	X <u>Saint-Péray</u> 2km
Chirurgien	X <u>Guilherand-Granges</u> 4km
Dermatologue	X <u>Guilherand-Granges</u> 4km
Anesthésiste	X <u>Guilherand-Granges</u> 4km
Gastro-entérologue	X <u>Valence</u> 5km
Gynécologue	X <u>Saint-Péray</u> 3km
Cancérologue	X <u>Valence</u> 7km
Neurologue	X <u>Guilherand-Granges</u> 4km
Ophtalmologue	X <u>Valence</u> 5km
ORL	X <u>Guilherand-Granges</u> 4km
Cardiologue	X <u>Guilherand-Granges</u> 4km
Pédiatre	X <u>Guilherand-Granges</u> 4km
Pneumologue	X <u>Guilherand-Granges</u> 4km
Psychologue	X <u>Valence</u> 5km
Radiologue	X <u>Guilherand-Granges</u> 4km
Rhumatologue	X <u>Guilherand-Granges</u> 4km
Sage-femme	X <u>Saint-Péray</u> 2km



## Éducation

Crèche	X <u>Bourg-lès-Valence</u> 2km
Ecole maternelle Public	1
Ecole maternelle Privé	X <u>Planfoy</u> 56km
Ecole primaire Public	1
Ecole primaire Privé	X <u>Saint-Péray</u> 2km
Collège Public	X <u>Saint-Péray</u> 2km
Collège Privé	X <u>Valence</u> 5km
Lycée Public	X <u>Bourg-lès-Valence</u> 4km
Lycée Privé	X <u>Valence</u> 5km

([data.gouv](#)). Liste, localisation et tarifs des professionnels de santé selon les dernières parutions officielles de 2025 portant sur l'année 2024 ([opendatasoft](#)) et FINISS Extraction du Fichier des établissements selon les dernières parutions officielles de 2025 portant sur l'année 2024 ([data.gouv](#)). Adresse et géolocalisation des établissements d'enseignement du premier et second degrés selon les dernières parutions officielles de 2025 portant sur l'année 2024 ([data.education.gouv](#))

bien-dans-ma-ville.fr

## Villes autour de Cornas

Ville	Habitants	Superficie	Pop densité	Pop active	Taux chômage	Revenu moyen	Prix immobilier
Saint-Péray (6 avis)	7 580	24 km <sup>2</sup>	316 h/km <sup>2</sup>	44.6%	3.9%	25 790 €/an	2 537 €/m <sup>2</sup>
Bourg-lès-Valence (5 avis)	19 992	20 km <sup>2</sup>	1 000 h/km <sup>2</sup>	45%	6%	22 050 €/an	1 743 €/m <sup>2</sup>
Châteaubourg (1 avis)	227	4 km <sup>2</sup>	57 h/km <sup>2</sup>	53.7%	5.7%	26 200 €/an	767 €/m <sup>2</sup>
La Roche-de-Glun	3 569	12 km <sup>2</sup>	297 h/km <sup>2</sup>	45.1%	3.1%	24 750 €/an	2 266 €/m <sup>2</sup>
Guilherand-Granges (10 avis)	11 235	6 km <sup>2</sup>	1 873 h/km <sup>2</sup>	44.4%	3.8%	24 110 €/an	2 112 €/m <sup>2</sup>
Saint-Romain-de-Lerps	1 034	14 km <sup>2</sup>	74 h/km <sup>2</sup>	45.1%	3.5%	23 400 €/an	1 786 €/m <sup>2</sup>
Pont-de-l'Isère (1 avis)	3 681	10 km <sup>2</sup>	368 h/km <sup>2</sup>	48.1%	4.6%	23 110 €/an	2 128 €/m <sup>2</sup>
Valence (59 avis)	64 458	36 km <sup>2</sup>	1 791 h/km <sup>2</sup>	44.8%	7.2%	20 610 €/an	1 863 €/m <sup>2</sup>
Glun	677	7 km <sup>2</sup>	97 h/km <sup>2</sup>	55.5%	4.1%	23 100 €/an	1 743 €/m <sup>2</sup>
Mauves	1 210	7 km <sup>2</sup>	173 h/km <sup>2</sup>	49.1%	4.7%	23 280 €/an	1 852 €/m <sup>2</sup>
Beaumont-Montoux (1 avis)	1 394	13 km <sup>2</sup>	107 h/km <sup>2</sup>	46.7%	3%	24 170 €/an	2 185 €/m <sup>2</sup>
Plats	828	16 km <sup>2</sup>	52 h/km <sup>2</sup>	54.2%	4.7%	23 420 €/an	1 520 €/m <sup>2</sup>
Toulaud	1 687	34 km <sup>2</sup>	50 h/km <sup>2</sup>	52.5%	2.9%	26 640 €/an	2 350 €/m <sup>2</sup>
Saint-Marcel-lès-Valence (5 avis)	6 176	15 km <sup>2</sup>	412 h/km <sup>2</sup>	47.1%	4.1%	24 130 €/an	2 305 €/m <sup>2</sup>
Saint-Sylvestre	513	15 km <sup>2</sup>	34 h/km <sup>2</sup>	48.1%	6%	20 430 €/an	1 491 €/m <sup>2</sup>

bien-dans-ma-ville.fr



# Vous aimez votre ville ? Notez-la !

Et faites-nous part de vos remarques constructives



Avec

**BIEN** dans ma **VILLE** 