



Version web

# Ville de Cormicy

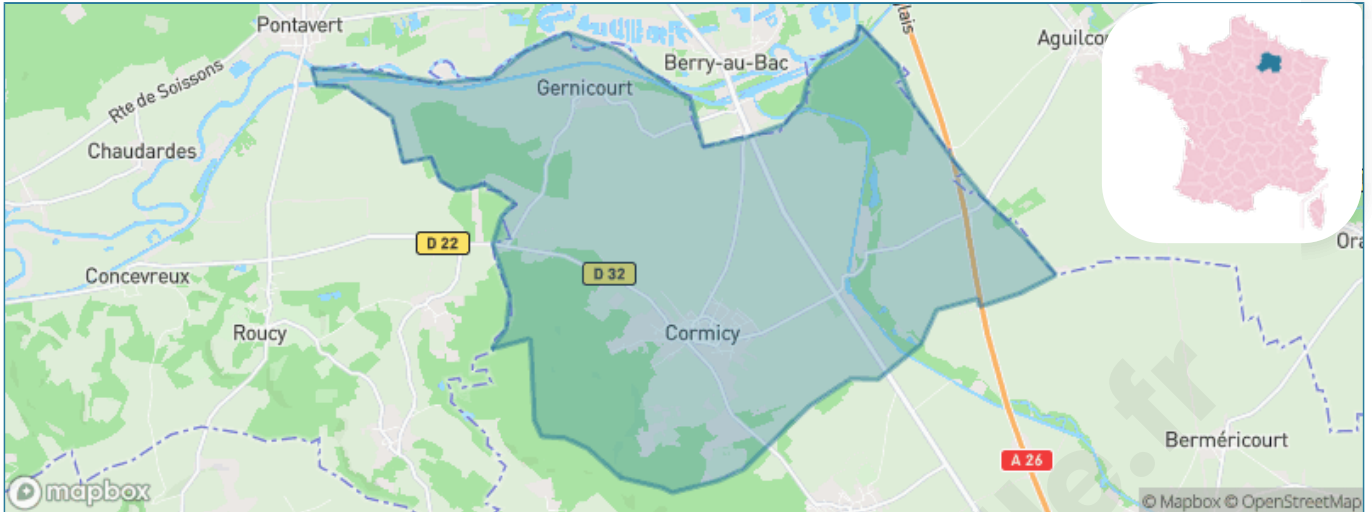
Présenté par

**BIEN** dans  
ma **VILLE** 

# Sommaire

Situation géographique .....	3
Statistiques sur la population .....	4
Evolution du nombre d'habitants .....	4
Tranche d'âge .....	5
0-14 ans .....	5
15-29 ans .....	5
30-44 ans .....	5
45-59 ans .....	5
60-74 ans .....	5
75-89 ans .....	5
90 ans et + .....	5
Activité professionnelle .....	5
Agriculteurs .....	5
Artisans, Commerçants .....	5
Cadres et sup. ....	5
Professions intermédiaires .....	5
Employé .....	5
Ouvrier .....	5
Retraité .....	5
Autres .....	5
Niveau de diplôme .....	6
Sans diplôme ou CEP .....	6
Brevet, BEPC, DNB .....	6
CAP-BEP ou équivalent .....	6
BAC ou équivalent .....	6
BAC+2 .....	6
BAC+3 ou +4 .....	6
BAC+5 ou plus .....	6
Composition des ménages .....	6
Couple sans enfant .....	6
Couple avec enfant(s) .....	6
Famille monoparentale .....	6
Colocation / Autre .....	6
Personnes seules .....	6
Profils électoraux .....	7
Premier tour .....	7
Sécurité .....	8
Evolution du nombre d'infractions .....	8
Pour comparer .....	9
Services à la population .....	10
Commerce .....	10
Éducation .....	10
Villes autour de Cormicy .....	11

# Situation géographique



## i Informations clés

- **Région** : Grand Est
- **Département** : Marne
- **Code postal** : 51220
- **Superficie** : 31 km<sup>2</sup>



**Marne**  
LE DÉPARTEMENT

# Statistiques sur la population



Nombre d'habitants

**1 500**



Age moyen

**39 ans**



Pop active

**51.3%**



Taux chômage

**6.1%**



Pop densité

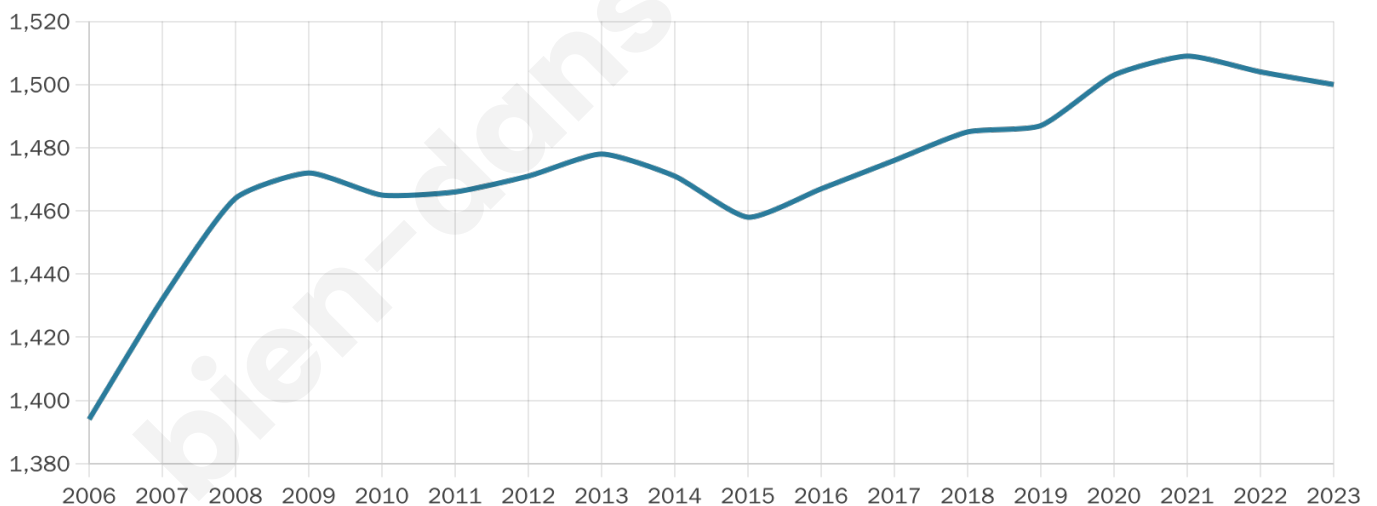
**48 h/km<sup>2</sup>**



Revenu moyen

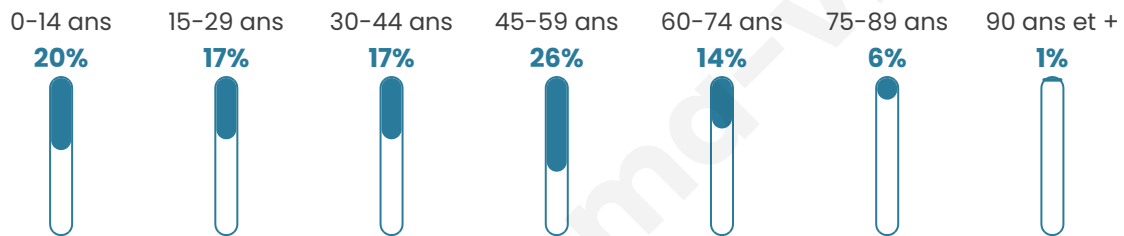
**25 970 €/an**

## Evolution du nombre d'habitants

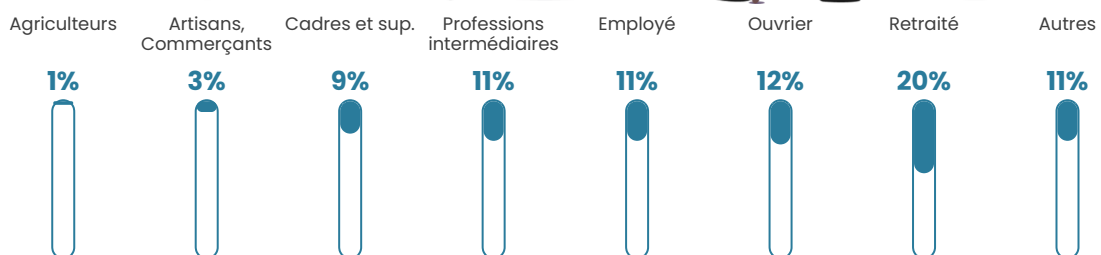


Sources : Institut national de la statistique et des études économiques (insee) selon Les dernières parutions officielles de 2024 portant sur les années 2020, 2021 et 2022.


## Tranche d'âge




## Activité professionnelle



## Niveau de diplôme











## Composition des ménages



# Profils électoraux

## Premier tour

	Marine LE PEN	38.53 %
	Emmanuel MACRON	26.19 %
	Jean-Luc MÉLENCHON	10.28 %
	Éric ZEMMOUR	8.12 %
	Valérie PÉCRESSE	4.76 %
	Yannick JADOT	4.65 %
	Fabien ROUSSEL	1.84 %
	Jean LASSALLE	1.73 %
	Nicolas DUPONT-AIGNAN	1.52 %
	Anne HIDALGO	1.30 %
	Philippe POUTOU	0.65 %
	Nathalie ARTHAUD	0.43 %



### 1 216 inscrits

Participation : 77.06%

Votes blancs : 1.07%

Votes nuls : 0.32%

## Second tour

	Emmanuel MACRON	45,59 %
	Marine LE PEN	54,41 %

### 1 218 inscrits

Participation : 79.64%

Votes blancs : 5.15%

Votes nuls : 1.24%

# Sécurité



Agressions physiques / sexuelles

0



Cambriolages

0



Vols / dégradations

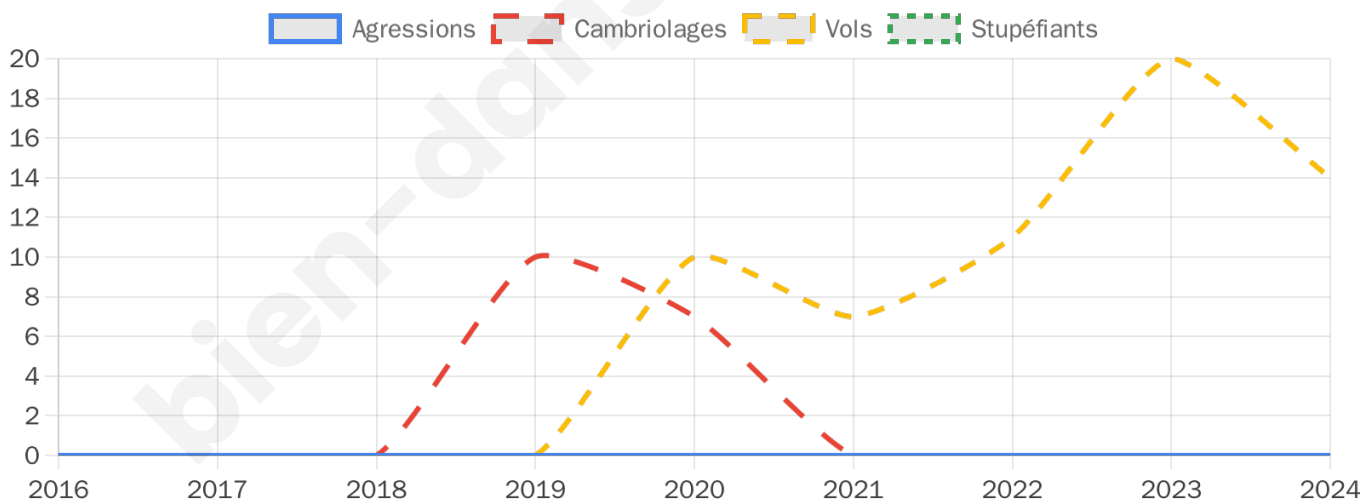
14



Stupéfiants

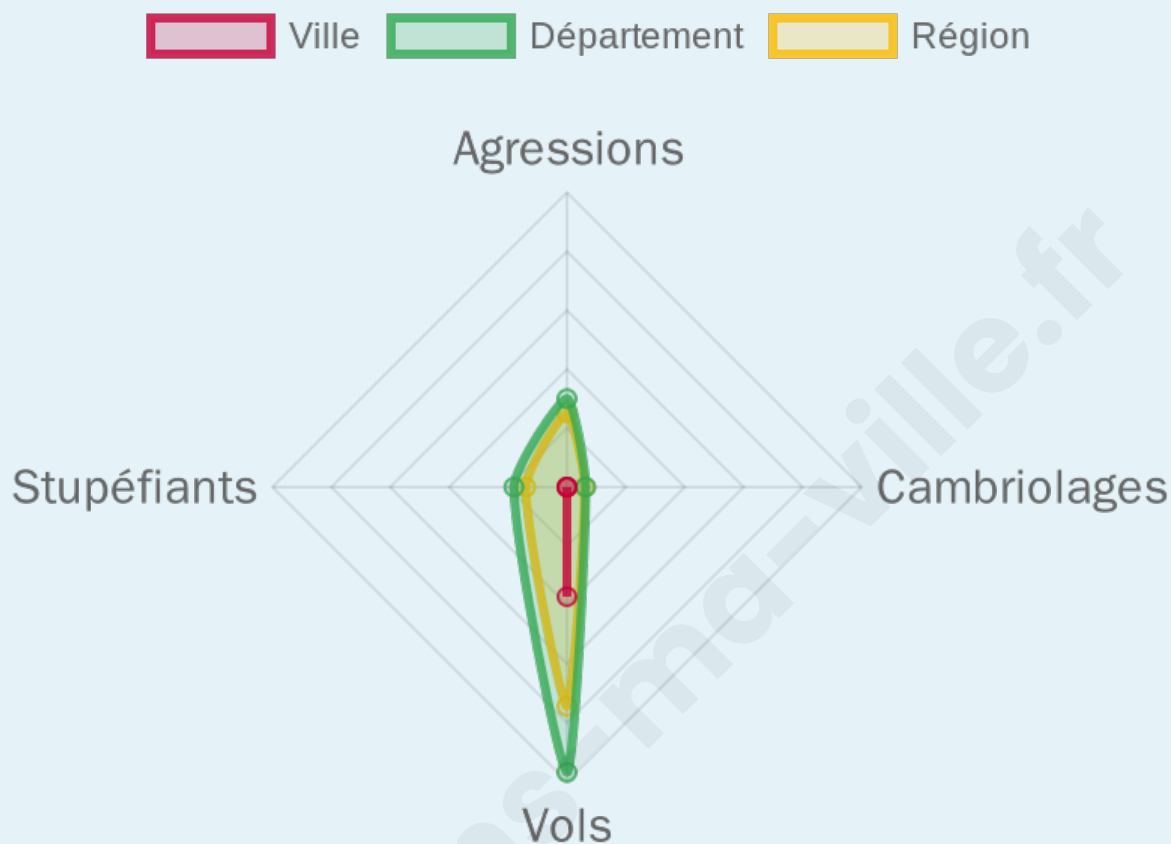
0

## Evolution du nombre d'infractions



## Pour comparer

(en proportion du nombre d'habitants)



Sources : Bases statistiques communale, départementale et régionale de la délinquance enregistrée par la police et la gendarmerie nationales selon les dernières parutions officielles de 2025 portant sur l'année 2024 ([data.gouv](https://data.gouv.fr)).

Agressions physiques / sexuelles : Violences sexuelles, coups et blessures volontaires intrafamiliaux, coups et blessures volontaires, autres coups, blessures volontaires et vols violents sans arme.

Cambriolages : Cambriolages de logements.

Vols : Vols avec armes, vols d'accessoires sur véhicules, vols dans les véhicules, vols de véhicules, vols sans violence contre des personnes, destructions, dégradations volontaires et escroqueries.

Stupéfiants : Trafic de stupéfiants dont (AFD) et usage de stupéfiants.

# Services à la population



## Commerce

Hypermarché	X <a href="#">Saint-Brice-Courcelles</a> 12km
Supermarché	1
Superette	1
Boulangerie	1
Boucherie	X <a href="#">Villeneuve-sur-Aisne</a> 9km
Restaurant	3
Garage	2
Station-service	1
Banque	X <a href="#">Hermonville</a> 4km
La poste	X <a href="#">Cauroy-lès-Hermonville</a> 2km
Coiffeur	3
Tabac	2
Bars / discothèque	X <a href="#">Hermonville</a> 4km
Bibliothèque	X <a href="#">Reims</a> 16km
Cinéma	X <a href="#">Thillois</a> 13km
Vétérinaire	X <a href="#">Villeneuve-sur-Aisne</a> 9km



## Santé

Pharmacie	1
Hôpital	X <a href="#">Reims</a> 16km
Laboratoire d'analyses médicales	X <a href="#">Reims</a> 14km
Etablissement pour handicapé	X <a href="#">Villers-Franqueux</a> 5km
EHPA	X <a href="#">Hermonville</a> 4km
Médecin	2
Dentiste	2
Chirurgien	X <a href="#">Reims</a> 16km
Dermatologue	X <a href="#">Reims</a> 15km
Anesthésiste	X <a href="#">Reims</a> 12km
Gastro-entérologue	X <a href="#">Villeneuve-sur-Aisne</a> 8km
Gynécologue	X <a href="#">Reims</a> 12km
Cancérologue	X <a href="#">Reims</a> 16km
Neurologue	X <a href="#">Reims</a> 16km
Ophtalmologue	X <a href="#">Tinquieux</a> 15km
ORL	X <a href="#">Reims</a> 12km
Cardiologue	X <a href="#">Reims</a> 16km
Pédiatre	X <a href="#">Reims</a> 16km
Pneumologue	X <a href="#">Reims</a> 16km
Psychologue	X <a href="#">Reims</a> 12km
Radiologue	X <a href="#">Villeneuve-sur-Aisne</a> 8km
Rhumatologue	X <a href="#">Reims</a> 16km
Sage-femme	1



## Éducation

Crèche	2
Ecole maternelle Public	X <a href="#">Loivre</a> 6km
Ecole maternelle Privé	X <a href="#">Fismes</a> 17km
Ecole primaire Public	1
Ecole primaire Privé	X <a href="#">Reims</a> 13km
Collège Public	X <a href="#">Saint-Thierry</a> 8km
Collège Privé	X <a href="#">Reims</a> 14km
Lycée Public	X <a href="#">Reims</a> 13km
Lycée Privé	X <a href="#">Thillois</a> 13km

Sources : Base Sirene des entreprises et de leurs établissements selon les dernières parutions officielles de 2025 portant sur l'année 2024 ([data.gouv](#)). Liste, localisation et tarifs des professionnels de santé selon les dernières parutions officielles de 2025 portant sur l'année 2024 ([opendatasoft](#)) et FINISS Extraction du Fichier des établissements selon les dernières parutions officielles de 2025 portant sur l'année 2024 ([data.gouv](#)). Adresse et géolocalisation des établissements d'enseignement du premier et second degrés selon les dernières parutions officielles de 2025 portant sur l'année 2024 ([data.education.gouv](#))

## Villes autour de Cormicy

Ville	Habitants	Superficie	Pop densité	Pop active	Taux chômage	Revenu moyen	Prix immobilier
Cauroy-lès-Hermonville	514	10 km <sup>2</sup>	51 h/km <sup>2</sup>	47.9%	3.3%	26 480 €/an	2 438 €/m <sup>2</sup>
Bouffignereux	96	4 km <sup>2</sup>	24 h/km <sup>2</sup>	49%	3.1%	27 530 €/an	1 704 €/m <sup>2</sup>
Berry-au-Bac	722	8 km <sup>2</sup>	90 h/km <sup>2</sup>	47.1%	3.9%	21 950 €/an	625 €/m <sup>2</sup>
Hermonville	1 419	13 km <sup>2</sup>	109 h/km <sup>2</sup>	46.2%	1.6%	29 230 €/an	2 257 €/m <sup>2</sup>
Villers-Franqueux	298	3 km <sup>2</sup>	99 h/km <sup>2</sup>	51.3%	5.4%	28 210 €/an	2 104 €/m <sup>2</sup>
Guyencourt	244	4 km <sup>2</sup>	61 h/km <sup>2</sup>	54.5%	3.3%	25 500 €/an	632 €/m <sup>2</sup>
Roucy	365	7 km <sup>2</sup>	52 h/km <sup>2</sup>	57.3%	3.6%	25 980 €/an	1 042 €/m <sup>2</sup>
Aguilcourt	417	10 km <sup>2</sup>	42 h/km <sup>2</sup>	47%	3.8%	24 020 €/an	1 284 €/m <sup>2</sup>
Bouvancourt	174	12 km <sup>2</sup>	15 h/km <sup>2</sup>	50.6%	0.6%	26 320 €/an	1 434 €/m <sup>2</sup>
Berméricourt	266	8 km <sup>2</sup>	33 h/km <sup>2</sup>	44%	1.9%	25 900 €/an	2 257 €/m <sup>2</sup>
Loivre (1 avis)	1 442	10 km <sup>2</sup>	144 h/km <sup>2</sup>	49.1%	3.1%	26 610 €/an	2 366 €/m <sup>2</sup>
Condé-sur-Suipe	357	5 km <sup>2</sup>	71 h/km <sup>2</sup>	48.5%	3.9%	22 530 €/an	1 302 €/m <sup>2</sup>
Pouillon	529	2 km <sup>2</sup>	265 h/km <sup>2</sup>	51.4%	1.7%	28 880 €/an	1 812 €/m <sup>2</sup>
Thil	327	2 km <sup>2</sup>	164 h/km <sup>2</sup>	41.9%	2.8%	28 340 €/an	2 236 €/m <sup>2</sup>
Pévy	235	7 km <sup>2</sup>	34 h/km <sup>2</sup>	48.1%	2.6%	28 490 €/an	1 958 €/m <sup>2</sup>

bien-dans-ma-ville.fr



# **Vous aimez votre ville ? Notez-la !**

Et faites-nous part de vos remarques constructives



Avec

**BIEN** dans ma **VILLE** 