



Version web

# Ville de Corlay

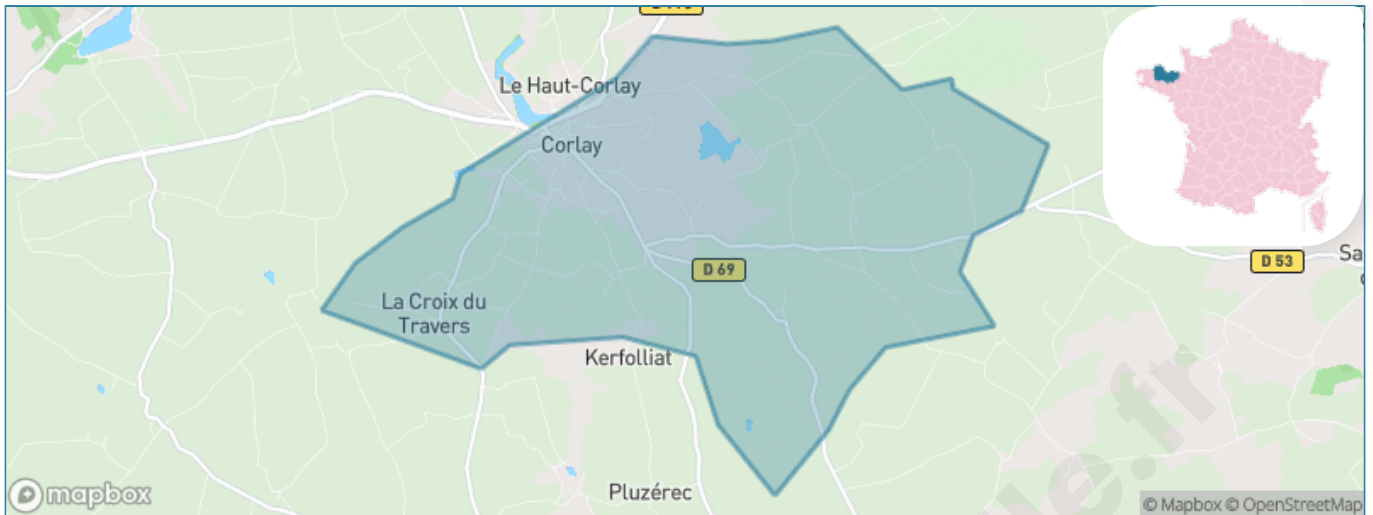
Présenté par

**BIEN** dans  
ma **VILLE** 

# Sommaire

|   |    |
|---|----|
| Situation géographique .....            | 3  |
| Statistiques sur la population .....    | 4  |
| Evolution du nombre d'habitants .....   | 4  |
| Tranche d'âge .....                     | 5  |
| 0-14 ans .....                          | 5  |
| 15-29 ans .....                         | 5  |
| 30-44 ans .....                         | 5  |
| 45-59 ans .....                         | 5  |
| 60-74 ans .....                         | 5  |
| 75-89 ans .....                         | 5  |
| 90 ans et + .....                       | 5  |
| Activité professionnelle .....          | 5  |
| Agriculteurs .....                      | 5  |
| Artisans, Commerçants .....             | 5  |
| Cadres et sup. ....                     | 5  |
| Professions intermédiaires .....        | 5  |
| Employé .....                           | 5  |
| Ouvrier .....                           | 5  |
| Retraité .....                          | 5  |
| Autres .....                            | 5  |
| Niveau de diplôme .....                 | 6  |
| Sans diplôme ou CEP .....               | 6  |
| Brevet, BEPC, DNB .....                 | 6  |
| CAP-BEP ou équivalent .....             | 6  |
| BAC ou équivalent .....                 | 6  |
| BAC+2 .....                             | 6  |
| BAC+3 ou +4 .....                       | 6  |
| BAC+5 ou plus .....                     | 6  |
| Composition des ménages .....           | 6  |
| Couple sans enfant .....                | 6  |
| Couple avec enfant(s) .....             | 6  |
| Famille monoparentale .....             | 6  |
| Colocation / Autre .....                | 6  |
| Personnes seules .....                  | 6  |
| Profil électoraux .....                 | 7  |
| Premier tour .....                      | 7  |
| Sécurité .....                          | 8  |
| Evolution du nombre d'infractions ..... | 8  |
| Pour comparer .....                     | 9  |
| Services à la population .....          | 10 |
| Commerce .....                          | 10 |
| Éducation .....                         | 10 |
| Villes autour de Corlay .....           | 11 |
| Avis sur la ville de Corlay .....       | 12 |
| Moyenne par critère .....               | 12 |
| Villes autour de Corlay .....           | 12 |
| Répartition des avis par note .....     | 12 |
| Répartition des avis par note .....     | 12 |

# Situation géographique



## i Informations clés

- **Région** : Bretagne
- **Département** : Côtes-d'armor
- **Code postal** : 22320
- **Superficie** : 13 km<sup>2</sup>



**Côtes d'Armor**  
le Département 

# Statistiques sur la population



Nombre d'habitants

**914**



Age moyen

**50 ans**



Pop active

**38.8%**



Taux chômage

**9.6%**



Pop densité

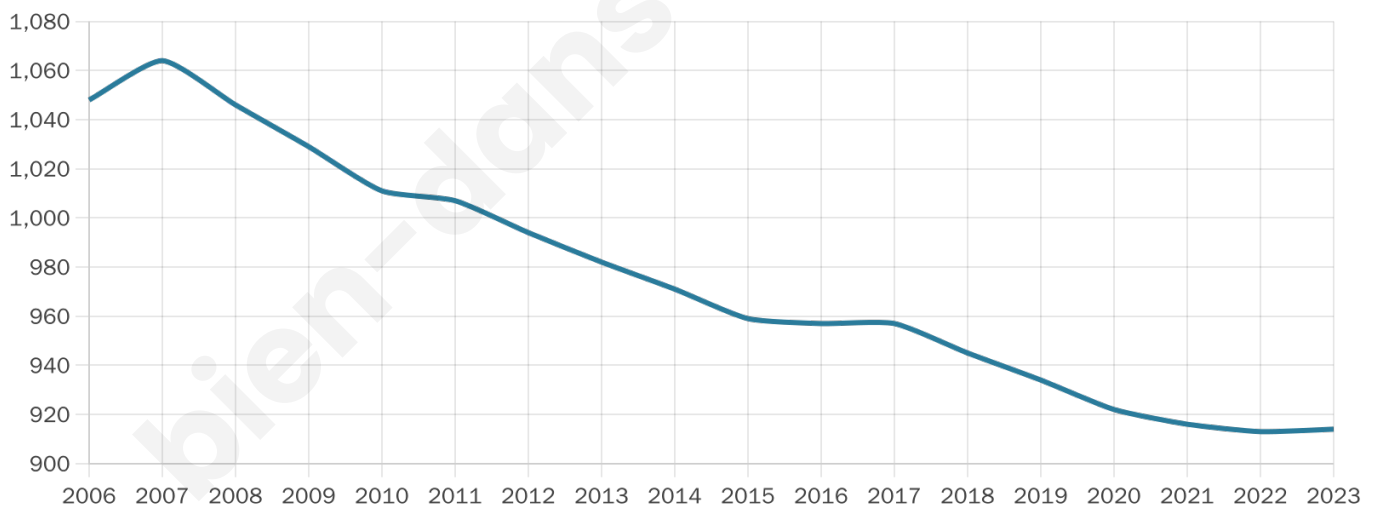
**70 h/km<sup>2</sup>**



Revenu moyen

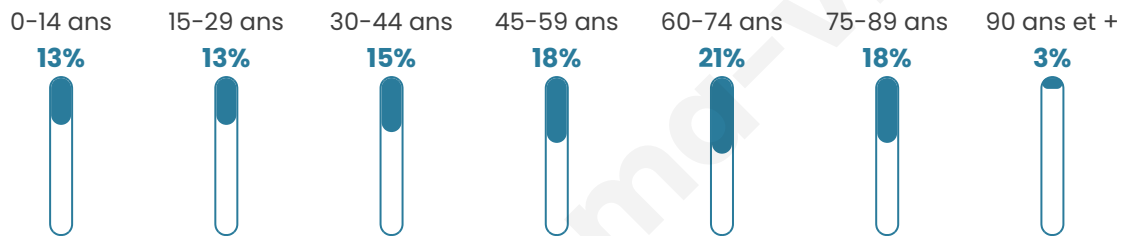
**20 600 €/an**

## Evolution du nombre d'habitants

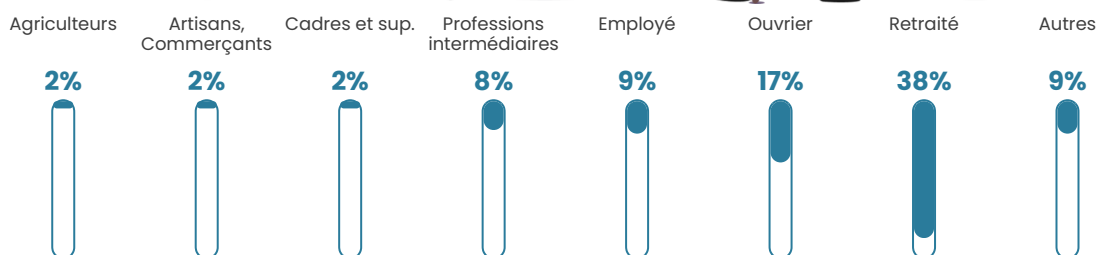


Sources : Institut national de la statistique et des études économiques (insee) selon Les dernières parutions officielles de 2024 portant sur les années 2020, 2021 et 2022.


## Tranche d'âge




## Activité professionnelle



## Niveau de diplôme















## Composition des ménages





# Profils électoraux

## Premier tour

|   |                           |         |
|---|---------------------------|---------|
|    | Emmanuel<br>MACRON        | 30.39 % |
|    | Marine LE PEN             | 24.73 % |
|    | Jean-Luc<br>MÉLENCHON     | 17.14 % |
|    | Valérie PÉCRESSÉ          | 4.95 %  |
|    | Éric ZEMMOUR              | 4.77 %  |
|   | Fabien ROUSSEL            | 3.89 %  |
|  | Anne HIDALGO              | 3.71 %  |
|  | Jean LASSALLE             | 3.53 %  |
|  | Yannick JADOT             | 3.18 %  |
|  | Nathalie ARTHAUD          | 1.77 %  |
|  | Nicolas DUPONT-<br>AIGNAN | 1.06 %  |
|  | Philippe POUTOU           | 0.88 %  |

## Second tour

|   |                    |         |
|---|--------------------|---------|
|  | Emmanuel<br>MACRON | 57,45 % |
|  | Marine LE PEN      | 42,55 % |

### 746 inscrits

Participation : 82.31%

Votes blancs : 6.51%

Votes nuls : 3.91%

### 746 inscrits

Participation : 78.42%

Votes blancs : 1.88%

Votes nuls : 1.37%

# Sécurité



Agressions physiques / sexuelles

0



Cambriolages

0



Vols / dégradations

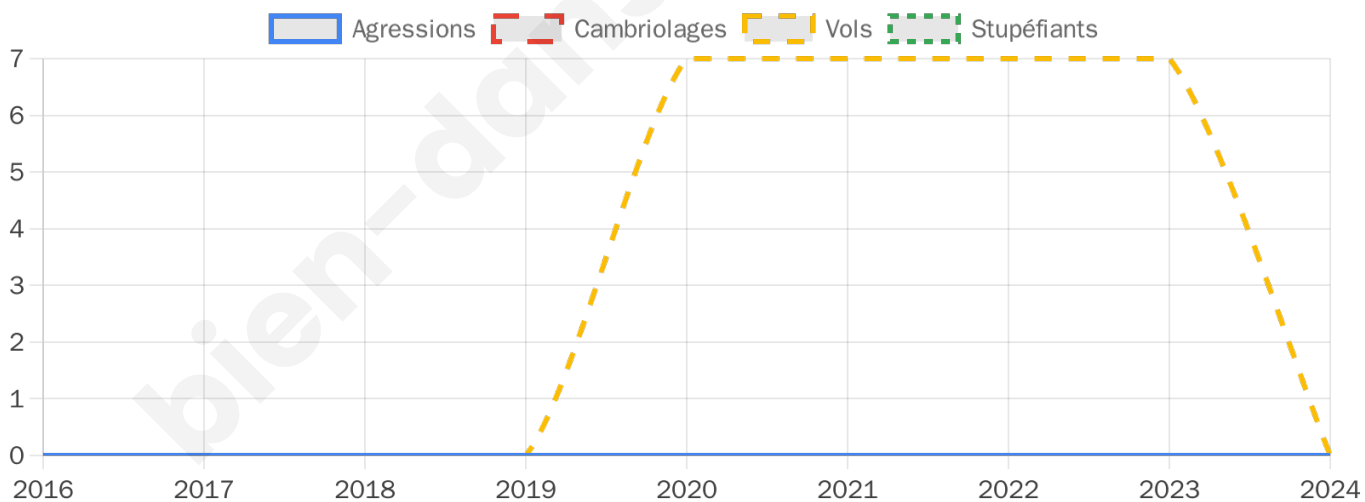
0



Stupéfiants

0

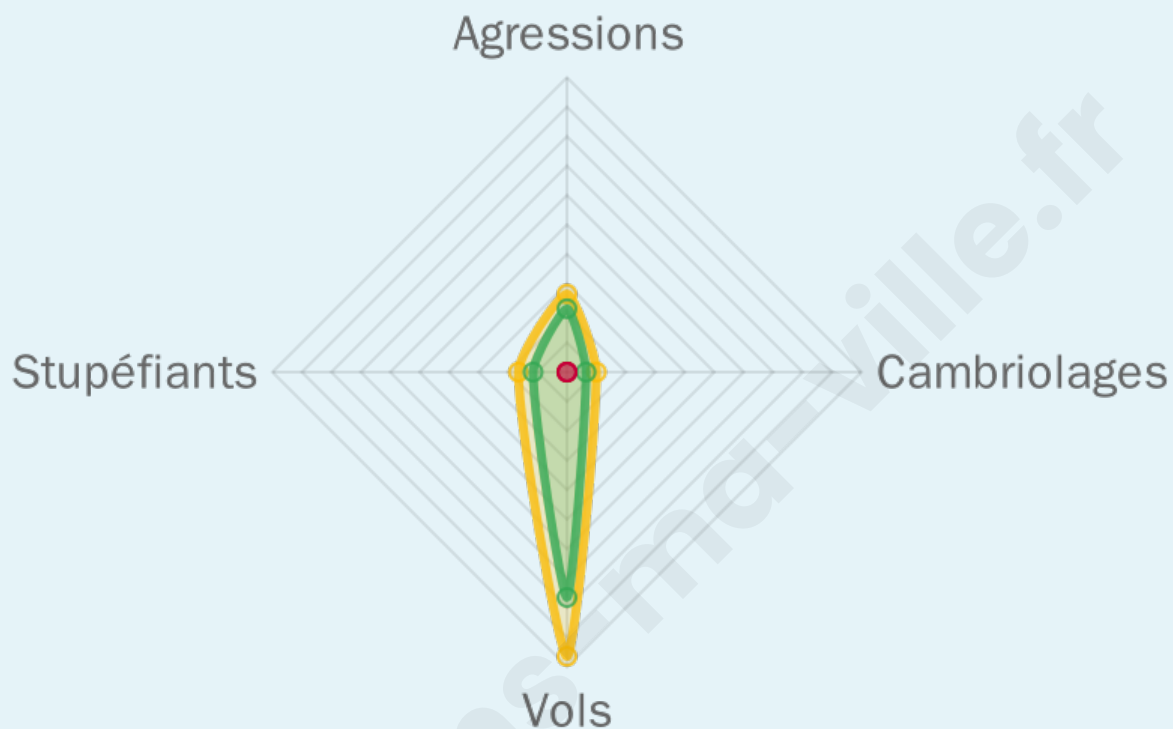
## Evolution du nombre d'infractions



## Pour comparer

(en proportion du nombre d'habitants)

■ Ville ■ Département ■ Région



Sources : Bases statistiques communale, départementale et régionale de la délinquance enregistrée par la police et la gendarmerie nationales selon les dernières parutions officielles de 2025 portant sur l'année 2024 ([data.gouv](https://data.gouv.fr)).

Agressions physiques / sexuelles : Violences sexuelles, coups et blessures volontaires intrafamiliaux, coups et blessures volontaires, autres coups, blessures volontaires et vols violents sans arme.

Cambriolages : Cambriolages de logements.

Vols : Vols avec armes, vols d'accessoires sur véhicules, vols dans les véhicules, vols de véhicules, vols sans violence contre des personnes, destructions, dégradations volontaires et escroqueries.

Stupéfiants : Trafic de stupéfiants dont (AFD) et usage de stupéfiants.

# Services à la population



## Commerce

|                    |  |
|--------------------|--|
| Hypermarché        | X <a href="#">Saint-Brandan</a> 16km         |
| Supermarché        | 1  |
| Superette          | 2  |
| Boulangerie        | X <a href="#">Plussulien</a> 4km             |
| Boucherie          | X <a href="#">Le Haut-Corlay</a> 1km         |
| Restaurant         | 2  |
| Garage             | 1  |
| Station-service    | 1  |
| Banque             | 2  |
| La poste           | X <a href="#">Le Haut-Corlay</a> 1km         |
| Coiffeur           | 2  |
| Tabac              | X <a href="#">Saint-Nicolas-du-Pélem</a> 8km |
| Bars / discothèque | 1  |
| Bibliothèque       | X <a href="#">Cohiniac</a> 17km              |
| Cinéma             | X <a href="#">Quintin</a> 14km               |
| Vétérinaire        | 2  |



## Santé

|                                  |  |
|----------------------------------|--|
| Pharmacie                        | 1  |
| Hôpital                          | X <a href="#">Quintin</a> 14km               |
| Laboratoire d'analyses médicales | X <a href="#">Quintin</a> 14km               |
| Etablissement pour handicapé     | X <a href="#">Gouarec</a> 14km               |
| EHPA                             | 1  |
| Médecin                          | 2  |
| Dentiste                         | 2  |
| Chirurgien                       | X <a href="#">Noyal-Pontivy</a> 26km         |
| Dermatologue                     | X <a href="#">Loudéac</a> 27km               |
| Anesthésiste                     | X <a href="#">Saint-Brieuc</a> 30km          |
| Gastro-entérologue               | X <a href="#">Noyal-Pontivy</a> 26km         |
| Gynécologue                      | X <a href="#">Pabu</a> 29km                  |
| Cancérologue                     | X <a href="#">Plérin</a> 32km                |
| Neurologue                       | X <a href="#">Saint-Brieuc</a> 30km          |
| Ophtalmologue                    | X <a href="#">Loudéac</a> 26km               |
| ORL                              | X <a href="#">Noyal-Pontivy</a> 26km         |
| Cardiologue                      | X <a href="#">Noyal-Pontivy</a> 26km         |
| Pédiatre                         | X <a href="#">Plouguernevel</a> 18km         |
| Pneumologue                      | X <a href="#">Noyal-Pontivy</a> 26km         |
| Psychologue                      | X <a href="#">Pontivy</a> 29km               |
| Radiologue                       | X <a href="#">Châtelaudren-Plouagat</a> 25km |
| Rhumatologue                     | X <a href="#">Saint-Brieuc</a> 31km          |
| Sage-femme                       | X <a href="#">Quintin</a> 14km               |



## Éducation

|                         |  |
|-------------------------|--|
| Crèche                  | X <a href="#">Saint-Gilles-Pligeaux</a> 8km  |
| Ecole maternelle Public | X <a href="#">Saint-Mayeux</a> 8km           |
| Ecole maternelle Privé  | X <a href="#">Landivisiau</a> 78km           |
| Ecole primaire Public   | 1  |
| Ecole primaire Privé    | 1  |
| Collège Public          | X <a href="#">Saint-Nicolas-du-Pélem</a> 8km |
| Collège Privé           | X <a href="#">Guerlédan</a> 14km             |
| Lycée Public            | X <a href="#">Quintin</a> 14km               |
| Lycée Privé             | X <a href="#">Quintin</a> 14km               |

Sources : Base Sirene des entreprises et de leurs établissements selon les dernières parutions officielles de 2025 portant sur l'année 2024 ([data.gouv](#)). Liste, localisation et tarifs des professionnels de santé selon les dernières parutions officielles de 2025 portant sur l'année 2024 ([opendatasoft](#)) et FINISS Extraction du Fichier des établissements selon les dernières parutions officielles de 2025 portant sur l'année 2024 ([data.gouv](#)). Adresse et géolocalisation des établissements d'enseignement du premier et second degrés selon les dernières parutions officielles de 2025 portant sur l'année 2024 ([data.education.gouv](#))

## Villes autour de Corlay

| Ville                   | Habitants | Superficie         | Pop densité          | Pop active | Taux chômage | Revenu moyen | Prix immobilier        |
|-------------------------|-----------|--------------------|----------------------|------------|--------------|--------------|------------------------|
| Le Haut-Corlay          | 658       | 25 km <sup>2</sup> | 26 h/km <sup>2</sup> | 43.6%      | 4%           | 20 910 €/an  | 1 094 €/m <sup>2</sup> |
| Canihuel                | 350       | 32 km <sup>2</sup> | 11 h/km <sup>2</sup> | 46.9%      | 4.9%         | 19 910 €/an  | 562 €/m <sup>2</sup>   |
| Plussulien (1 avis)     | 520       | 22 km <sup>2</sup> | 24 h/km <sup>2</sup> | 38.7%      | 4.2%         | 20 890 €/an  | 743 €/m <sup>2</sup>   |
| La Harmoye              | 386       | 17 km <sup>2</sup> | 23 h/km <sup>2</sup> | 49.2%      | 6%           | 21 700 €/an  | 1 045 €/m <sup>2</sup> |
| Saint-Igeaux            | 126       | 12 km <sup>2</sup> | 11 h/km <sup>2</sup> | 39.7%      | 3.2%         | 20 830 €/an  | 775 €/m <sup>2</sup>   |
| Saint-Martin-des-Prés   | 319       | 20 km <sup>2</sup> | 16 h/km <sup>2</sup> | 47.3%      | 3.8%         | 19 340 €/an  | 1 123 €/m <sup>2</sup> |
| Saint-Gilles-Pligeaux   | 307       | 19 km <sup>2</sup> | 16 h/km <sup>2</sup> | 39.1%      | 4.9%         | 18 720 €/an  | 627 €/m <sup>2</sup>   |
| Le Vieux-Bourg (1 avis) | 742       | 25 km <sup>2</sup> | 30 h/km <sup>2</sup> | 48.2%      | 4.2%         | 21 930 €/an  | 1 211 €/m <sup>2</sup> |
| Saint-Mayeux (2 avis)   | 454       | 30 km <sup>2</sup> | 15 h/km <sup>2</sup> | 42.7%      | 5.5%         | 19 190 €/an  | 700 €/m <sup>2</sup>   |
| Le Bodéo                | 186       | 10 km <sup>2</sup> | 19 h/km <sup>2</sup> | 38.7%      | 3.2%         | 20 680 €/an  | 886 €/m <sup>2</sup>   |
| Saint-Nicolas-du-Pélem  | 1 523     | 41 km <sup>2</sup> | 37 h/km <sup>2</sup> | 41.2%      | 5.3%         | 20 940 €/an  | 874 €/m <sup>2</sup>   |
| Sainte-Tréphine         | 189       | 12 km <sup>2</sup> | 16 h/km <sup>2</sup> | 47.6%      | 5.3%         | 21 990 €/an  | 1 671 €/m <sup>2</sup> |
| Saint-Bihy              | 267       | 8 km <sup>2</sup>  | 33 h/km <sup>2</sup> | 46.4%      | 3.7%         | 23 180 €/an  | 759 €/m <sup>2</sup>   |
| Kerpert                 | 268       | 21 km <sup>2</sup> | 13 h/km <sup>2</sup> | 35.4%      | 6%           | 19 180 €/an  | 403 €/m <sup>2</sup>   |
| Bon Repos sur Blavet    | 1 248     | 53 km <sup>2</sup> | 24 h/km <sup>2</sup> | 37.4%      | 4%           | 21 070 €/an  | 909 €/m <sup>2</sup>   |

# Avis sur la ville de Corlay



## Moyenne par critère



## Villes autour de Corlay

| Ville                   | Note globale | Sécurité   | Éducation  | Sport Loisir | Environnement | Vie pratique |
|-------------------------|--------------|------------|------------|--------------|---------------|--------------|
| Le Haut-Corlay          | -            | -          | -          | -            | -             | -            |
| Canihuel                | -            | -          | -          | -            | -             | -            |
| Plussulien (1 avis)     | 2.8          | <b>4.0</b> | 3.0        | 2.0          | 3.0           | 2.0          |
| La Harmoye              | -            | -          | -          | -            | -             | -            |
| Saint-Igeaux            | -            | -          | -          | -            | -             | -            |
| Saint-Martin-des-Prés   | -            | -          | -          | -            | -             | -            |
| Saint-Gilles-Pligeaux   | -            | -          | -          | -            | -             | -            |
| Le Vieux-Bourg (1 avis) | 3.6          | <b>5.0</b> | <b>4.0</b> | 2.0          | <b>4.0</b>    | 3.0          |
| Saint-Mayeux (2 avis)   | <b>1.5</b>   | 3.5        | 2.0        | <b>0.0</b>   | <b>0.0</b>    | 2.0          |
| Le Bodéo                | -            | -          | -          | -            | -             | -            |
| Saint-Nicolas-du-Pélem  | -            | -          | -          | -            | -             | -            |
| Sainte-Tréphine         | -            | -          | -          | -            | -             | -            |
| Saint-Bihy              | -            | -          | -          | -            | -             | -            |
| Kerpert                 | -            | -          | -          | -            | -             | -            |
| Bon Repos sur Blavet    | -            | -          | -          | -            | -             | -            |



# **Vous aimez votre ville ? Notez-la !**

Et faites-nous part de vos remarques constructives



Avec

**BIEN** dans ma **VILLE** 