



Version web

Ville de Cordemais

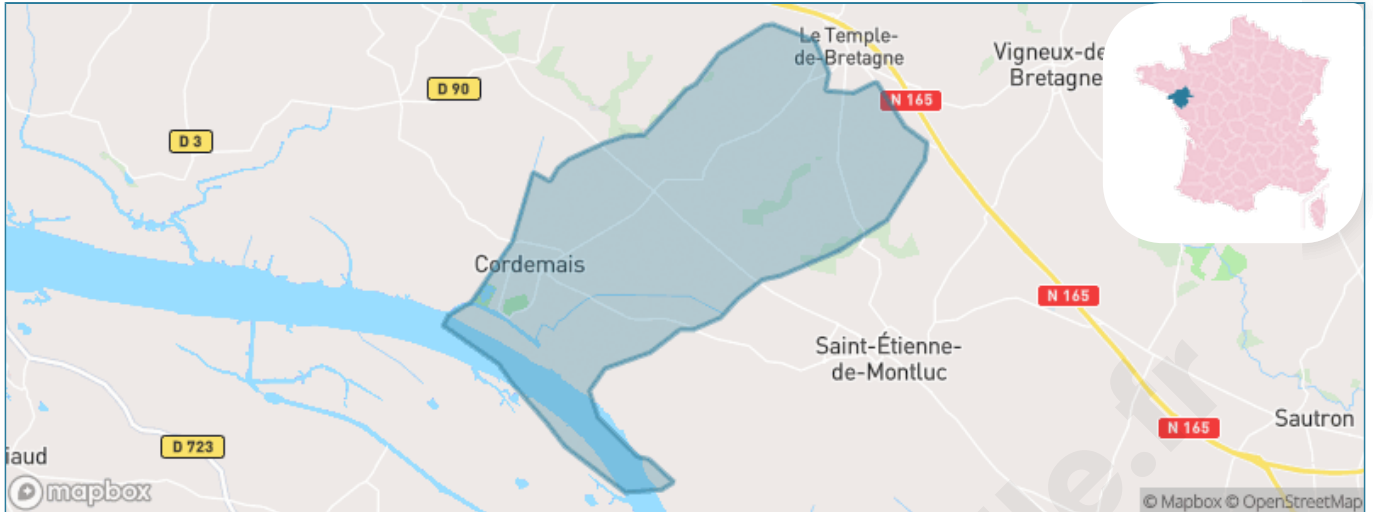
Présenté par

BIEN dans
ma **VILLE** 

Sommaire

Situation géographique	3
Statistiques sur la population	4
Evolution du nombre d'habitants	4
Tranche d'âge	5
0-14 ans	5
15-29 ans	5
30-44 ans	5
45-59 ans	5
60-74 ans	5
75-89 ans	5
90 ans et +	5
Activité professionnelle	5
Agriculteurs	5
Artisans, Commerçants	5
Cadres et sup.	5
Professions intermédiaires	5
Employé	5
Ouvrier	5
Retraité	5
Autres	5
Niveau de diplôme	6
Sans diplôme ou CEP	6
Brevet, BEPC, DNB	6
CAP-BEP ou équivalent	6
BAC ou équivalent	6
BAC+2	6
BAC+3 ou +4	6
BAC+5 ou plus	6
Composition des ménages	6
Couple sans enfant	6
Couple avec enfant(s)	6
Famille monoparentale	6
Colocation / Autre	6
Personnes seules	6
Profil électoraux	7
Premier tour	7
Sécurité	8
Evolution du nombre d'infractions	8
Pour comparer	9
Services à la population	10
Commerce	10
Éducation	10
Villes autour de Cordemais	11
Avis sur la ville de Cordemais	12
Moyenne par critère	12
Villes autour de Cordemais	12
Répartition des avis par note	12
Répartition des avis par note	12

Situation géographique



i Informations clés

- **Région** : Pays de la Loire
- **Département** : Loire-Atlantique
- **Code postal** : 44360
- **Superficie** : 37 km²



Statistiques sur la population



Nombre d'habitants

4 012



Age moyen

37 ans



Pop active

49%



Taux chômage

4.2%



Pop densité

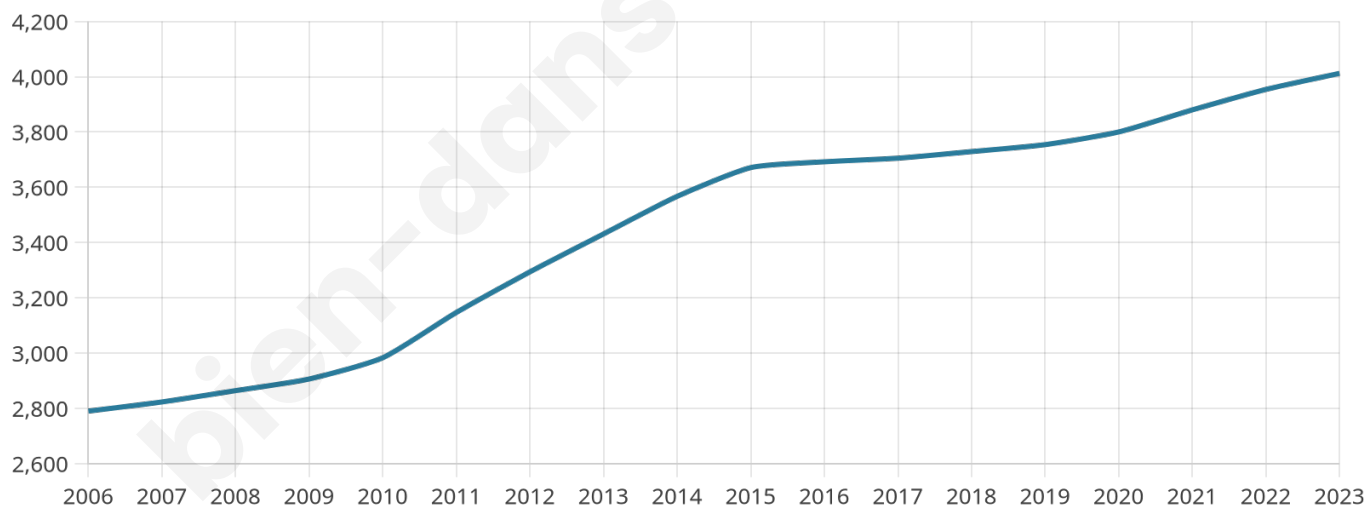
108 h/km²



Revenu moyen

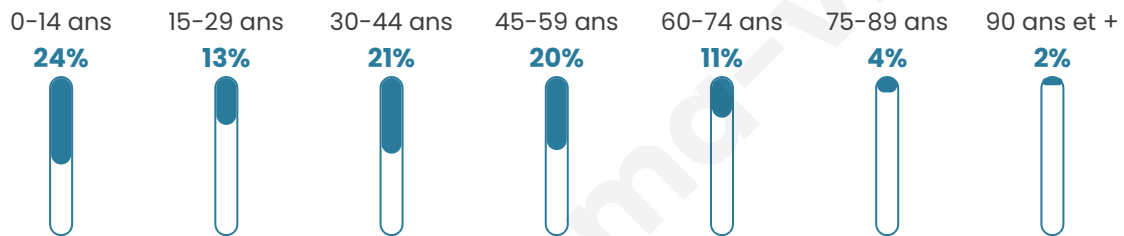
24 590 €/an

Evolution du nombre d'habitants

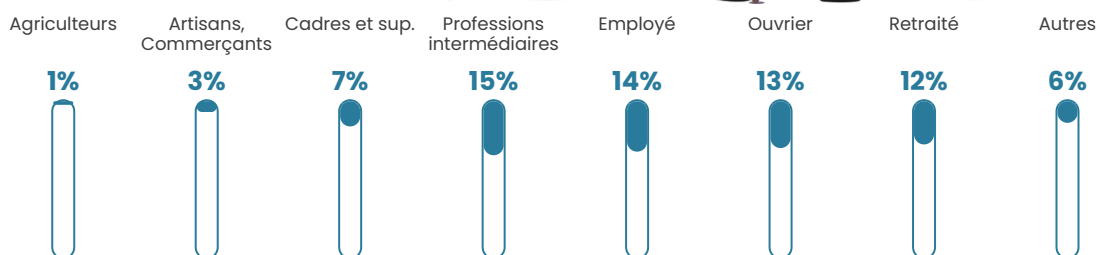


Sources : Institut national de la statistique et des études économiques (insee) selon Les dernières parutions officielles de 2024 portant sur les années 2020, 2021 et 2022.


Tranche d'âge




Activité professionnelle



Niveau de diplôme















Composition des ménages



Profils électoraux

Premier tour

	Emmanuel MACRON	30.09 %
	Marine LE PEN	26.80 %
	Jean-Luc MÉLENCHON	19.09 %
	Yannick JADOT	5.48 %
	Éric ZEMMOUR	4.43 %
	Fabien ROUSSEL	3.11 %
	Jean LASSALLE	2.83 %
	Valérie PÉCRESSE	2.79 %
	Nicolas DUPONT- AIGNAN	2.05 %
	Anne HIDALGO	1.87 %
	Nathalie ARTHAUD	0.78 %
	Philippe POUTOU	0.68 %



2 847 inscrits

Participation : 78.68%

Votes blancs : 1.47%

Votes nuls : 0.76%

Second tour

	Emmanuel MACRON	59,15 %
	Marine LE PEN	40,85 %

2 847 inscrits

Participation : 79.45%

Votes blancs : 6.98%

Votes nuls : 1.9%

Sécurité



Agressions physiques / sexuelles

7



Cambriolages

30



Vols / dégradations

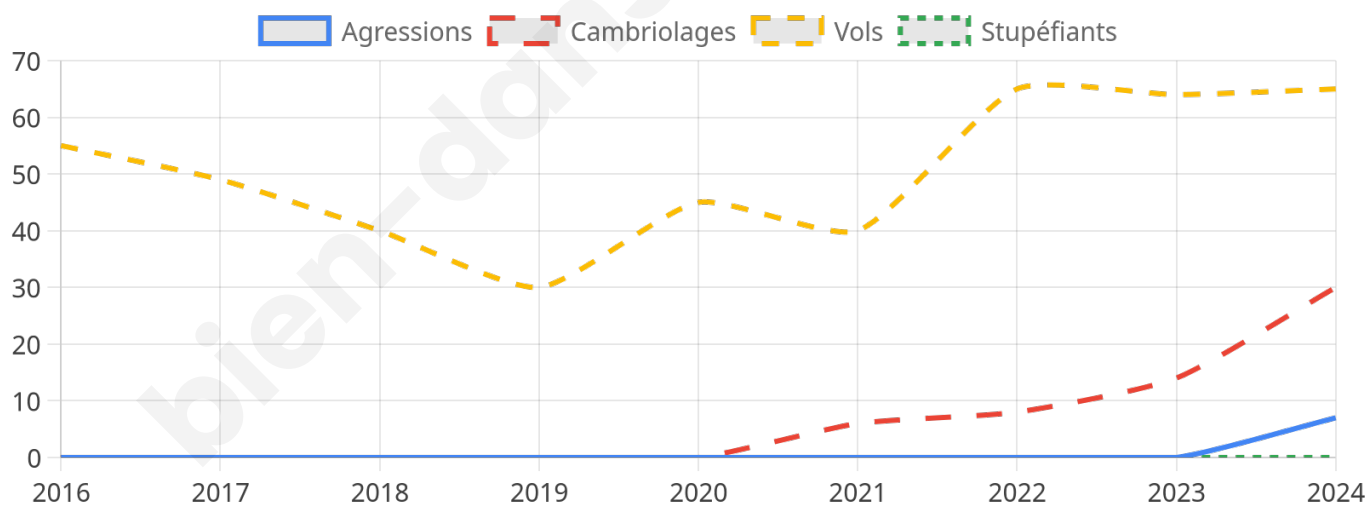
65



Stupéfiants

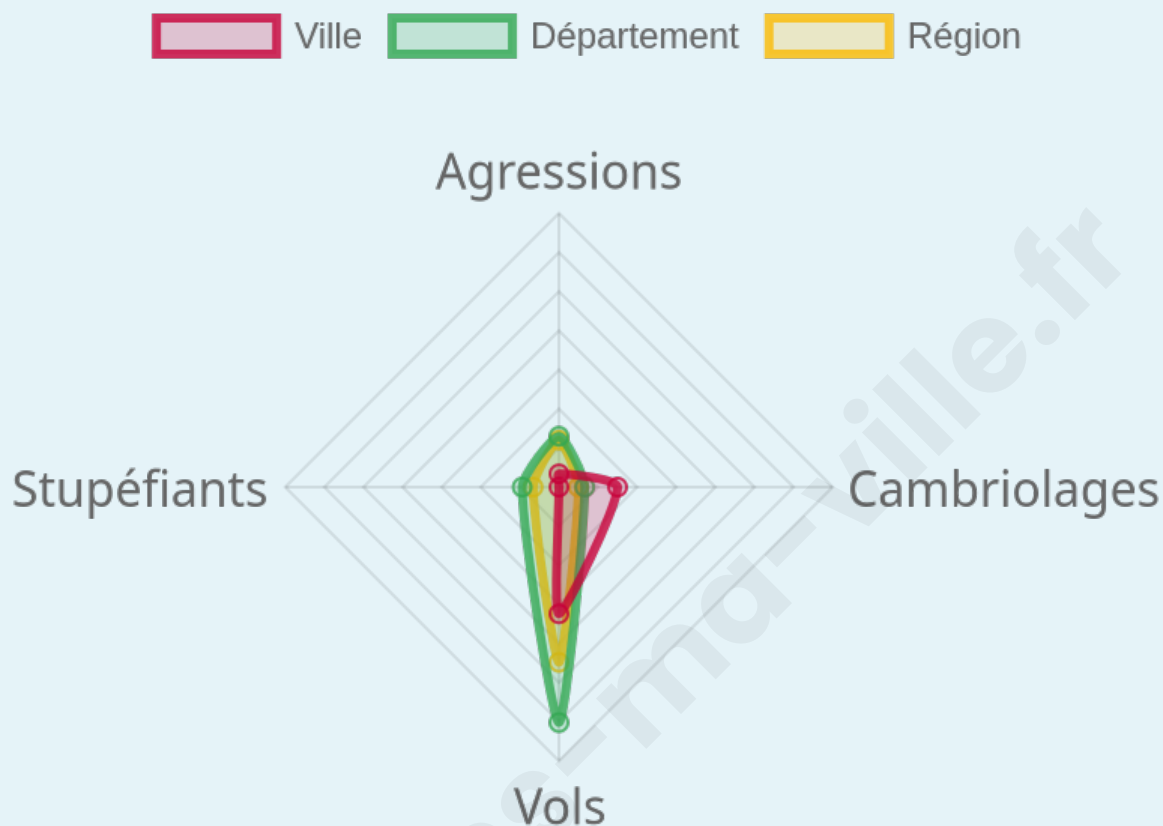
0

Evolution du nombre d'infractions



Pour comparer

(en proportion du nombre d'habitants)



Sources : Bases statistiques communale, départementale et régionale de la délinquance enregistrée par la police et la gendarmerie nationales selon les dernières parutions officielles de 2025 portant sur l'année 2024 ([data.gouv](https://data.gouv.fr)).

Agressions physiques / sexuelles : Violences sexuelles, coups et blessures volontaires intrafamiliaux, coups et blessures volontaires, autres coups, blessures volontaires et vols violents sans arme.

Cambriolages : Cambriolages de logements.

Vols : Vols avec armes, vols d'accessoires sur véhicules, vols dans les véhicules, vols de véhicules, vols sans violence contre des personnes, destructions, dégradations volontaires et escroqueries.

Stupéfiants : Trafic de stupéfiants dont (AFD) et usage de stupéfiants.

Services à la population



Commerce

Hypermarché	X <u>Saint-Étienne-de-Montluc</u> 8km
Supermarché	X <u>Malville</u> 9km
Superette	2
Boulangerie	2
Boucherie	X <u>Saint-Étienne-de-Montluc</u> 8km
Restaurant	1
Garage	6
Station-service	X <u>Saint-Étienne-de-Montluc</u> 8km
Banque	1
La poste	X <u>Saint-Étienne-de-Montluc</u> 4km
Coiffeur	2
Tabac	X <u>Savenay</u> 10km
Bars / discothèque	2
Bibliothèque	X <u>Le Pellerin</u> 14km
Cinéma	X <u>Savenay</u> 10km
Vétérinaire	X <u>Bouée</u> 5km



Santé

Pharmacie	1
Hôpital	X <u>Saint-Herblain</u> 19km
Laboratoire d'analyses médicales	X <u>Saint-Étienne-de-Montluc</u> 8km
Etablissement pour handicapé	X <u>Frossay</u> 6km
EHPA	1
Médecin	2
Dentiste	1
Chirurgien	X <u>Saint-Herblain</u> 20km
Dermatologue	X <u>Saint-Étienne-de-Montluc</u> 8km
Anesthésiste	X <u>Saint-Herblain</u> 20km
Gastro-entérologue	X <u>Saint-Herblain</u> 21km
Gynécologue	X <u>Saint-Herblain</u> 21km
Cancérologue	X <u>Nantes</u> 27km
Neurologue	X <u>Saint-Herblain</u> 21km
Ophtalmologue	X <u>Saint-Étienne-de-Montluc</u> 7km
ORL	X <u>Sautron</u> 16km
Cardiologue	X <u>Savenay</u> 9km
Pédiatre	X <u>Indre</u> 19km
Pneumologue	X <u>Saint-Herblain</u> 21km
Psychologue	X <u>Saint-Herblain</u> 21km
Radiologue	X <u>La Montagne</u> 20km
Rhumatologue	X <u>Saint-Herblain</u> 20km
Sage-femme	1



Éducation

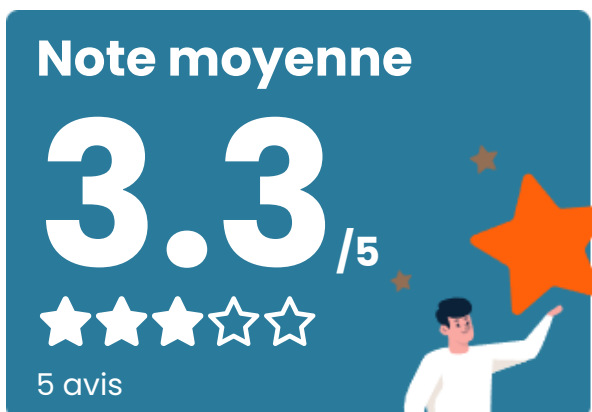
Crèche	3
Ecole maternelle Public	X <u>Saint-Étienne-de-Montluc</u> 7km
Ecole maternelle Privé	X <u>Prinquiau</u> 13km
Ecole primaire Public	1
Ecole primaire Privé	1
Collège Public	1
Collège Privé	X <u>Savenay</u> 10km
Lycée Public	X <u>Savenay</u> 10km
Lycée Privé	X <u>Savenay</u> 11km

Sources : Base Sirene des entreprises et de leurs établissements selon les dernières parutions officielles de 2025 portant sur l'année 2024 ([data.gouv](https://data.gouv.fr)). Liste, localisation et tarifs des professionnels de santé selon les dernières parutions officielles de 2025 portant sur l'année 2024 ([opendatasoft](https://opendatasoft.com)) et FINISS Extraction du Fichier des établissements selon les dernières parutions officielles de 2025 portant sur l'année 2024 ([data.gouv](https://data.gouv.fr)). Adresse et géolocalisation des établissements d'enseignement du premier et second degrés selon les dernières parutions officielles de 2025 portant sur l'année 2024 ([data.education.gouv](https://data.education.gouv.fr))

Villes autour de Cordemais

Ville	Habitants	Superficie	Pop densité	Pop active	Taux chômage	Revenu moyen	Prix immobilier
Bouée	1 097	21 km ²	52 h/km ²	50.2%	2.2%	23 840 €/an	2 025 €/m ²
Frossay (2 avis)	3 307	57 km ²	58 h/km ²	46.2%	4.1%	22 520 €/an	1 844 €/m ²
Lavau-sur-Loire (2 avis)	773	16 km ²	48 h/km ²	50.6%	3%	23 920 €/an	1 771 €/m ²
Saint-Étienne-de-Montluc (21 avis)	7 780	57 km ²	136 h/km ²	48%	2.9%	26 740 €/an	2 635 €/m ²
Le Temple-de-Bretagne (2 avis)	1 975	1 km ²	1 975 h/km ²	52.2%	3%	24 610 €/an	2 070 €/m ²
Vue (2 avis)	1 753	19 km ²	92 h/km ²	52.8%	3.9%	23 690 €/an	2 078 €/m ²
Malville (7 avis)	3 752	31 km ²	121 h/km ²	49.7%	2.7%	25 080 €/an	2 106 €/m ²
Savenay (17 avis)	9 543	26 km ²	367 h/km ²	47%	3.9%	24 840 €/an	2 158 €/m ²
Saint-Viaud (1 avis)	2 929	32 km ²	92 h/km ²	46.8%	4.2%	22 650 €/an	1 869 €/m ²
Rouans (2 avis)	3 301	37 km ²	89 h/km ²	49.6%	2.3%	23 910 €/an	2 089 €/m ²
La Chapelle-Launay (3 avis)	3 270	24 km ²	136 h/km ²	49.4%	2.6%	25 340 €/an	1 925 €/m ²
Paimboeuf (2 avis)	3 045	2 km ²	1 523 h/km ²	43.3%	5.2%	20 790 €/an	1 673 €/m ²
Vigneux-de-Bretagne (8 avis)	6 692	54 km ²	124 h/km ²	50.1%	2.3%	28 250 €/an	2 256 €/m ²
Cheix-en-Retz (4 avis)	1 182	8 km ²	148 h/km ²	53.6%	3%	24 590 €/an	2 510 €/m ²
Corsept (2 avis)	2 594	23 km ²	113 h/km ²	51%	4.2%	24 200 €/an	2 208 €/m ²

Avis sur la ville de Cordemais



Moyenne par critère



Villes autour de Cordemais

Ville	Note globale	Sécurité	Éducation	Sport Loisir	Environnement	Vie pratique
Bouée	-	-	-	-	-	-
Frossay (2 avis)	3.9	3.5	4.0	3.5	4.5	4.0
Lavau-sur-Loire (2 avis)	2.7	3.5	3.5	1.0	3.5	2.0
Saint-Étienne-de-Montluc (21 avis)	4.4	4.5	4.3	4.5	4.6	4.0
Le Temple-de-Bretagne (2 avis)	3.4	4.5	3.5	3.5	3.0	2.5
Vue (2 avis)	3.7	4.0	3.5	3.5	4.5	3.0
Malville (7 avis)	2.8	3.6	2.7	1.7	3.3	2.6
Savenay (17 avis)	3.7	3.4	3.8	3.7	3.8	3.9
Saint-Viaud (1 avis)	2.6	1.0	3.0	4.0	4.0	1.0
Rouans (2 avis)	2.7	3.0	2.5	3.0	3.5	1.5
La Chapelle-Launay (3 avis)	3.9	4.7	3.7	3.3	4.7	3.3
Paimboeuf (2 avis)	3.1	3.0	3.0	3.0	3.5	3.0
Vigneux-de-Bretagne (8 avis)	4.2	4.3	4.0	4.1	4.8	3.9
Cheix-en-Retz (4 avis)	3.3	3.8	3.8	3.0	3.3	2.8
Corsept (2 avis)	3.6	3.5	3.5	3.5	4.0	3.5



Vous aimez votre ville ? Notez-la !

Et faites-nous part de vos remarques constructives



Avec

BIEN dans ma **VILLE** 