



Version web

Ville de Corcoué-sur-Logne

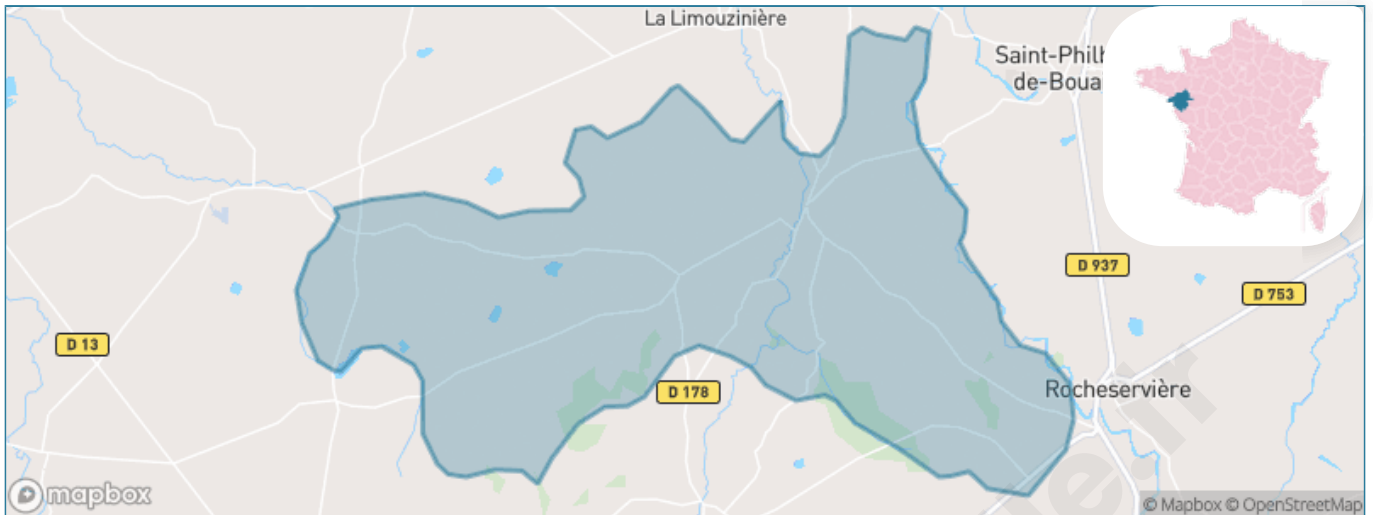
Présenté par

BIEN dans ma **VILLE** 

Sommaire

| | |
|--|----|
| Situation géographique | 3 |
| Statistiques sur la population | 4 |
| Evolution du nombre d'habitants | 4 |
| Tranche d'âge | 5 |
| 0-14 ans | 5 |
| 15-29 ans | 5 |
| 30-44 ans | 5 |
| 45-59 ans | 5 |
| 60-74 ans | 5 |
| 75-89 ans | 5 |
| 90 ans et + | 5 |
| Activité professionnelle | 5 |
| Agriculteurs | 5 |
| Artisans, Commerçants | 5 |
| Cadres et sup. | 5 |
| Professions intermédiaires | 5 |
| Employé | 5 |
| Ouvrier | 5 |
| Retraité | 5 |
| Autres | 5 |
| Niveau de diplôme | 6 |
| Sans diplôme ou CEP | 6 |
| Brevet, BEPC, DNB | 6 |
| CAP-BEP ou équivalent | 6 |
| BAC ou équivalent | 6 |
| BAC+2 | 6 |
| BAC+3 ou +4 | 6 |
| BAC+5 ou plus | 6 |
| Composition des ménages | 6 |
| Couple sans enfant | 6 |
| Couple avec enfant(s) | 6 |
| Famille monoparentale | 6 |
| Colocation / Autre | 6 |
| Personnes seules | 6 |
| Profils électoraux | 7 |
| Premier tour | 7 |
| Sécurité | 8 |
| Evolution du nombre d'infractions | 8 |
| Pour comparer | 9 |
| Services à la population | 10 |
| Commerce | 10 |
| Éducation | 10 |
| Villes autour de Corcoué-sur-Logne | 11 |

Situation géographique



i Informations clés

- **Région** : Pays de la Loire
- **Département** : Loire-Atlantique
- **Code postal** : 44650
- **Superficie** : 50 km²



Statistiques sur la population



Nombre d'habitants

3 265



Age moyen

38 ans



Pop active

47.1%



Taux chômage

5.4%



Pop densité

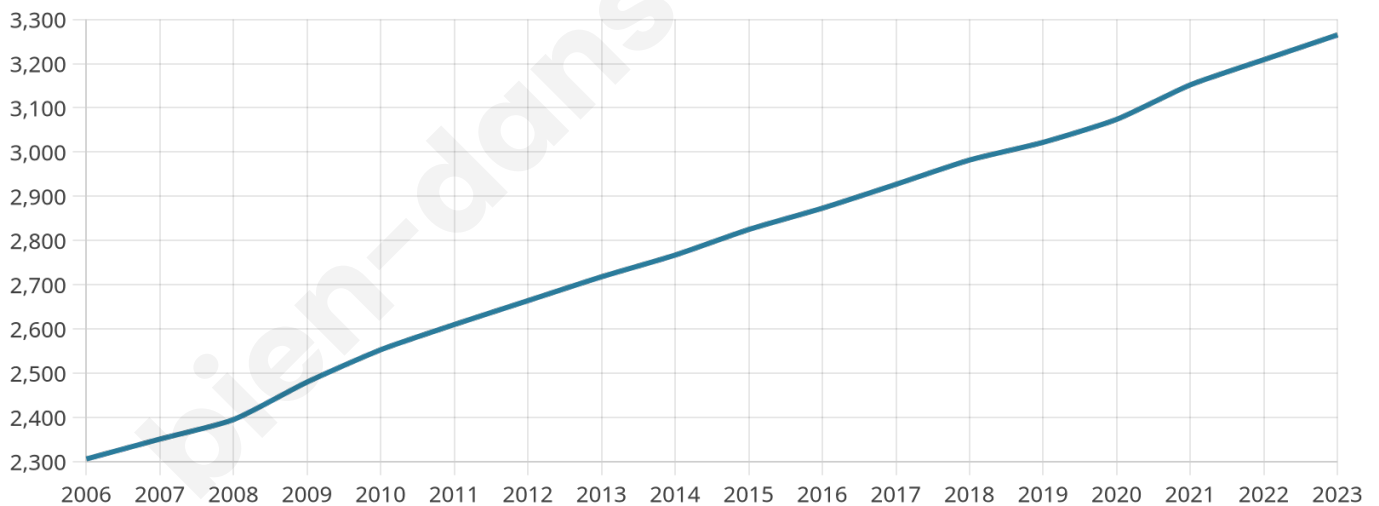
65 h/km²



Revenu moyen

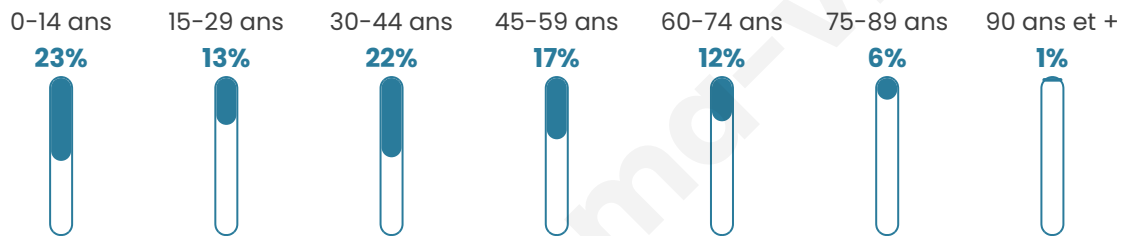
21 980 €/an

Evolution du nombre d'habitants

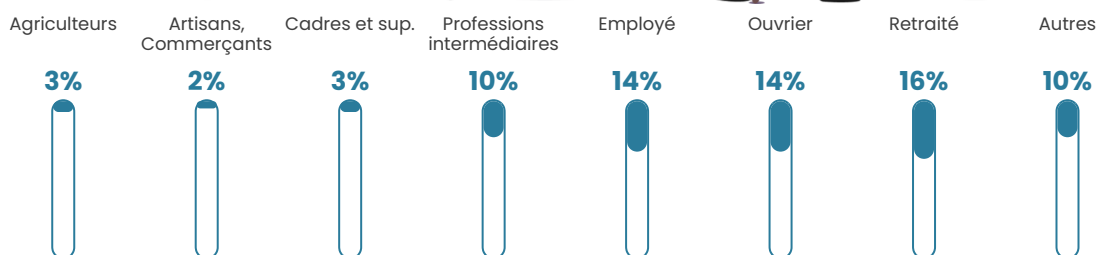


Sources : Institut national de la statistique et des études économiques (insee) selon Les dernières parutions officielles de 2024 portant sur les années 2020, 2021 et 2022.

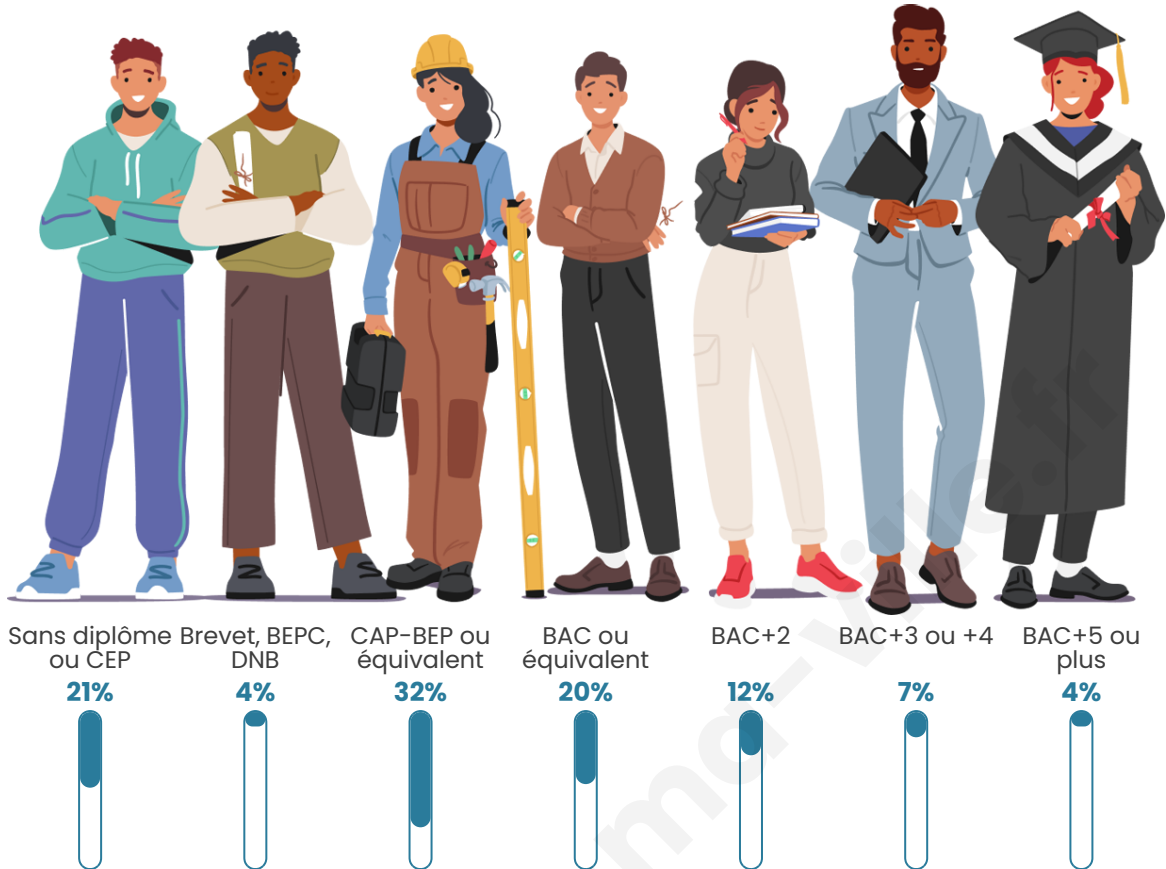
Tranche d'âge




Activité professionnelle



Niveau de diplôme





Composition des ménages



Profils électoraux

Premier tour

| | | |
|---|-----------------------|---------|
|  | Emmanuel MACRON | 29.49 % |
|  | Jean-Luc MÉLENCHON | 23.79 % |
|  | Marine LE PEN | 23.30 % |
|  | Éric ZEMMOUR | 4.72 % |
|  | Yannick JADOT | 4.60 % |
|  | Valérie PÉCRESE | 4.11 % |
|  | Jean LASSALLE | 2.45 % |
|  | Fabien ROUSSEL | 2.15 % |
|  | Nicolas DUPONT-AIGNAN | 2.08 % |
|  | Anne HIDALGO | 1.35 % |
|  | Philippe POUTOU | 1.23 % |
|  | Nathalie ARTHAUD | 0.74 % |



2 179 inscrits

Participation : 76.73%

Votes blancs : 1.67%

Votes nuls : 0.78%

Second tour

| | | |
|---|-----------------|--------|
|  | Emmanuel MACRON | 59,1 % |
|  | Marine LE PEN | 40,9 % |

2 179 inscrits

Participation : 75.95%

Votes blancs : 6.28%

Votes nuls : 2.42%

Sécurité



Agressions physiques / sexuelles

12



Cambriolages

12



Vols / dégradations

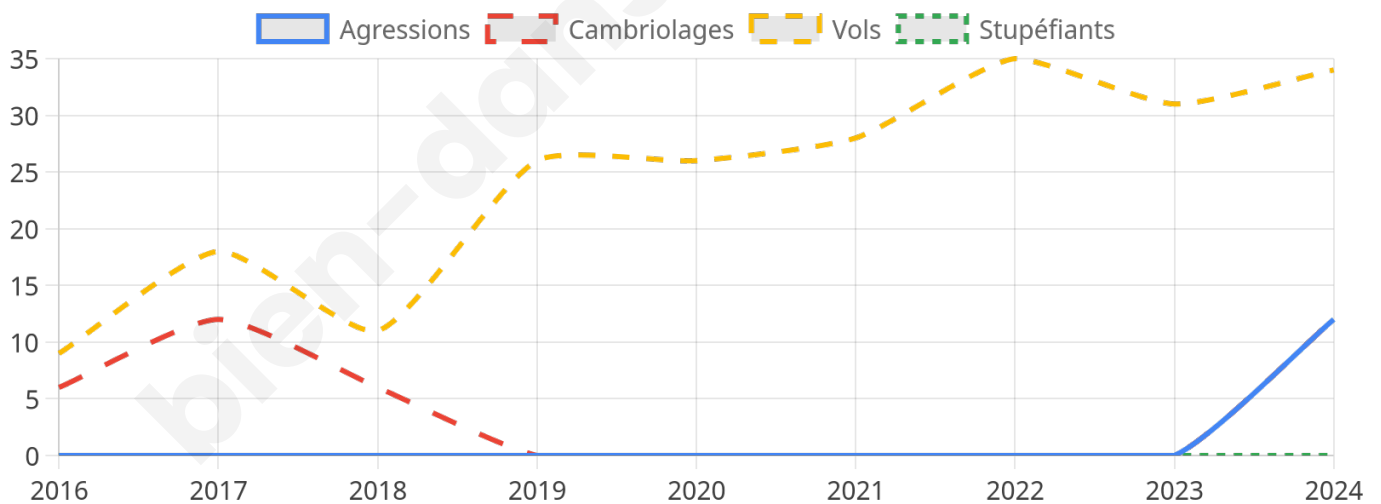
34



Stupéfiants

0

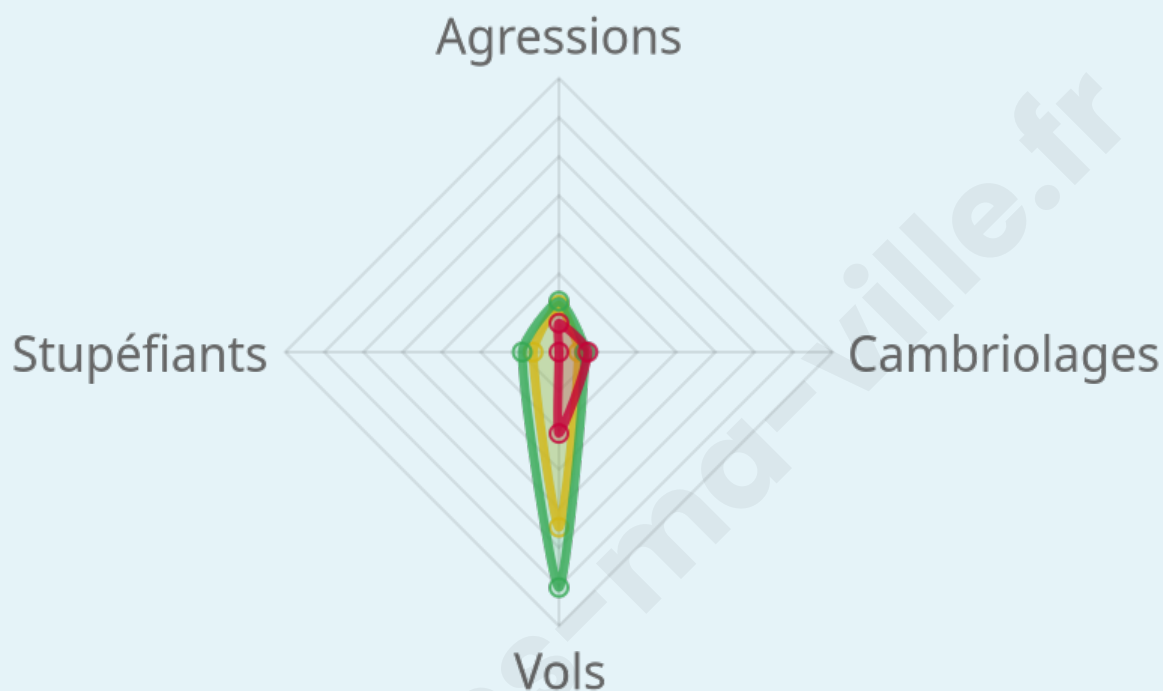
Evolution du nombre d'infractions



Pour comparer

(en proportion du nombre d'habitants)

Ville Département Région



Sources : Bases statistiques communale, départementale et régionale de la délinquance enregistrée par la police et la gendarmerie nationales selon les dernières parutions officielles de 2025 portant sur l'année 2024 ([data.gouv](https://data.gouv.fr)).

Agressions physiques / sexuelles : Violences sexuelles, coups et blessures volontaires intrafamiliaux, coups et blessures volontaires, autres coups, blessures volontaires et vols violents sans arme.

Cambriolages : Cambriolages de logements.

Vols : Vols avec armes, vols d'accessoires sur véhicules, vols dans les véhicules, vols de véhicules, vols sans violence contre des personnes, destructions, dégradations volontaires et escroqueries.

Stupéfiants : Trafic de stupéfiants dont (AFD) et usage de stupéfiants.

Services à la population



Commerce

| | |
|--------------------|--|
| Hypermarché | X L'Île-Bouchard 17km |
| Supermarché | X Chaveignes 9km |
| Superette | 2 |
| Boulangerie | 2 |
| Boucherie | 1 |
| Restaurant | 2 |
| Garage | 3 |
| Station-service | X Chaveignes 9km |
| Banque | X Saint-Gervais-les-Trois-Clochers 7km |
| La poste | X Richelieu 9km |
| Coiffeur | 3 |
| Tabac | 1 |
| Bars / discothèque | 1 |
| Bibliothèque | 1 |
| Cinéma | X Richelieu 9km |
| Vétérinaire | X Saint-Gervais-les-Trois-Clochers 7km |



Santé

| | |
|----------------------------------|---------------------------------------|
| Pharmacie | 1 |
| Hôpital | X Châtellerauld 18km |
| Laboratoire d'analyses médicales | X Châtellerauld 17km |
| Etablissement pour handicapé | 3 |
| EHPA | 1 |
| Médecin | 1 |
| Dentiste | 2 |
| Chirurgien | X Richelieu 9km |
| Dermatologue | X Châtellerauld 19km |
| Anesthésiste | X Châtellerauld 19km |
| Gastro-entérologue | X Châtellerauld 18km |
| Gynécologue | X Châtellerauld 18km |
| Cancérologue | X Poitiers 45km |
| Neurologue | X Châtellerauld 19km |
| Ophthalmologue | X Châtellerauld 19km |
| ORL | X Châtellerauld 19km |
| Cardiologue | X Châtellerauld 18km |
| Pédiatre | X Châtellerauld 19km |
| Pneumologue | X Poitiers 45km |
| Psychologue | X Châtellerauld 19km |
| Radiologue | X L'Île-Bouchard 17km |
| Rhumatologue | X Châtellerauld 17km |
| Sage-femme | X Richelieu 10km |



Éducation

| | |
|-------------------------|--|
| Crèche | 1 |
| Ecole maternelle Public | X Richelieu 9km |
| Ecole maternelle Privé | X Céré-la-Ronde 67km |
| Ecole primaire Public | 1 |
| Ecole primaire Privé | 1 |
| Collège Public | X Saint-Gervais-les-Trois-Clochers 8km |
| Collège Privé | X Richelieu 9km |
| Lycée Public | X Thuré 15km |
| Lycée Privé | X La Roche-Rigault 19km |

Sources : Base Sirene des entreprises et de leurs établissements selon les dernières parutions officielles de 2025 portant sur l'année 2024 ([data.gouv](#)). Liste, localisation et tarifs des professionnels de santé selon les dernières parutions officielles de 2025 portant sur l'année 2024 ([opendatasoft](#)) et FINESS Extraction du Fichier des établissements selon les dernières parutions officielles de 2025 portant sur l'année 2024 ([data.gouv](#)). Adresse et géolocalisation des établissements d'enseignement du premier et second degrés selon les dernières parutions officielles de 2025 portant sur l'année 2024 ([data.education.gouv](#))

Villes autour de Corcoué-sur-Logne

| Ville | Habitants | Superficie | Pop densité | Pop active | Taux chômage | Revenu moyen | Prix immobilier |
|---|-----------|--------------------|-----------------------|------------|--------------|--------------|------------------------|
| Jaulnay | 243 | 14 km ² | 17 h/km ² | 50.6% | 3.7% | 20 540 €/an | 778 €/m ² |
| Razines | 218 | 14 km ² | 16 h/km ² | 45.4% | 5.5% | 22 520 €/an | 430 €/m ² |
| Saint-Colomban (1 avis) | 3 500 | 35 km ² | 100 h/km ² | 52.6% | 3.6% | 23 240 €/an | 1 763 €/m ² |
| Braslou | 319 | 15 km ² | 21 h/km ² | 41.7% | 4.7% | 20 240 €/an | 942 €/m ² |
| Marigny-Marmande | 601 | 30 km ² | 20 h/km ² | 45.1% | 4.8% | 19 230 €/an | 938 €/m ² |
| Luzé | 276 | 20 km ² | 14 h/km ² | 43.1% | 6.2% | 19 920 €/an | 1 148 €/m ² |
| Mondion | 120 | 8 km ² | 15 h/km ² | 35% | 1.7% | 22 580 €/an | 1 888 €/m ² |
| Leigné-sur-Usseau | 451 | 11 km ² | 41 h/km ² | 52.3% | 5.1% | 22 470 €/an | 698 €/m ² |
| Braye-sous-Faye | 281 | 15 km ² | 19 h/km ² | 46.6% | 3.9% | 20 880 €/an | 1 093 €/m ² |
| Saint-Christophe | 279 | 15 km ² | 19 h/km ² | 48.7% | 4.3% | 21 710 €/an | 1 073 €/m ² |
| Faye-la-Vineuse | 272 | 17 km ² | 16 h/km ² | 41.9% | 4.4% | 20 640 €/an | 500 €/m ² |
| Saint-Gervais-les-Trois-Clochers (1 avis) | 1 310 | 39 km ² | 34 h/km ² | 43.3% | 3.1% | 21 830 €/an | 1 109 €/m ² |
| Vellèches (1 avis) | 347 | 19 km ² | 18 h/km ² | 44.4% | 2.6% | 21 320 €/an | 1 011 €/m ² |
| Verneuil-le-Château | 124 | 8 km ² | 16 h/km ² | 43.5% | 4.8% | 20 070 €/an | 1 684 €/m ² |
| Courcoué | 235 | 15 km ² | 16 h/km ² | 42.6% | 3.8% | 23 150 €/an | 1 243 €/m ² |

bien-dans-ma-ville.fr



Vous aimez votre ville ? Notez-la !

Et faites-nous part de vos remarques constructives



Avec

BIEN dans ma **VILLE** 