



Version web

Ville de Corcelle-Mieslot

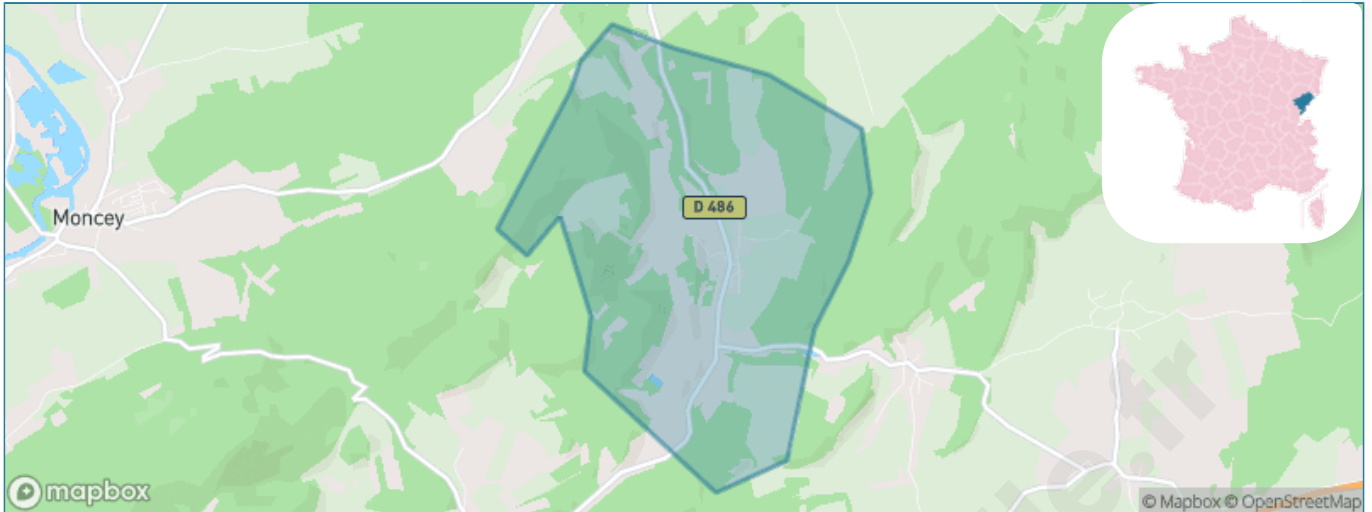
Présenté par

BIEN dans
ma **VILLE** 

Sommaire

Situation géographique	3
Statistiques sur la population	4
Evolution du nombre d'habitants	4
Tranche d'âge	5
0-14 ans	5
15-29 ans	5
30-44 ans	5
45-59 ans	5
60-74 ans	5
75-89 ans	5
90 ans et +	5
Activité professionnelle	5
Agriculteurs	5
Artisans, Commerçants	5
Cadres et sup.	5
Professions intermédiaires	5
Employé	5
Ouvrier	5
Retraité	5
Autres	5
Niveau de diplôme	6
Sans diplôme ou CEP	6
Brevet, BEPC, DNB	6
CAP-BEP ou équivalent	6
BAC ou équivalent	6
BAC+2	6
BAC+3 ou +4	6
BAC+5 ou plus	6
Composition des ménages	6
Couple sans enfant	6
Couple avec enfant(s)	6
Famille monoparentale	6
Colocation / Autre	6
Personnes seules	6
Profils électoraux	7
Premier tour	7
Sécurité	9
Evolution du nombre d'infractions	9
Pour comparer	10
Services à la population	11
Commerce	11
Éducation	11
Villes autour de Corcelle-Mieslot	13

Situation géographique



i Informations clés

- **Région** : Bourgogne-Franche-Comté
- **Département** : Doubs
- **Code postal** : 25640
- **Superficie** : 6 km²

RÉGION
BOURGOGNE
FRANCHE
COMTE

Doubs
le Département

Statistiques sur la population



Nombre d'habitants

88



Age moyen

45 ans



Pop active

45.5%



Taux chômage

3.5%



Pop densité

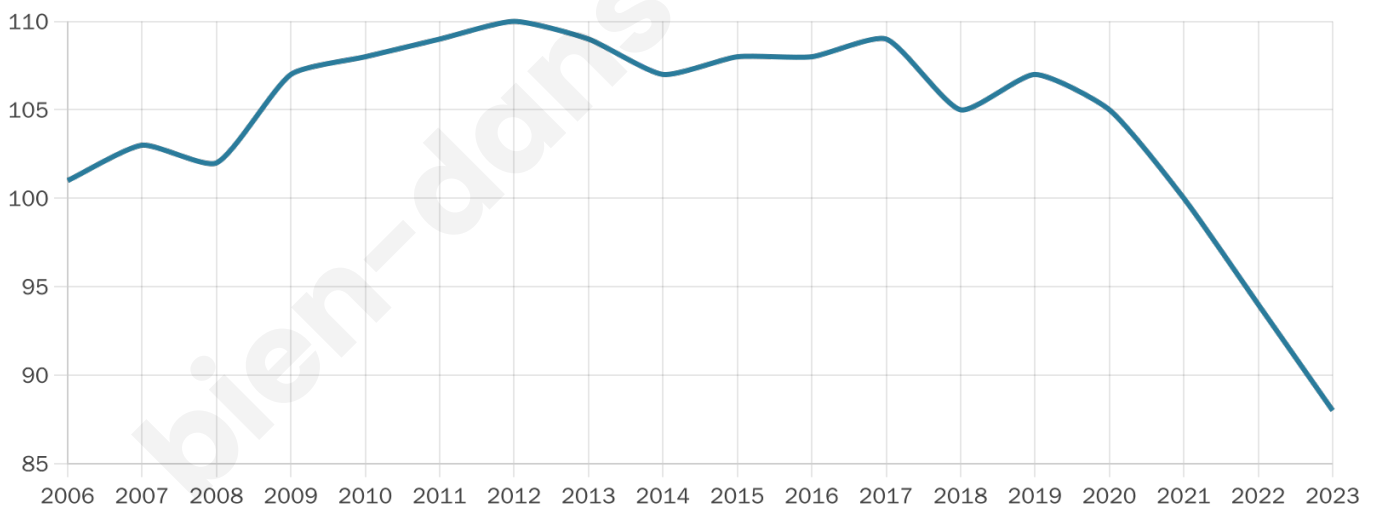
15 h/km²



Revenu moyen

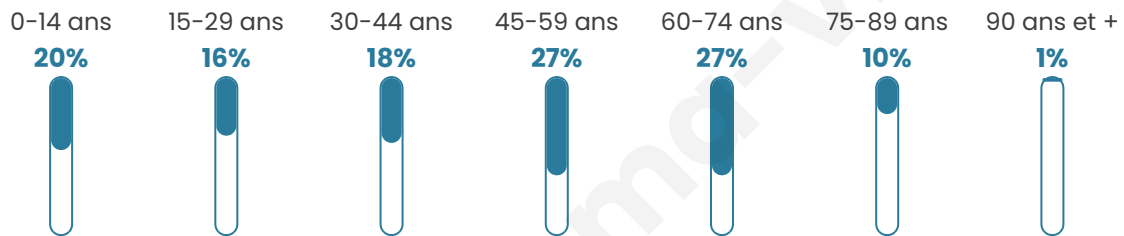
NC

Evolution du nombre d'habitants

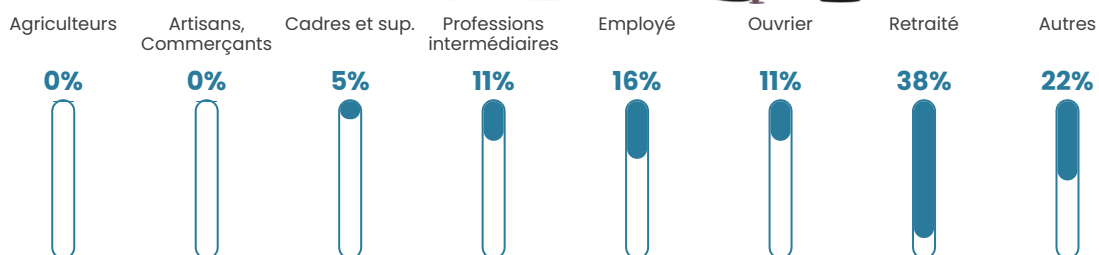


Sources : Institut national de la statistique et des études économiques (insee) selon Les dernières parutions officielles de 2024 portant sur les années 2020, 2021 et 2022.

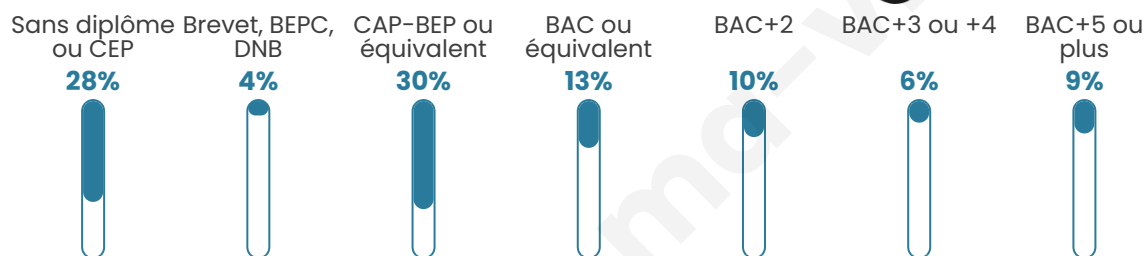
Tranche d'âge



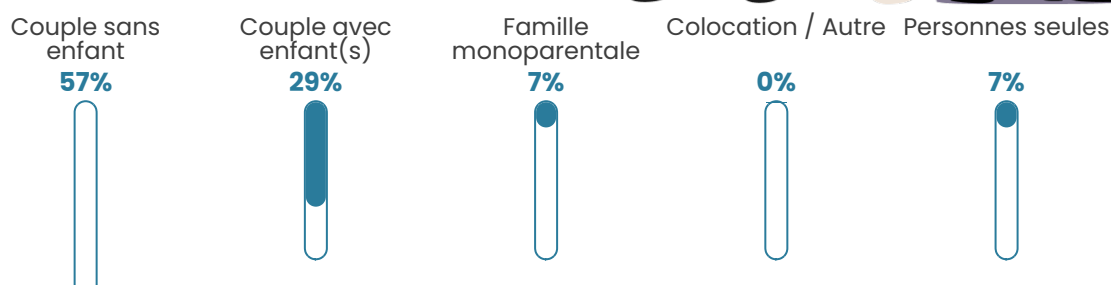
Activité professionnelle



Niveau de diplôme









Composition des ménages





Profils électoraux

Premier tour

	Marine LE PEN	32.81 %
	Emmanuel MACRON	28.13 %
	Jean-Luc MÉLENCHON	12.50 %
	Éric ZEMMOUR	9.38 %
	Valérie PÉCRESE	7.81 %
	Fabien ROUSSEL	3.13 %
	Jean LASSALLE	3.13 %
	Yannick JADOT	3.13 %
	Nathalie ARTHAUD	0.00 %
	Anne HIDALGO	0.00 %
	Philippe POUTOU	0.00 %
	Nicolas DUPONT- AIGNAN	0.00 %

81 inscrits

Participation : 81.48%
Votes blancs : 1.52%
Votes nuls : 1.52%

Second tour



Emmanuel
MACRON

54,69 %



Marine LE PEN

45,31 %

81 inscrits

Participation : 86.42%
Votes blancs : 1.43%
Votes nuls : 7.14%

bien-dans-ma-ville.fr

Sécurité



Agressions physiques / sexuelles

0



Cambriolages

0



Vols / dégradations

0



Stupéfiants

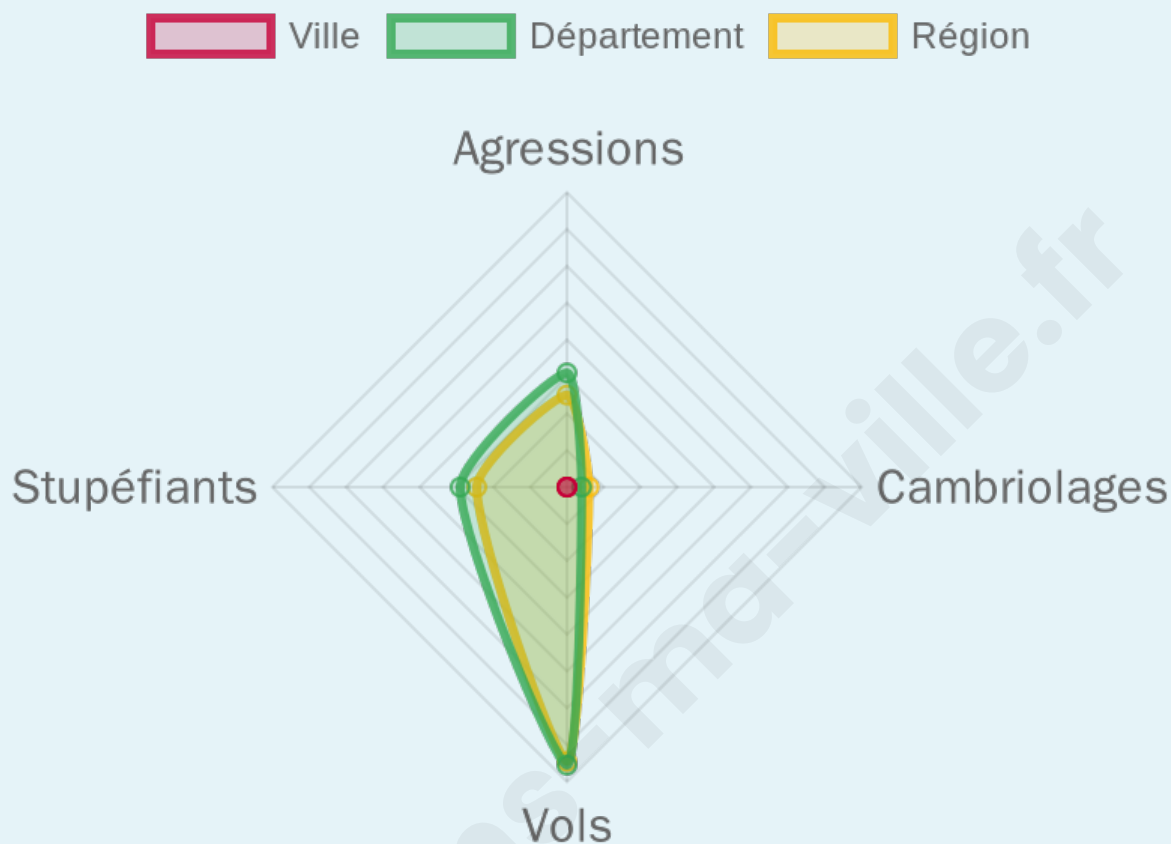
0

Evolution du nombre d'infractions



Pour comparer

(en proportion du nombre d'habitants)



Sources : Bases statistiques communale, départementale et régionale de la délinquance enregistrée par la police et la gendarmerie nationales selon les dernières parutions officielles de 2025 portant sur l'année 2024 ([data.gouv](https://data.gouv.fr)).

Agressions physiques / sexuelles : Violences sexuelles, coups et blessures volontaires intrafamiliaux, coups et blessures volontaires, autres coups, blessures volontaires et vols violents sans arme.

Cambriolages : Cambriolages de logements.

Vols : Vols avec armes, vols d'accessoires sur véhicules, vols dans les véhicules, vols de véhicules, vols sans violence contre des personnes, destructions, dégradations volontaires et escroqueries.

Stupéfiants : Trafic de stupéfiants dont (AFD) et usage de stupéfiants.

Services à la population



Commerce

Hypermarché	X <u>Baume-les-Dames</u> 14km
Supermarché	X <u>Marchaux-Chaufontaine</u> 7km
Superette	X <u>Rignosot</u> 3km
Boulangerie	X <u>La Tour-de-Sçay</u> 4km
Boucherie	X <u>Rigney</u> 2km
Restaurant	X <u>Pouligney-Lusans</u> 2km
Garage	X <u>Rigney</u> 2km
Station-service	X <u>Marchaux-Chaufontaine</u> 6km
Banque	X <u>Neuve-lès-Cromary</u> 10km
La poste	X <u>Marchaux-Chaufontaine</u> 6km
Coiffeur	X <u>Rigney</u> 2km
Tabac	X <u>Marchaux-Chaufontaine</u> 6km
Bars / discothèque	X <u>Larians-et-Munans</u> 7km
Bibliothèque	X <u>Roche-lez-Beaupré</u> 11km
Cinéma	X <u>Baume-les-Dames</u> 13km
Vétérinaire	X <u>Rioz</u> 10km



Santé

Pharmacie	X <u>Rigney</u> 2km
Hôpital	X <u>Besançon</u> 19km
Laboratoire d'analyses médicales	X <u>Baume-les-Dames</u> 13km
Etablissement pour handicapé	X <u>Amagney</u> 8km
EHPA	X <u>Cirey</u> 6km
Médecin	X <u>Rigney</u> 3km
Dentiste	X <u>Novillars</u> 10km
Chirurgien	X <u>Tallenay</u> 14km
Dermatologue	X <u>Saône</u> 17km
Anesthésiste	X <u>Besançon</u> 20km
Gastro-entérologue	X <u>Besançon</u> 18km
Gynécologue	X <u>Besançon</u> 18km
Cancérologue	X 0km
Neurologue	X <u>Besançon</u> 16km
Ophthalmologue	X <u>Besançon</u> 18km
ORL	X <u>Besançon</u> 19km
Cardiologue	X <u>Besançon</u> 17km
Pédiatre	X <u>Besançon</u> 18km
Pneumologue	X <u>Besançon</u> 19km
Psychologue	X <u>Roche-lez-Beaupré</u> 12km
Radiologue	X <u>Baume-les-Dames</u> 13km
Rhumatologue	X <u>Besançon</u> 16km
Sage-femme	X <u>Rioz</u> 10km



Éducation

Crèche	X <u>La Tour-de-Sçay</u> 4km
Ecole maternelle Public	X <u>Roulans</u> 7km
Ecole maternelle Privé	X <u>Muespach</u> 92km
Ecole primaire Public	X <u>La Tour-de-Sçay</u> 4km
Ecole primaire Privé	X <u>Besançon</u> 17km
Collège Public	X <u>Roulans</u> 6km
Collège Privé	X <u>Besançon</u> 17km
Lycée Public	X <u>Baume-les-Dames</u> 13km
Lycée Privé	X <u>Besançon</u> 15km

Sources : Base Sirene des entreprises et de leurs établissements selon les dernières parutions officielles de 2025 portant sur l'année 2024 ([data.gouv](https://data.gouv.fr)). Liste, localisation et tarifs des professionnels de santé selon les dernières parutions officielles de 2025 portant sur l'année 2024 ([opendatasoft](https://opendatasoft.com)) et FINISS Extraction du Fichier des établissements selon les dernières parutions officielles de 2025 portant sur l'année 2024 ([data.gouv](https://data.gouv.fr)). Adresse et géolocalisation des établissements d'enseignement du premier et second degrés selon les

bien-dans-ma-ville.fr

Villes autour de Corcelle-Mieslot

Ville	Habitants	Superficie	Pop densité	Pop active	Taux chômage	Revenu moyen	Prix immobilier
Rigney	367	9 km ²	41 h/km ²	50.4%	3.5%	23 150 €/an	866 €/m ²
Rignosot	106	3 km ²	35 h/km ²	45.3%	0.9%	20 690 €/an	NC
Vandelans	113	3 km ²	38 h/km ²	48.7%	7.1%	20 530 €/an	1 945 €/m ²
Châtillon-Guyotte (1 avis)	141	4 km ²	35 h/km ²	60.3%	4.3%	25 180 €/an	NC
Pouligney-Lusans	850	11 km ²	77 h/km ²	47.2%	3.8%	24 530 €/an	1 877 €/m ²
La Tour-de-Sçay	315	8 km ²	39 h/km ²	46.7%	5.1%	24 770 €/an	1 885 €/m ²
Le Puy	104	3 km ²	35 h/km ²	54.8%	1%	21 060 €/an	1 262 €/m ²
Villers-Grélot	152	7 km ²	22 h/km ²	50%	2%	21 740 €/an	1 286 €/m ²
La Barre (1 avis)	95	1 km ²	95 h/km ²	44.2%	2.1%	NC	1 456 €/m ²
Thurey-le-Mont	114	4 km ²	29 h/km ²	42.1%	4.4%	23 570 €/an	915 €/m ²
Moncey	610	5 km ²	122 h/km ²	49%	3.9%	24 560 €/an	1 898 €/m ²
Cirey	372	13 km ²	29 h/km ²	47.6%	4%	23 680 €/an	1 011 €/m ²
Vennans	248	1 km ²	248 h/km ²	55.2%	2.4%	24 170 €/an	1 192 €/m ²
Champoux	90	3 km ²	30 h/km ²	46.7%	2.2%	NC	2 026 €/m ²
Aulx-lès-Cromary	160	4 km ²	40 h/km ²	46.9%	5%	23 840 €/an	1 448 €/m ²

bien-dans-ma-ville.fr



Vous aimez votre ville ? Notez-la !

Et faites-nous part de vos remarques constructives



Avec

BIEN dans ma **VILLE** 