



Version web

Ville de Continvoir

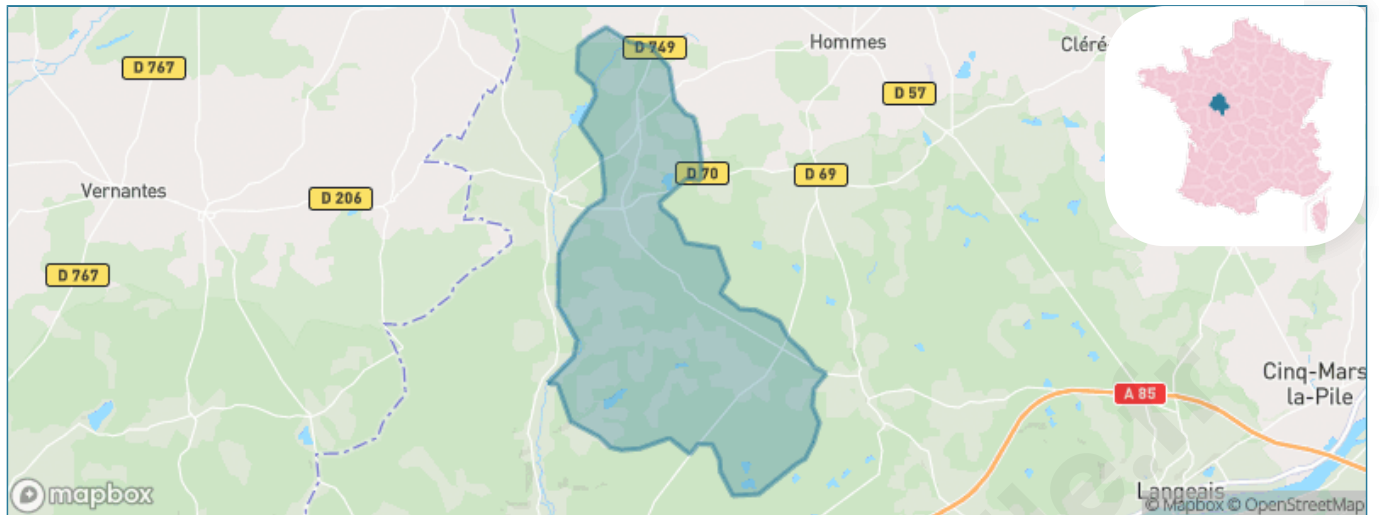
Présenté par

BIEN dans
ma **VILLE** 

Sommaire

Situation géographique	3
Statistiques sur la population	4
Evolution du nombre d'habitants	4
Tranche d'âge	5
0-14 ans	5
15-29 ans	5
30-44 ans	5
45-59 ans	5
60-74 ans	5
75-89 ans	5
90 ans et +	5
Activité professionnelle	5
Agriculteurs	5
Artisans, Commerçants	5
Cadres et sup.	5
Professions intermédiaires	5
Employé	5
Ouvrier	5
Retraité	5
Autres	5
Niveau de diplôme	6
Sans diplôme ou CEP	6
Brevet, BEPC, DNB	6
CAP-BEP ou équivalent	6
BAC ou équivalent	6
BAC+2	6
BAC+3 ou +4	6
BAC+5 ou plus	6
Composition des ménages	6
Couple sans enfant	6
Couple avec enfant(s)	6
Famille monoparentale	6
Colocation / Autre	6
Personnes seules	6
Profils électoraux	7
Premier tour	7
Sécurité	8
Evolution du nombre d'infractions	8
Pour comparer	9
Services à la population	10
Commerce	10
Éducation	10
Villes autour de Continvoir	12

Situation géographique



i Informations clés

- **Région** : Centre-Val de Loire
- **Département** : Indre-et-Loire
- **Code postal** : 37340
- **Superficie** : 41 km²



Statistiques sur la population



Nombre d'habitants

469



Age moyen

46 ans



Pop active

42.9%



Taux chômage

8.4%



Pop densité

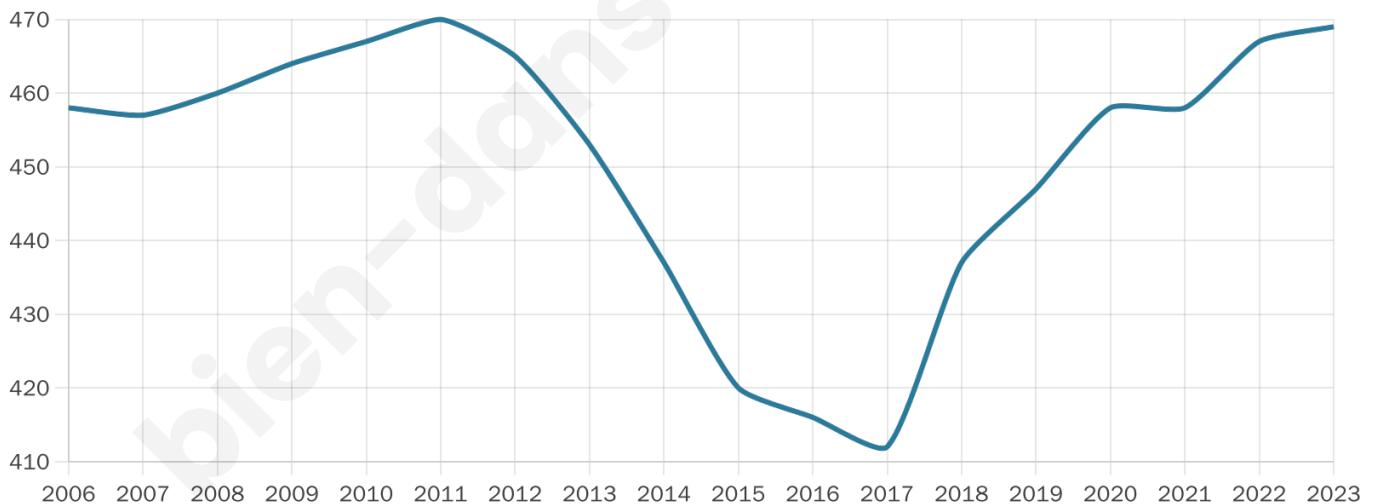
11 h/km²



Revenu moyen

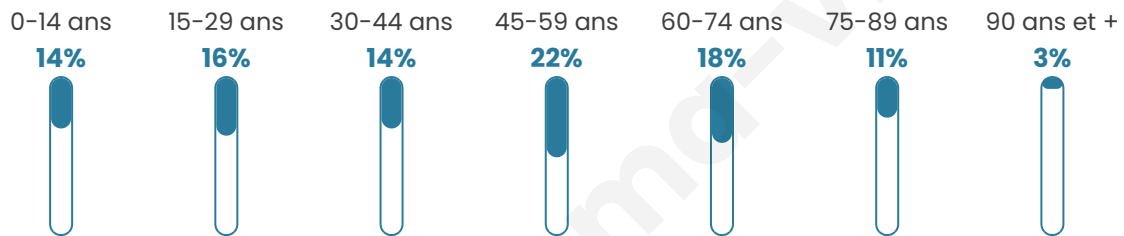
20 870 €/an

Evolution du nombre d'habitants

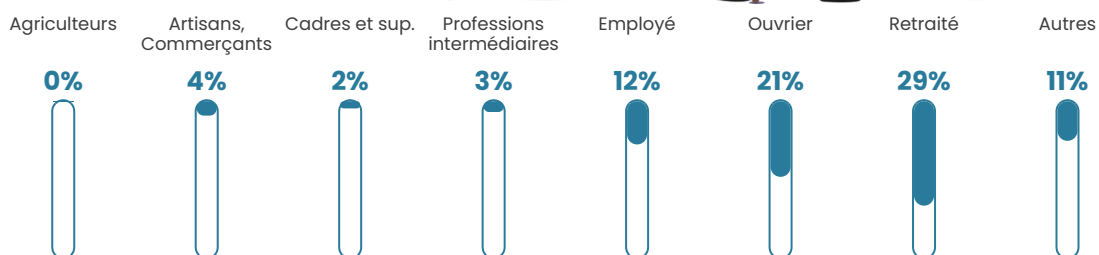


Sources : Institut national de la statistique et des études économiques (insee) selon Les dernières parutions officielles de 2024 portant sur les années 2020, 2021 et 2022.

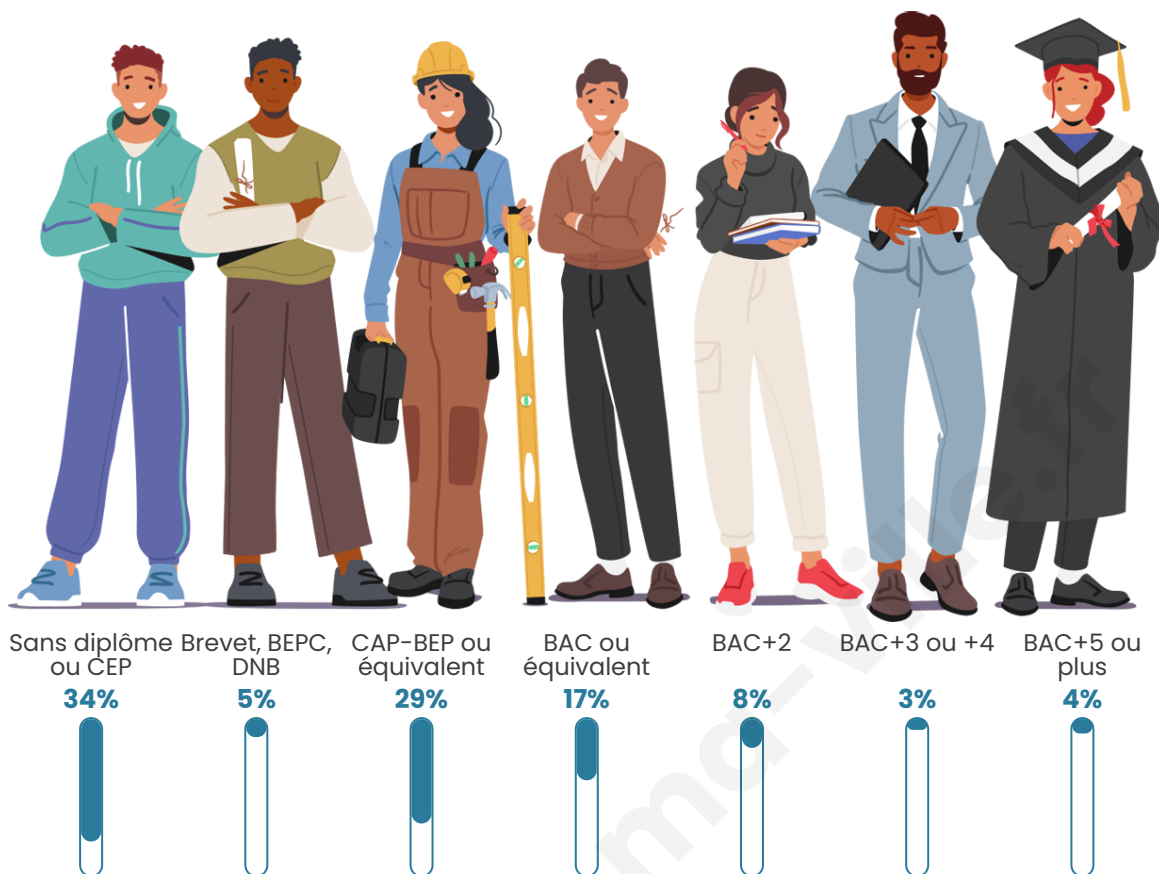
Tranche d'âge




Activité professionnelle



Niveau de diplôme










Composition des ménages



Profils électoraux



Premier tour

	Marine LE PEN	42.00 %
	Emmanuel MACRON	21.20 %
	Jean-Luc MÉLENCHON	14.80 %
	Éric ZEMMOUR	7.20 %
	Valérie PÉCRESSÉ	4.40 %
	Yannick JADOT	3.60 %
	Anne HIDALGO	2.00 %
	Jean LASSALLE	1.60 %
	Nicolas DUPONT-AIGNAN	1.60 %
	Nathalie ARTHAUD	0.80 %
	Fabien ROUSSEL	0.40 %
	Philippe POUTOU	0.40 %

336 inscrits

Participation : 75%
Votes blancs : 0.00%
Votes nuls : 0.79%

Second tour

	Emmanuel MACRON	36,69 %
	Marine LE PEN	63,31 %

336 inscrits

Participation : 77.98%
Votes blancs : 3.05%
Votes nuls : 2.29%

Sécurité



Agressions physiques / sexuelles

0



Cambriolages

0



Vols / dégradations

0



Stupéfiants

0

Evolution du nombre d'infractions



Pour comparer

(en proportion du nombre d'habitants)

■ Ville ■ Département ■ Région



Sources : Bases statistiques communale, départementale et régionale de la délinquance enregistrée par la police et la gendarmerie nationales selon les dernières parutions officielles de 2025 portant sur l'année 2024 ([data.gouv](https://data.gouv.fr)).

Agressions physiques / sexuelles : Violences sexuelles, coups et blessures volontaires intrafamiliaux, coups et blessures volontaires, autres coups, blessures volontaires et vols violents sans arme.

Cambriolages : Cambriolages de logements.

Vols : Vols avec armes, vols d'accessoires sur véhicules, vols dans les véhicules, vols de véhicules, vols sans violence contre des personnes, destructions, dégradations volontaires et escroqueries.

Stupéfiants : Trafic de stupéfiants dont (AFD) et usage de stupéfiants.

Services à la population



Commerce

Hypermarché	X Bourgueil 13km
Supermarché	X Savigné-sur-Lathan 10km
Superette	X Noyant-Villages 7km
Boulangerie	X Gizeux 2km
Boucherie	X Gizeux 2km
Restaurant	X Avrillé-les-Ponceaux 5km
Garage	X Hommes 8km
Station-service	X Vernoil-le-Fourrier 10km
Banque	X Noyant-Villages 7km
La poste	X La Breille-les-Pins 11km
Coiffeur	1
Tabac	X Brain-sur-Allonnes 14km
Bars / discothèque	X Courléon 6km
Bibliothèque	X Vernoil-le-Fourrier 9km
Cinéma	X Saumur 24km
Vétérinaire	X Gorron 4km



Santé

Pharmacie	X Savigné-sur-Lathan 10km
Hôpital	X Saint-Benoît-la-Forêt 20km
Laboratoire d'analyses médicales	X Bourgueil 13km
Etablissement pour handicapé	X La Breille-les-Pins 11km
EHPA	X Noyant-Villages 7km
Médecin	X Savigné-sur-Lathan 10km
Dentiste	X Savigné-sur-Lathan 10km
Chirurgien	X Coteaux-sur-Loire 13km
Dermatologue	X Chinon 24km
Anesthésiste	X Saint-Benoît-la-Forêt 23km
Gastro-entérologue	X Cinq-Mars-la-Pile 20km
Gynécologue	X Saint-Benoît-la-Forêt 23km
Cancérologue	X Chambray-lès-Tours 36km
Neurologue	X Saumur 26km
Ophthalmologue	X Saint-Benoît-la-Forêt 23km
ORL	X Saumur 26km
Cardiologue	X Chinon 24km
Pédiatre	X Avoine 20km
Pneumologue	X Fondettes 29km
Psychologue	X Varennes-sur-Loire 21km
Radiologue	X Langeais 16km
Rhumatologue	X Saint-Benoît-la-Forêt 23km
Sage-femme	X Benais 10km



Éducation

Crèche	X Hommes 7km
Ecole maternelle Public	X Avrillé-les-Ponceaux 5km
Ecole maternelle Privé	X Le Mans 69km
Ecole primaire Public	1
Ecole primaire Privé	X Bourgueil 12km
Collège Public	X Savigné-sur-Lathan 10km
Collège Privé	X Bourgueil 12km
Lycée Public	X Chinon 24km
Lycée Privé	X Saumur 24km

Sources : Base Sirene des entreprises et de leurs établissements selon les dernières parutions officielles de 2025 portant sur l'année 2024 ([data.gouv](https://data.gouv.fr)). Liste, localisation et tarifs des professionnels de santé selon les dernières parutions officielles de 2025 portant sur l'année 2024 ([opendatasoft](https://opendatasoft.com)) et FINESS Extraction du Fichier des établissements selon les dernières parutions officielles de 2025 portant sur l'année 2024 ([data.gouv](https://data.gouv.fr)). Adresse et géolocalisation des établissements d'enseignement du premier et second degrés selon les dernières parutions officielles de 2025 portant sur l'année 2024 ([data.education.gouv](https://data.education.gouv.fr))

bien-dans-ma-ville.fr

Villes autour de Continvoir

Ville	Habitants	Superficie	Pop densité	Pop active	Taux chômage	Revenu moyen	Prix immobilier
Gizeux (3 avis)	382	21 km ²	18 h/km ²	39.5%	5.5%	20 150 €/an	1 433 €/m ²
Courléon	142	13 km ²	11 h/km ²	39.4%	6.3%	20 270 €/an	725 €/m ²
Avrillé-les-Ponceaux	479	32 km ²	15 h/km ²	46.3%	5.8%	21 320 €/an	1 496 €/m ²
Rillé	313	24 km ²	13 h/km ²	43.5%	6.1%	18 950 €/an	1 017 €/m ²
Hommes (1 avis)	865	29 km ²	30 h/km ²	46%	5.2%	21 420 €/an	1 161 €/m ²
Vernoil-le-Fourrier	1 366	33 km ²	41 h/km ²	35.9%	4.2%	19 290 €/an	1 285 €/m ²
Savigné-sur-Lathan	1 305	17 km ²	77 h/km ²	47%	3.6%	21 180 €/an	1 250 €/m ²
Benais	945	20 km ²	47 h/km ²	44.9%	3.7%	23 010 €/an	1 426 €/m ²
La Pellerine	141	5 km ²	28 h/km ²	42.6%	2.1%	18 130 €/an	1 209 €/m ²
Restigné (1 avis)	1 139	21 km ²	54 h/km ²	40.2%	3.3%	23 750 €/an	1 381 €/m ²
La Breille-les-Pins	624	27 km ²	23 h/km ²	44.4%	5.3%	20 730 €/an	1 135 €/m ²
Channay-sur-Lathan	803	28 km ²	29 h/km ²	46.2%	4.5%	20 810 €/an	1 346 €/m ²
Bourgueil (5 avis)	3 631	33 km ²	110 h/km ²	40.6%	3.8%	22 590 €/an	1 518 €/m ²
Vernantes (3 avis)	2 004	40 km ²	50 h/km ²	40.6%	5.3%	20 310 €/an	1 067 €/m ²
Coteaux-sur-Loire	1 867	44 km ²	42 h/km ²	47.1%	4.3%	21 950 €/an	1 399 €/m ²

bien-dans-ma-ville.fr



Vous aimez votre ville ? Notez-la !

Et faites-nous part de vos remarques constructives



Avec

BIEN dans
ma **VILLE** 