



Version web

# Ville de Conteville

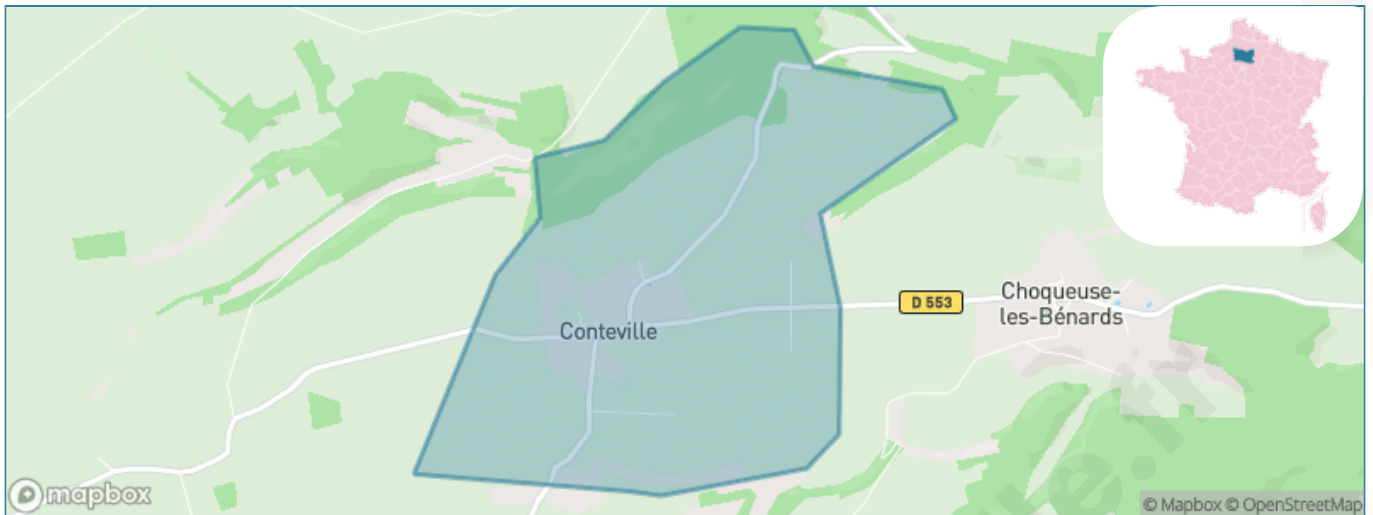
Présenté par

**BIEN** dans  
ma **VILLE** 

# Sommaire

Situation géographique .....	3
Statistiques sur la population .....	4
Evolution du nombre d'habitants .....	4
Tranche d'âge .....	5
0-14 ans .....	5
15-29 ans .....	5
30-44 ans .....	5
45-59 ans .....	5
60-74 ans .....	5
75-89 ans .....	5
90 ans et + .....	5
Activité professionnelle .....	5
Agriculteurs .....	5
Artisans, Commerçants .....	5
Cadres et sup. ....	5
Professions intermédiaires .....	5
Employé .....	5
Ouvrier .....	5
Retraité .....	5
Autres .....	5
Niveau de diplôme .....	6
Sans diplôme ou CEP .....	6
Brevet, BEPC, DNB .....	6
CAP-BEP ou équivalent .....	6
BAC ou équivalent .....	6
BAC+2 .....	6
BAC+3 ou +4 .....	6
BAC+5 ou plus .....	6
Composition des ménages .....	6
Couple sans enfant .....	6
Couple avec enfant(s) .....	6
Famille monoparentale .....	6
Colocation / Autre .....	6
Personnes seules .....	6
Profils électoraux .....	7
Premier tour .....	7
Sécurité .....	8
Evolution du nombre d'infractions .....	8
Pour comparer .....	9
Services à la population .....	10
Commerce .....	10
Éducation .....	10
Villes autour de Conteville .....	12

# Situation géographique



## i Informations clés

- **Région** : Hauts-de-France
- **Département** : Oise
- **Code postal** : 60360
- **Superficie** : 3 km<sup>2</sup>



# Statistiques sur la population



Nombre d'habitants

**71**



Age moyen

**43 ans**



Pop active

**50.7%**



Taux chômage

**7%**



Pop densité

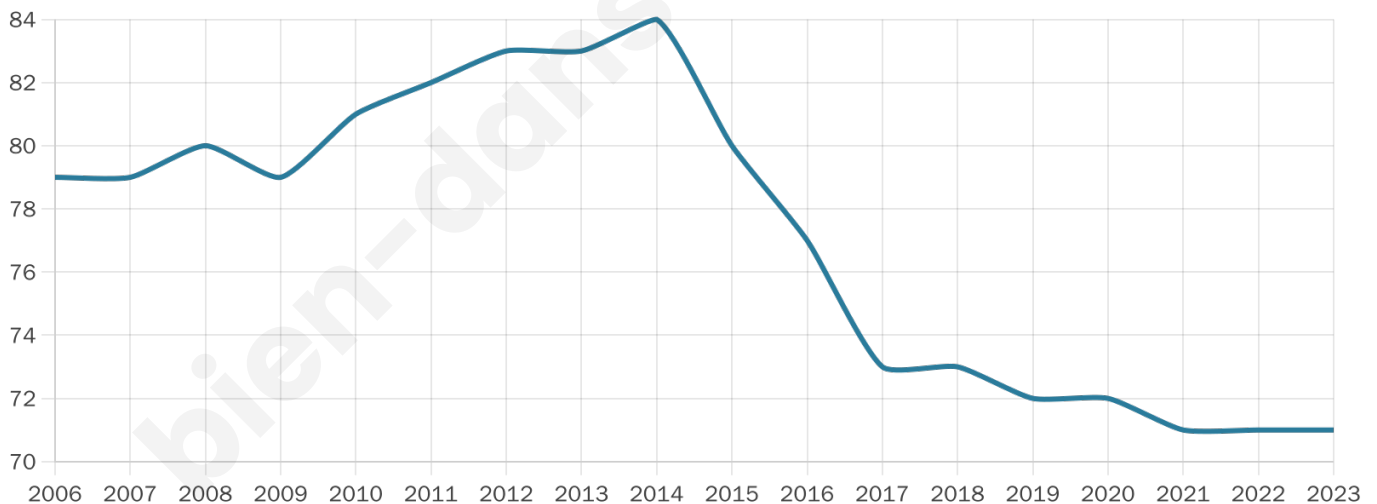
**24 h/km<sup>2</sup>**



Revenu moyen

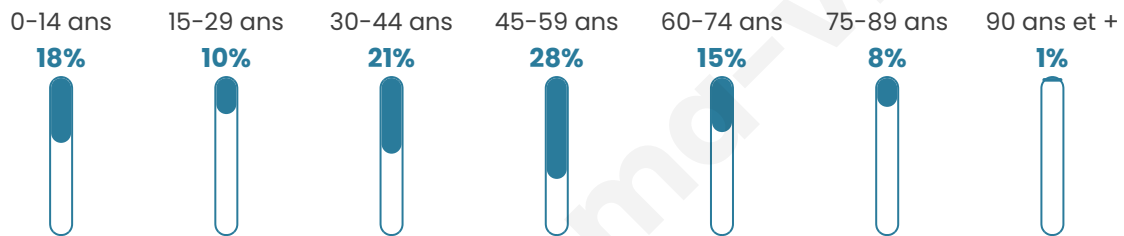
**NC**

## Evolution du nombre d'habitants

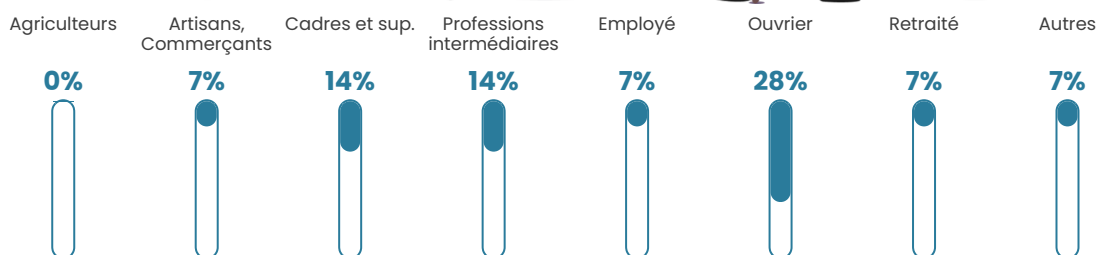


Sources : Institut national de la statistique et des études économiques (insee) selon Les dernières parutions officielles de 2024 portant sur les années 2020, 2021 et 2022.


## Tranche d'âge




## Activité professionnelle



## Niveau de diplôme



## Composition des ménages



# Profils électoraux

## Premier tour

	Emmanuel MACRON	34.88 %
	Marine LE PEN	32.56 %
	Valérie PÉCRESE	9.30 %
	Jean LASSALLE	6.98 %
	Jean-Luc MÉLENCHON	6.98 %
	Éric ZEMMOUR	4.65 %
	Nicolas DUPONT- AIGNAN	4.65 %
	Nathalie ARTHAUD	0.00 %
	Fabien ROUSSEL	0.00 %
	Anne HIDALGO	0.00 %
	Yannick JADOT	0.00 %
	Philippe POUTOU	0.00 %



### 57 inscrits

Participation : 77.19%

Votes blancs : 2.27%

Votes nuls : 0.00%

## Second tour

	Emmanuel MACRON	46,51 %
	Marine LE PEN	53,49 %

### 57 inscrits

Participation : 87.72%

Votes blancs : 8%

Votes nuls : 6%

# Sécurité



Agressions physiques / sexuelles

0



Cambriolages

0



Vols / dégradations

0



Stupéfiants

0

## Evolution du nombre d'infractions



## Pour comparer

(en proportion du nombre d'habitants)



Sources : Bases statistiques communale, départementale et régionale de la délinquance enregistrée par la police et la gendarmerie nationales selon les dernières parutions officielles de 2025 portant sur l'année 2024 ([data.gouv](https://data.gouv.fr)).

Agressions physiques / sexuelles : Violences sexuelles, coups et blessures volontaires intrafamiliaux, coups et blessures volontaires, autres coups, blessures volontaires et vols violents sans arme.

Cambriolages : Cambriolages de logements.

Vols : Vols avec armes, vols d'accessoires sur véhicules, vols dans les véhicules, vols de véhicules, vols sans violence contre des personnes, destructions, dégradations volontaires et escroqueries.

Stupéfiants : Trafic de stupéfiants dont (AFD) et usage de stupéfiants.

# Services à la population



## Commerce

Hypermarché	X <a href="#">Breteuil</a> 17km
Supermarché	X <a href="#">Crèvecœur-le-Grand</a> 6km
Superette	X <a href="#">Crèvecœur-le-Grand</a> 5km
Boulangerie	X <a href="#">Crèvecœur-le-Grand</a> 5km
Boucherie	X <a href="#">Crèvecœur-le-Grand</a> 5km
Restaurant	X <a href="#">Le Mesnil-Conteville</a> 2km
Garage	X <a href="#">Crèvecœur-le-Grand</a> 5km
Station-service	X <a href="#">Crèvecœur-le-Grand</a> 5km
Banque	X <a href="#">Crèvecœur-le-Grand</a> 5km
La poste	X <a href="#">Grandvilliers</a> 8km
Coiffeur	X <a href="#">Hétomesnil</a> 3km
Tabac	X <a href="#">Crèvecœur-le-Grand</a> 5km
Bars / discothèque	X <a href="#">Crèvecœur-le-Grand</a> 5km
Bibliothèque	X <a href="#">Chaussoy-Epagny</a> 22km
Cinéma	X <a href="#">Poix-de-Picardie</a> 15km
Vétérinaire	X <a href="#">Crèvecœur-le-Grand</a> 6km



## Santé

Pharmacie	X <a href="#">Crèvecœur-le-Grand</a> 5km
Hôpital	X <a href="#">Beauvais</a> 22km
Laboratoire d'analyses médicales	X <a href="#">Grandvilliers</a> 8km
Etablissement pour handicapé	X <a href="#">Grandvilliers</a> 8km
EHPA	X <a href="#">Crèvecœur-le-Grand</a> 5km
Médecin	X <a href="#">Crèvecœur-le-Grand</a> 5km
Dentiste	X <a href="#">Crèvecœur-le-Grand</a> 5km
Chirurgien	X <a href="#">Breteuil</a> 17km
Dermatologue	X <a href="#">Beauvais</a> 24km
Anesthésiste	X <a href="#">Beauvais</a> 26km
Gastro-entérologue	X <a href="#">Breteuil</a> 18km
Gynécologue	X <a href="#">Beauvais</a> 22km
Cancérologue	X <a href="#">Amiens</a> 30km
Neurologue	X <a href="#">Beauvais</a> 23km
Ophthalmologue	X <a href="#">Breteuil</a> 18km
ORL	X <a href="#">Beauvais</a> 24km
Cardiologue	X <a href="#">Feuquières</a> 15km
Pédiatre	X <a href="#">Beauvais</a> 24km
Pneumologue	X <a href="#">Breteuil</a> 18km
Psychologue	X <a href="#">Beauvais</a> 24km
Radiologue	X <a href="#">Poix-de-Picardie</a> 15km
Rhumatologue	X <a href="#">Beauvais</a> 24km
Sage-femme	X <a href="#">Crèvecœur-le-Grand</a> 5km



## Éducation

Crèche	X <a href="#">Crèvecœur-le-Grand</a> 5km
Ecole maternelle Public	X <a href="#">Crèvecœur-le-Grand</a> 5km
Ecole maternelle Privé	X <a href="#">Amiens</a> 33km
Ecole primaire Public	1
Ecole primaire Privé	X <a href="#">Gaudechart</a> 7km

Collège Public	X <u>Crèvecoeur-le-Grand</u> 6km
Collège Privé	X <u>Breteuil</u> 18km
Lycée Public	X <u>Grandvilliers</u> 7km
Lycée Privé	X <u>Beauvais</u> 25km

Sources : Base Sirene des entreprises et de leurs établissements selon les dernières parutions officielles de 2025 portant sur l'année 2024 ([data.gouv](https://data.gouv.fr)). Liste, localisation et tarifs des professionnels de santé selon les dernières parutions officielles de 2025 portant sur l'année 2024 ([opendatasoft](https://opendatasoft.com)) et FINISS Extraction du Fichier des établissements selon les dernières parutions officielles de 2025 portant sur l'année 2024 ([data.gouv](https://data.gouv.fr)). Adresse et géolocalisation des établissements d'enseignement du premier et second degrés selon les dernières parutions officielles de 2025 portant sur l'année 2024 ([data.education.gouv](https://data.education.gouv.fr))

bien-dans-ma-ville.fr

## Villes autour de Conteville

Ville	Habitants	Superficie	Pop densité	Pop active	Taux chômage	Revenu moyen	Prix immobilier
Le Mesnil-Conteville	66	3 km <sup>2</sup>	22 h/km <sup>2</sup>	50%	3%	NC	1 707 €/m <sup>2</sup>
Hétomesnil	309	7 km <sup>2</sup>	44 h/km <sup>2</sup>	46.9%	7.4%	21 250 €/an	1 497 €/m <sup>2</sup>
Choqueuse-les-Bénards	98	4 km <sup>2</sup>	25 h/km <sup>2</sup>	48%	8.2%	NC	1 286 €/m <sup>2</sup>
Beaudéduit	173	3 km <sup>2</sup>	58 h/km <sup>2</sup>	54.3%	6.9%	21 210 €/an	1 683 €/m <sup>2</sup>
Le Hamel	180	7 km <sup>2</sup>	26 h/km <sup>2</sup>	50%	4.4%	23 610 €/an	2 762 €/m <sup>2</sup>
Laverrière	32	3 km <sup>2</sup>	11 h/km <sup>2</sup>	43.8%	3.1%	NC	604 €/m <sup>2</sup>
Lavacquerie	182	8 km <sup>2</sup>	23 h/km <sup>2</sup>	53.3%	3.8%	23 140 €/an	976 €/m <sup>2</sup>
Cempuis	467	9 km <sup>2</sup>	52 h/km <sup>2</sup>	53.1%	2.8%	23 280 €/an	1 567 €/m <sup>2</sup>
Catheux	100	11 km <sup>2</sup>	9 h/km <sup>2</sup>	55%	4%	24 560 €/an	1 215 €/m <sup>2</sup>
Sommereux	481	13 km <sup>2</sup>	37 h/km <sup>2</sup>	50.9%	5.2%	22 490 €/an	1 198 €/m <sup>2</sup>
Offoy	109	4 km <sup>2</sup>	27 h/km <sup>2</sup>	53.2%	1.8%	22 970 €/an	859 €/m <sup>2</sup>
Le Gallet	154	3 km <sup>2</sup>	51 h/km <sup>2</sup>	59.1%	5.2%	23 590 €/an	1 130 €/m <sup>2</sup>
Crèvecœur-le-Grand (6 avis)	3 462	12 km <sup>2</sup>	289 h/km <sup>2</sup>	42%	6.5%	20 500 €/an	1 667 €/m <sup>2</sup>
Thoix	147	11 km <sup>2</sup>	13 h/km <sup>2</sup>	40.8%	2.7%	25 950 €/an	1 181 €/m <sup>2</sup>
Lihus	423	16 km <sup>2</sup>	26 h/km <sup>2</sup>	53.4%	4.5%	24 570 €/an	1 389 €/m <sup>2</sup>

bien-dans-ma-ville.fr



# **Vous aimez votre ville ? Notez-la !**

Et faites-nous part de vos remarques constructives



Avec

**BIEN** dans ma **VILLE** 