



Version web

# Ville de Contes

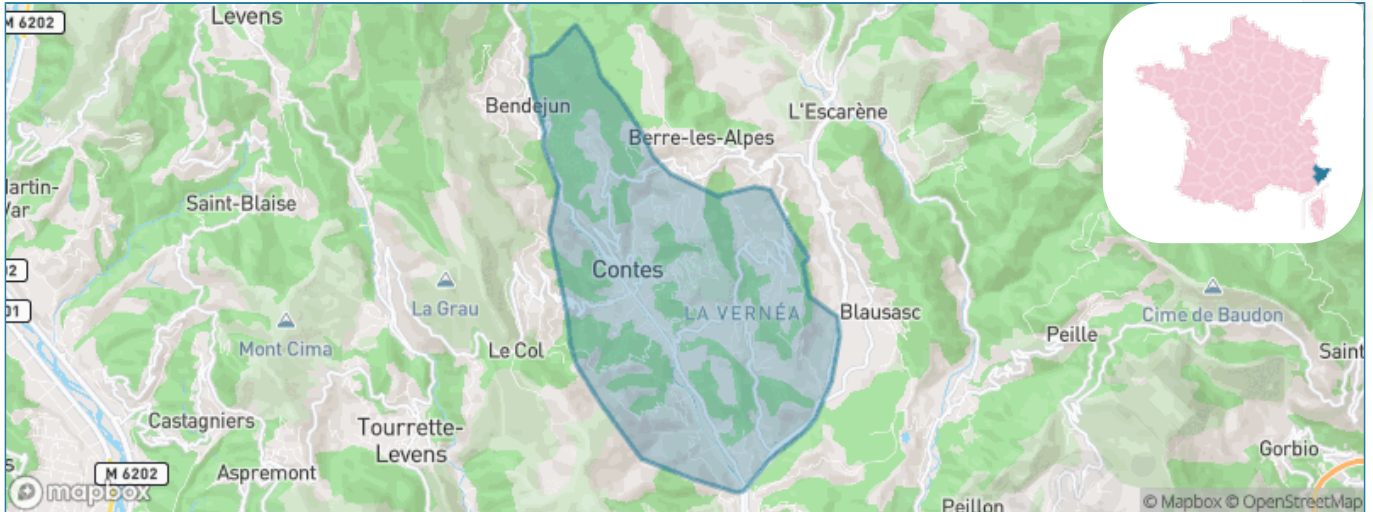
Présenté par

**BIEN** dans  
ma **VILLE** 

# Sommaire

Situation géographique .....	3
Statistiques sur la population .....	4
Evolution du nombre d'habitants .....	4
Tranche d'âge .....	5
0-14 ans .....	5
15-29 ans .....	5
30-44 ans .....	5
45-59 ans .....	5
60-74 ans .....	5
75-89 ans .....	5
90 ans et + .....	5
Activité professionnelle .....	5
Agriculteurs .....	5
Artisans, Commerçants .....	5
Cadres et sup. ....	5
Professions intermédiaires .....	5
Employé .....	5
Ouvrier .....	5
Retraité .....	5
Autres .....	5
Niveau de diplôme .....	6
Sans diplôme ou CEP .....	6
Brevet, BEPC, DNB .....	6
CAP-BEP ou équivalent .....	6
BAC ou équivalent .....	6
BAC+2 .....	6
BAC+3 ou +4 .....	6
BAC+5 ou plus .....	6
Composition des ménages .....	6
Couple sans enfant .....	6
Couple avec enfant(s) .....	6
Famille monoparentale .....	6
Colocation / Autre .....	6
Personnes seules .....	6
Profil électoraux .....	7
Premier tour .....	7
Sécurité .....	8
Evolution du nombre d'infractions .....	8
Pour comparer .....	9
Services à la population .....	10
Commerce .....	10
Éducation .....	10
Villes autour de Contes .....	11
Avis sur la ville de Contes .....	12
Moyenne par critère .....	12
Villes autour de Contes .....	12
Répartition des avis par note .....	12
Répartition des avis par note .....	12

# Situation géographique



## i Informations clés

- **Région** : Provence-Alpes-Côte d'Azur
- **Département** : Alpes-Maritimes
- **Code postal** : 06390
- **Superficie** : 19 km<sup>2</sup>



# Statistiques sur la population



Nombre d'habitants

**7 897**



Age moyen

**45 ans**



Pop active

**44.5%**



Taux chômage

**7.2%**



Pop densité

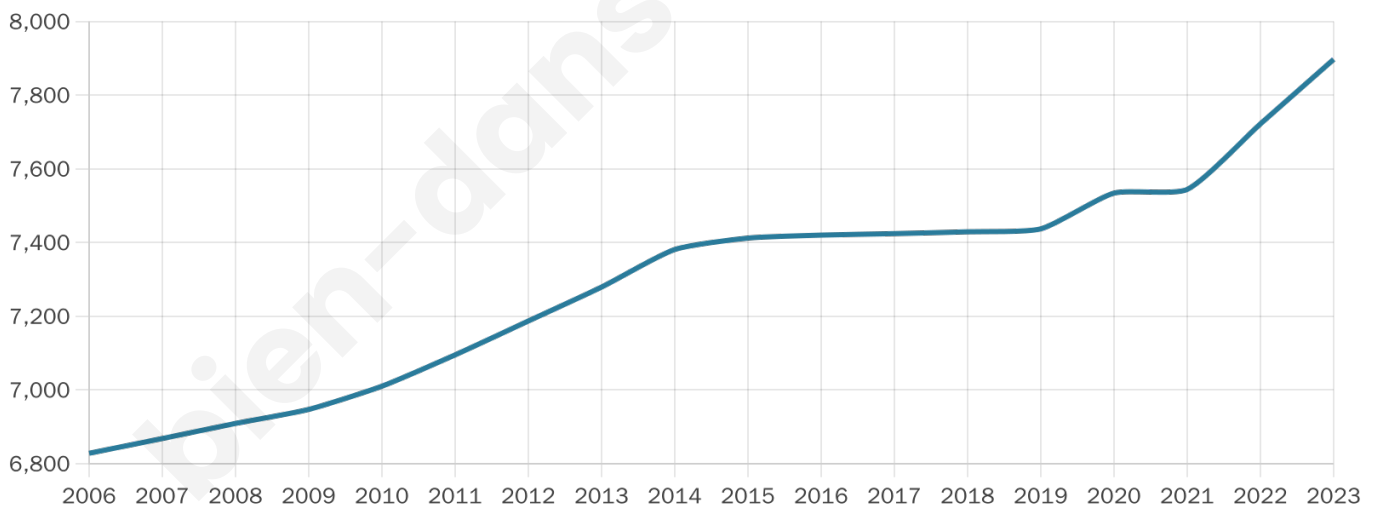
**416 h/km<sup>2</sup>**



Revenu moyen

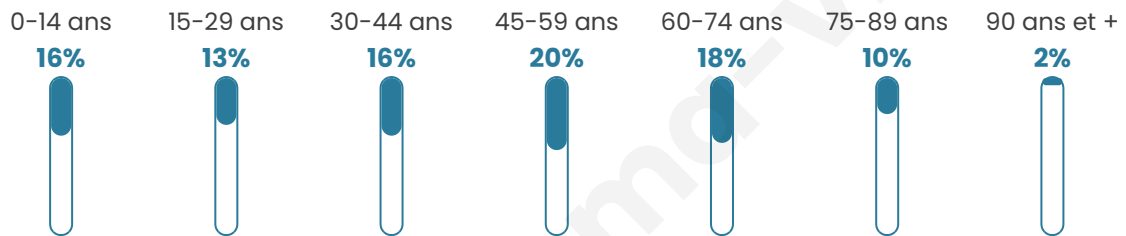
**24 870 €/an**

## Evolution du nombre d'habitants

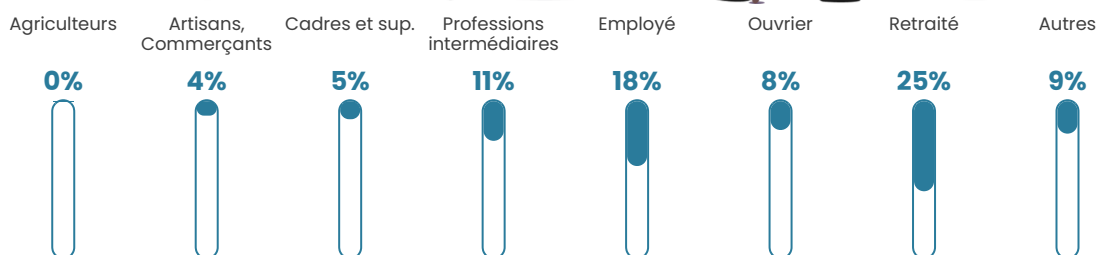


Sources : Institut national de la statistique et des études économiques (insee) selon Les dernières parutions officielles de 2024 portant sur les années 2020, 2021 et 2022.


## Tranche d'âge




## Activité professionnelle



## Niveau de diplôme







## Composition des ménages



# Profils électoraux

## Premier tour

	Marine LE PEN	36.80 %
	Emmanuel MACRON	16.08 %
	Jean-Luc MÉLENCHON	14.73 %
	Éric ZEMMOUR	12.31 %
	Fabien ROUSSEL	6.67 %
	Yannick JADOT	3.68 %
	Valérie PÉCRESSE	2.99 %
	Jean LASSALLE	2.81 %
	Nicolas DUPONT-AIGNAN	2.24 %
	Philippe POUTOU	0.78 %
	Anne HIDALGO	0.62 %
	Nathalie ARTHAUD	0.31 %



### 5 599 inscrits

Participation : 82.37%

Votes blancs : 1.43%

Votes nuls : 0.65%

## Second tour

	Emmanuel MACRON	35,05 %
	Marine LE PEN	64,95 %

### 5 599 inscrits

Participation : 80.64%

Votes blancs : 7.42%

Votes nuls : 2.21%

# Sécurité



Agressions physiques / sexuelles

**59**



Cambriolages

**20**



Vols / dégradations

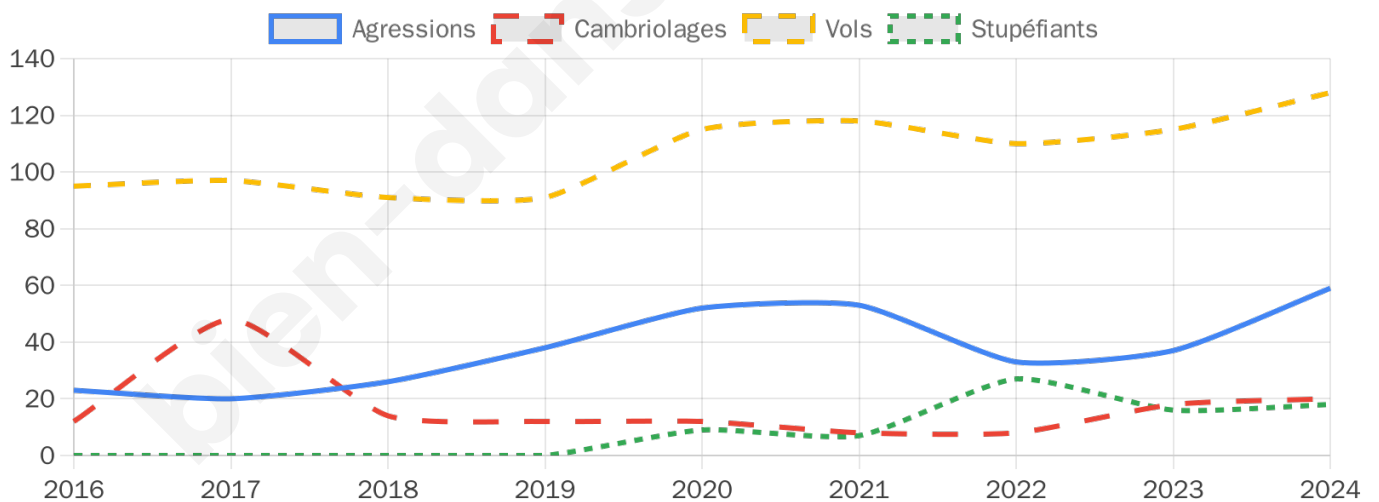
**128**



Stupéfiants

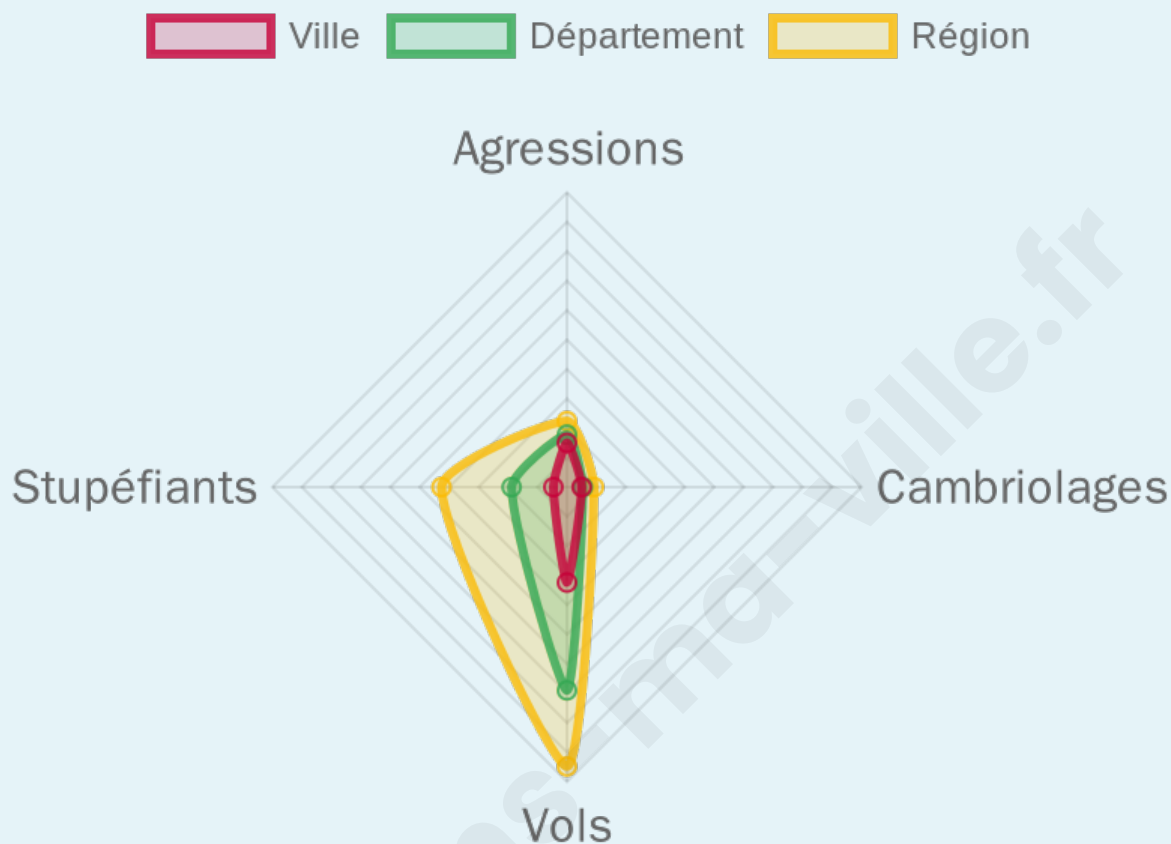
**18**

## Evolution du nombre d'infractions



## Pour comparer

(en proportion du nombre d'habitants)



Sources : Bases statistiques communale, départementale et régionale de la délinquance enregistrée par la police et la gendarmerie nationales selon les dernières parutions officielles de 2025 portant sur l'année 2024 ([data.gouv](https://data.gouv.fr)).

Agressions physiques / sexuelles : Violences sexuelles, coups et blessures volontaires intrafamiliaux, coups et blessures volontaires, autres coups, blessures volontaires et vols violents sans arme.

Cambriolages : Cambriolages de logements.

Vols : Vols avec armes, vols d'accessoires sur véhicules, vols dans les véhicules, vols de véhicules, vols sans violence contre des personnes, destructions, dégradations volontaires et escroqueries.

Stupéfiants : Trafic de stupéfiants dont (AFD) et usage de stupéfiants.

# Services à la population



## Commerce

Hypermarché	X <a href="#">La Trinité</a> 8km
Supermarché	X <a href="#">Tourrette-Levens</a> 4km
Superette	7
Boulangerie	3
Boucherie	1
Restaurant	11
Garage	22
Station-service	X <a href="#">Cantaron</a> 6km
Banque	2
La poste	12
Coiffeur	9
Tabac	X <a href="#">Berre-les-Alpes</a> 2km
Bars / discothèque	4
Bibliothèque	1
Cinéma	X <a href="#">Carros</a> 11km
Vétérinaire	2



## Santé

Pharmacie	3
Hôpital	X <a href="#">Cantaron</a> 7km
Laboratoire d'analyses médicales	1
Etablissement pour handicapé	4
EHPA	3
Médecin	7
Dentiste	6
Chirurgien	X <a href="#">Nice</a> 9km
Dermatologue	X <a href="#">Blausasc</a> 4km
Anesthésiste	X <a href="#">Falcon</a> 8km
Gastro-entérologue	X <a href="#">Levens</a> 8km
Gynécologue	X <a href="#">Nice</a> 10km
Cancérologue	X <a href="#">Nice</a> 10km
Neurologue	X <a href="#">Nice</a> 10km
Ophtalmologue	X <a href="#">La Trinité</a> 9km
ORL	X <a href="#">L'Escarène</a> 4km
Cardiologue	X <a href="#">Nice</a> 9km
Pédiatre	X <a href="#">Carros</a> 10km
Pneumologue	X <a href="#">Nice</a> 10km
Psychologue	X <a href="#">Nice</a> 10km
Radiologue	X <a href="#">Blausasc</a> 4km
Rhumatologue	X <a href="#">Nice</a> 11km
Sage-femme	X <a href="#">Tourrette-Levens</a> 5km



## Éducation

Crèche	X <a href="#">L'Escarène</a> 4km
Ecole maternelle Public	1
Ecole maternelle Privé	X <a href="#">Beausoleil</a> 12km
Ecole primaire Public	4
Ecole primaire Privé	X <a href="#">Nice</a> 11km
Collège Public	1
Collège Privé	X <a href="#">Nice</a> 9km
Lycée Public	X <a href="#">Drap</a> 6km
Lycée Privé	X <a href="#">Nice</a> 12km

Sources : Base Sirene des entreprises et de leurs établissements selon les dernières parutions officielles de 2025 portant sur l'année 2024 ([data.gouv](#)). Liste, localisation et tarifs des professionnels de santé selon les dernières parutions officielles de 2025 portant sur l'année 2024 ([opendatasoft](#)) et FINISS Extraction du Fichier des établissements selon les dernières parutions officielles de 2025 portant sur l'année 2024 ([data.gouv](#)). Adresse et géolocalisation des établissements d'enseignement du premier et second degrés selon les dernières parutions officielles de 2025 portant sur l'année 2024 ([data.education.gouv](#))

## Villes autour de Contes

Ville	Habitants	Superficie	Pop densité	Pop active	Taux chômage	Revenu moyen	Prix immobilier
Berre-les-Alpes (1 avis)	1 316	9 km <sup>2</sup>	146 h/km <sup>2</sup>	46%	3.9%	25 220 €/an	2 847 €/m <sup>2</sup>
Châteauneuf-Villevieille	997	8 km <sup>2</sup>	125 h/km <sup>2</sup>	50.6%	3.4%	25 730 €/an	4 561 €/m <sup>2</sup>
Bendejun	971	6 km <sup>2</sup>	162 h/km <sup>2</sup>	42%	3.8%	24 120 €/an	3 665 €/m <sup>2</sup>
L'Escarène (3 avis)	2 585	10 km <sup>2</sup>	259 h/km <sup>2</sup>	43.5%	4.3%	22 400 €/an	2 745 €/m <sup>2</sup>
Blausasc (2 avis)	1 668	10 km <sup>2</sup>	167 h/km <sup>2</sup>	49%	3.7%	26 160 €/an	2 961 €/m <sup>2</sup>
Touët-de-l'Escarène	300	4 km <sup>2</sup>	75 h/km <sup>2</sup>	57%	6.3%	22 260 €/an	2 781 €/m <sup>2</sup>
Tourrette-Levens (5 avis)	4 624	16 km <sup>2</sup>	289 h/km <sup>2</sup>	47.3%	3.5%	26 240 €/an	3 764 €/m <sup>2</sup>
Cantaron	1 268	7 km <sup>2</sup>	181 h/km <sup>2</sup>	44.7%	3.9%	26 590 €/an	3 675 €/m <sup>2</sup>
Coaraze	827	17 km <sup>2</sup>	49 h/km <sup>2</sup>	45.8%	5.1%	23 670 €/an	2 568 €/m <sup>2</sup>
Peillon	1 408	8 km <sup>2</sup>	176 h/km <sup>2</sup>	48.2%	3.2%	25 440 €/an	3 063 €/m <sup>2</sup>
Aspremont	2 346	9 km <sup>2</sup>	261 h/km <sup>2</sup>	46.6%	3.2%	29 450 €/an	3 974 €/m <sup>2</sup>
Saint-Blaise (1 avis)	1 397	8 km <sup>2</sup>	175 h/km <sup>2</sup>	51.4%	3.1%	26 960 €/an	2 812 €/m <sup>2</sup>
Peille	2 123	43 km <sup>2</sup>	49 h/km <sup>2</sup>	50.2%	4%	23 860 €/an	3 682 €/m <sup>2</sup>
Castagniers (1 avis)	1 666	7 km <sup>2</sup>	238 h/km <sup>2</sup>	47.7%	3.7%	26 050 €/an	4 318 €/m <sup>2</sup>
Drap (4 avis)	5 484	5 km <sup>2</sup>	1 097 h/km <sup>2</sup>	43%	5%	21 790 €/an	2 991 €/m <sup>2</sup>

# Avis sur la ville de Contes



## Moyenne par critère



## Villes autour de Contes

Ville	Note globale	Sécurité	Éducation	Sport Loisir	Environnement	Vie pratique
Berre-les-Alpes (1 avis)	3.0	<b>4.0</b>	3.0	3.0	<b>4.0</b>	<b>1.0</b>
Châteauneuf-Villevieille	-	-	-	-	-	-
Bendejun	-	-	-	-	-	-
L'Escarène (3 avis)	<b>4.4</b>	<b>4.3</b>	<b>4.3</b>	3.7	<b>5.0</b>	<b>4.7</b>
Blausasc (2 avis)	<b>4.2</b>	<b>5.0</b>	<b>4.0</b>	<b>4.0</b>	<b>5.0</b>	3.0
Touët-de-l'Escarène	-	-	-	-	-	-
Tourrette-Levens (5 avis)	<b>4.1</b>	<b>4.4</b>	<b>4.2</b>	<b>4.2</b>	<b>4.4</b>	3.4
Cantaron	-	-	-	-	-	-
Coaraze	-	-	-	-	-	-
Peillon	-	-	-	-	-	-
Aspremont	-	-	-	-	-	-
Saint-Blaise (1 avis)	3.2	<b>4.0</b>	<b>4.0</b>	3.0	<b>4.0</b>	<b>1.0</b>
Peille	-	-	-	-	-	-
Castagniers (1 avis)	<b>5.0</b>	<b>5.0</b>	<b>5.0</b>	<b>5.0</b>	<b>5.0</b>	<b>5.0</b>
Drap (4 avis)	1.9	1.8	2.0	2.3	1.8	1.8



# Vous aimez votre ville ? Notez-la !

Et faites-nous part de vos remarques constructives



Avec

**BIEN** dans ma **VILLE** 