



Version web

Ville de Cognac

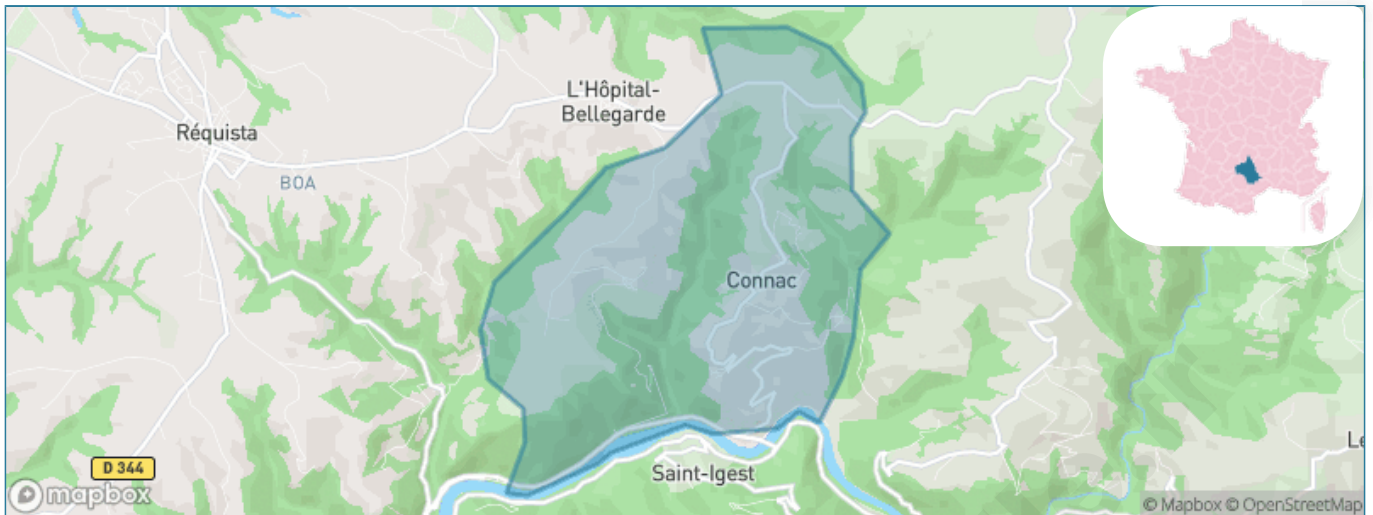
Présenté par

BIEN dans
ma **VILLE** 

Sommaire

Situation géographique	3
Statistiques sur la population	4
Evolution du nombre d'habitants	4
Tranche d'âge	5
0-14 ans	5
15-29 ans	5
30-44 ans	5
45-59 ans	5
60-74 ans	5
75-89 ans	5
90 ans et +	5
Activité professionnelle	5
Agriculteurs	5
Artisans, Commerçants	5
Cadres et sup.	5
Professions intermédiaires	5
Employé	5
Ouvrier	5
Retraité	5
Autres	5
Niveau de diplôme	6
Sans diplôme ou CEP	6
Brevet, BEPC, DNB	6
CAP-BEP ou équivalent	6
BAC ou équivalent	6
BAC+2	6
BAC+3 ou +4	6
BAC+5 ou plus	6
Composition des ménages	6
Couple sans enfant	6
Couple avec enfant(s)	6
Famille monoparentale	6
Colocation / Autre	6
Personnes seules	6
Profils électoraux	7
Premier tour	7
Sécurité	8
Evolution du nombre d'infractions	8
Pour comparer	9
Services à la population	10
Commerce	10
Éducation	10
Villes autour de Cognac	12

Situation géographique



i Informations clés

- **Région** : Occitanie
- **Département** : Aveyron
- **Code postal** : 12170
- **Superficie** : 10 km²



AVEYRON



LE DÉPARTEMENT

Statistiques sur la population



Nombre d'habitants

99



Age moyen

52 ans



Pop active

32.3%



Taux chômage

8%



Pop densité

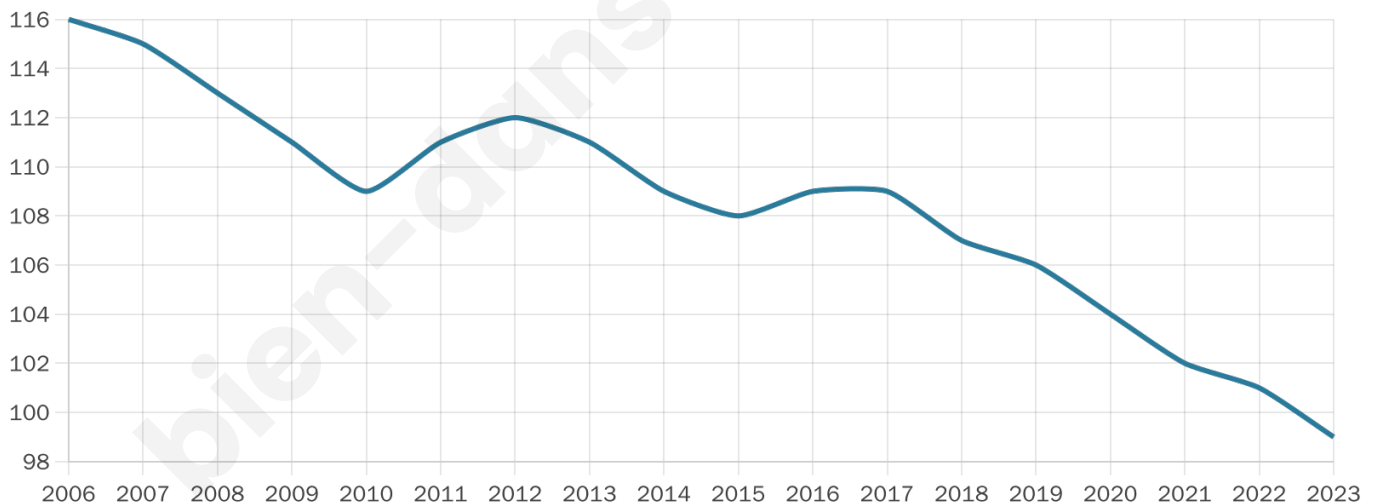
10 h/km²



Revenu moyen

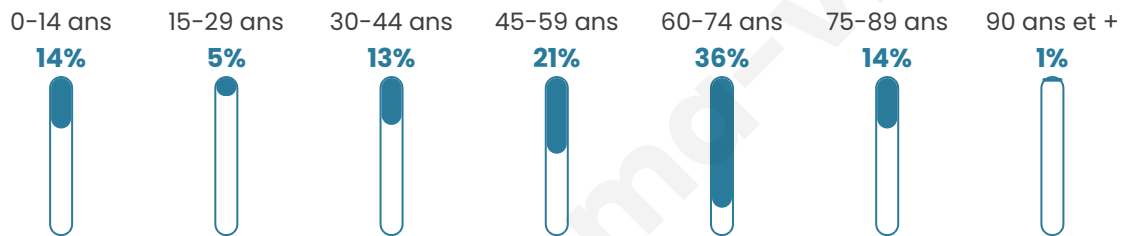
NC

Evolution du nombre d'habitants

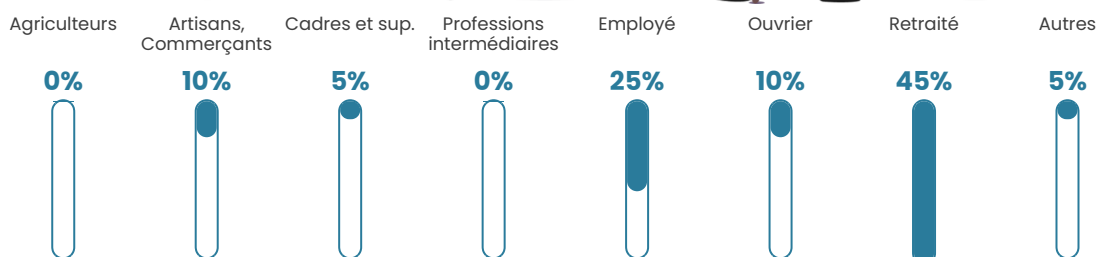


Sources : Institut national de la statistique et des études économiques (insee) selon Les dernières parutions officielles de 2024 portant sur les années 2020, 2021 et 2022.


Tranche d'âge




Activité professionnelle



Niveau de diplôme















Composition des ménages



Profils électoraux



Premier tour

	Jean-Luc MÉLENCHON	25.93 %
	Jean LASSALLE	22.22 %
	Emmanuel MACRON	16.05 %
	Marine LE PEN	11.11 %
	Éric ZEMMOUR	11.11 %
	Fabien ROUSSEL	3.70 %
	Valérie PÉCRESE	3.70 %
	Yannick JADOT	2.47 %
	Philippe POUTOU	2.47 %
	Anne HIDALGO	1.23 %
	Nathalie ARTHAUD	0.00 %
	Nicolas DUPONT- AIGNAN	0.00 %

91 inscrits

Participation : 89.01%
Votes blancs : 0.00%
Votes nuls : 0.00%

Second tour

	Emmanuel MACRON	58,33 %
	Marine LE PEN	41,67 %

91 inscrits

Participation : 79.12%
Votes blancs : 12.5%
Votes nuls : 4.17%

Sécurité



Agressions physiques / sexuelles

0



Cambriolages

0



Vols / dégradations

0



Stupéfiants

0

Evolution du nombre d'infractions



Pour comparer

(en proportion du nombre d'habitants)



Sources : Bases statistiques communale, départementale et régionale de la délinquance enregistrée par la police et la gendarmerie nationales selon les dernières parutions officielles de 2025 portant sur l'année 2024 ([data.gouv](https://data.gouv.fr)).

Agressions physiques / sexuelles : Violences sexuelles, coups et blessures volontaires intrafamiliaux, coups et blessures volontaires, autres coups, blessures volontaires et vols violents sans arme.

Cambriolages : Cambriolages de logements.

Vols : Vols avec armes, vols d'accessoires sur véhicules, vols dans les véhicules, vols de véhicules, vols sans violence contre des personnes, destructions, dégradations volontaires et escroqueries.

Stupéfiants : Trafic de stupéfiants dont (AFD) et usage de stupéfiants.

Services à la population



Commerce

Hypermarché	X <u>Vabres-l'Abbaye</u> 21km
Supermarché	X <u>Réquista</u> 5km
Superette	X <u>Brousse-le-Château</u> 3km
Boulangerie	X <u>Brousse-le-Château</u> 3km
Boucherie	X <u>Villefranche-de-Panat</u> 11km
Restaurant	X <u>Réquista</u> 6km
Garage	X <u>Réquista</u> 2km
Station-service	X <u>Réquista</u> 6km
Banque	X <u>Réquista</u> 5km
La poste	X <u>Centrès</u> 20km
Coiffeur	X <u>Réquista</u> 5km
Tabac	X <u>Villefranche-de-Panat</u> 11km
Bars / discothèque	X <u>Réquista</u> 5km
Bibliothèque	X <u>Cassagnes-Bégonhès</u> 18km
Cinéma	X <u>Réquista</u> 5km
Vétérinaire	X <u>Réquista</u> 6km



Santé

Pharmacie	X <u>Réquista</u> 5km
Hôpital	X <u>Saint-Affrique</u> 23km
Laboratoire d'analyses médicales	X <u>Saint-Affrique</u> 24km
Etablissement pour handicapé	X <u>Réquista</u> 5km
EHPA	X <u>Réquista</u> 6km
Médecin	X <u>Coupiac</u> 7km
Dentiste	X <u>Réquista</u> 5km
Chirurgien	X <u>Saint-Affrique</u> 23km
Dermatologue	X <u>Albi</u> 35km
Anesthésiste	X <u>Albi</u> 36km
Gastro-entérologue	X <u>Saint-Affrique</u> 23km
Gynécologue	X <u>Albi</u> 36km
Cancérologue	X <u>Castres</u> 53km
Neurologue	X <u>Valderiès</u> 29km
Ophthalmologue	X <u>Lescure-d'Albigeois</u> 34km
ORL	X <u>Albi</u> 36km
Cardiologue	X <u>Carmaux</u> 36km
Pédiatre	X <u>Rodez</u> 38km
Pneumologue	X <u>Albi</u> 37km
Psychologue	X <u>Albi</u> 37km
Radiologue	X <u>Valderiès</u> 29km
Rhumatologue	X <u>Saint-Affrique</u> 24km
Sage-femme	X <u>Réquista</u> 5km



Éducation

Crèche	X <u>Saint-Sernin-sur-Rance</u> 15km
Ecole maternelle Public	X <u>Trébas</u> 12km
Ecole maternelle Privé	X <u>Espalion</u> 58km
Ecole primaire Public	X <u>Réquista</u> 6km
Ecole primaire Privé	X <u>Réquista</u> 5km
Collège Public	X <u>Réquista</u> 6km
Collège Privé	X <u>Réquista</u> 6km
Lycée Public	X <u>Saint-Affrique</u> 21km
Lycée Privé	X <u>Saint-Affrique</u> 24km

Sources : Base Sirene des entreprises et de leurs établissements selon les dernières parutions officielles de 2025 portant sur l'année 2024 ([data.gouv](#)). Liste, localisation et tarifs des professionnels de santé selon les dernières parutions officielles de 2025 portant sur l'année 2024 ([opendatasoft](#)) et FINESS Extraction du Fichier des établissements selon les dernières parutions officielles de 2025 portant sur

l'année 2024 ([data.gouv](https://data.gouv.fr)). Adresse et géolocalisation des établissements d'enseignement du premier et second degrés selon les dernières parutions officielles de 2025 portant sur l'année 2024 ([data.education.gouv](https://data.education.gouv.fr))

bien-dans-ma-ville.fr

Villes autour de Cognac

Ville	Habitants	Superficie	Pop densité	Pop active	Taux chômage	Revenu moyen	Prix immobilier
Brousse-le-Château	164	15 km ²	11 h/km ²	40.9%	9.8%	19 560 €/an	1 325 €/m ²
Brasc	170	20 km ²	9 h/km ²	37.6%	2.9%	14 550 €/an	907 €/m ²
Réquista (3 avis)	1 924	59 km ²	33 h/km ²	40.8%	3.3%	19 790 €/an	676 €/m ²
Lestrade-et-Thouels	440	42 km ²	10 h/km ²	42%	2%	19 750 €/an	827 €/m ²
Montclar (1 avis)	133	12 km ²	11 h/km ²	40.6%	4.5%	18 440 €/an	1 087 €/m ²
Coupiac (1 avis)	353	24 km ²	15 h/km ²	35.4%	4%	18 710 €/an	1 218 €/m ²
Saint-Jean-Delnous	391	18 km ²	22 h/km ²	40.9%	1%	21 750 €/an	918 €/m ²
Broquiès	613	38 km ²	16 h/km ²	37.5%	3.3%	18 190 €/an	1 354 €/m ²
Fraissines	90	6 km ²	15 h/km ²	42.2%	5.6%	NC	3 000 €/m ²
Durenque	515	33 km ²	16 h/km ²	41.4%	3.9%	19 770 €/an	914 €/m ²
Martrin	241	23 km ²	10 h/km ²	43.2%	7.5%	16 260 €/an	2 181 €/m ²
La Bastide-Solages	117	7 km ²	17 h/km ²	38.5%	1.7%	21 100 €/an	593 €/m ²
Cadix	220	18 km ²	12 h/km ²	42.3%	4.1%	18 870 €/an	1 136 €/m ²
Le Dourn	116	9 km ²	13 h/km ²	46.6%	7.8%	NC	902 €/m ²
La Selve	562	48 km ²	12 h/km ²	43.6%	2.3%	19 640 €/an	682 €/m ²

bien-dans-ma-ville.fr



Vous aimez votre ville ? Notez-la !

Et faites-nous part de vos remarques constructives



Avec

BIEN dans ma **VILLE** 