



Version web

# Ville de Congy

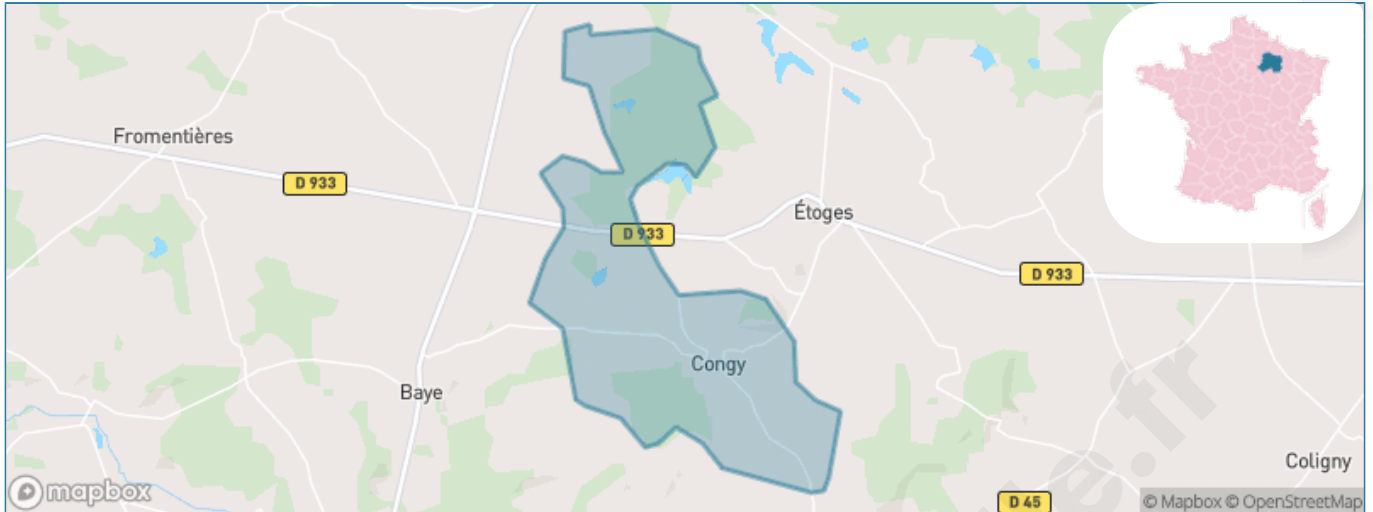
Présenté par

**BIEN** dans  
ma **VILLE** 

# Sommaire

Situation géographique .....	3
Statistiques sur la population .....	4
Evolution du nombre d'habitants .....	4
Tranche d'âge .....	5
0-14 ans .....	5
15-29 ans .....	5
30-44 ans .....	5
45-59 ans .....	5
60-74 ans .....	5
75-89 ans .....	5
90 ans et + .....	5
Activité professionnelle .....	5
Agriculteurs .....	5
Artisans, Commerçants .....	5
Cadres et sup. ....	5
Professions intermédiaires .....	5
Employé .....	5
Ouvrier .....	5
Retraité .....	5
Autres .....	5
Niveau de diplôme .....	6
Sans diplôme ou CEP .....	6
Brevet, BEPC, DNB .....	6
CAP-BEP ou équivalent .....	6
BAC ou équivalent .....	6
BAC+2 .....	6
BAC+3 ou +4 .....	6
BAC+5 ou plus .....	6
Composition des ménages .....	6
Couple sans enfant .....	6
Couple avec enfant(s) .....	6
Famille monoparentale .....	6
Colocation / Autre .....	6
Personnes seules .....	6
Profils électoraux .....	7
Premier tour .....	7
Sécurité .....	8
Evolution du nombre d'infractions .....	8
Pour comparer .....	9
Services à la population .....	10
Commerce .....	10
Éducation .....	10
Villes autour de Congy .....	12

# Situation géographique



## i Informations clés

- **Région** : Grand Est
- **Département** : Marne
- **Code postal** : 51270
- **Superficie** : 17 km<sup>2</sup>



**Marne**  
LE DÉPARTEMENT

# Statistiques sur la population



Nombre d'habitants

**257**



Age moyen

**42 ans**



Pop active

**50.6%**



Taux chômage

**4.8%**



Pop densité

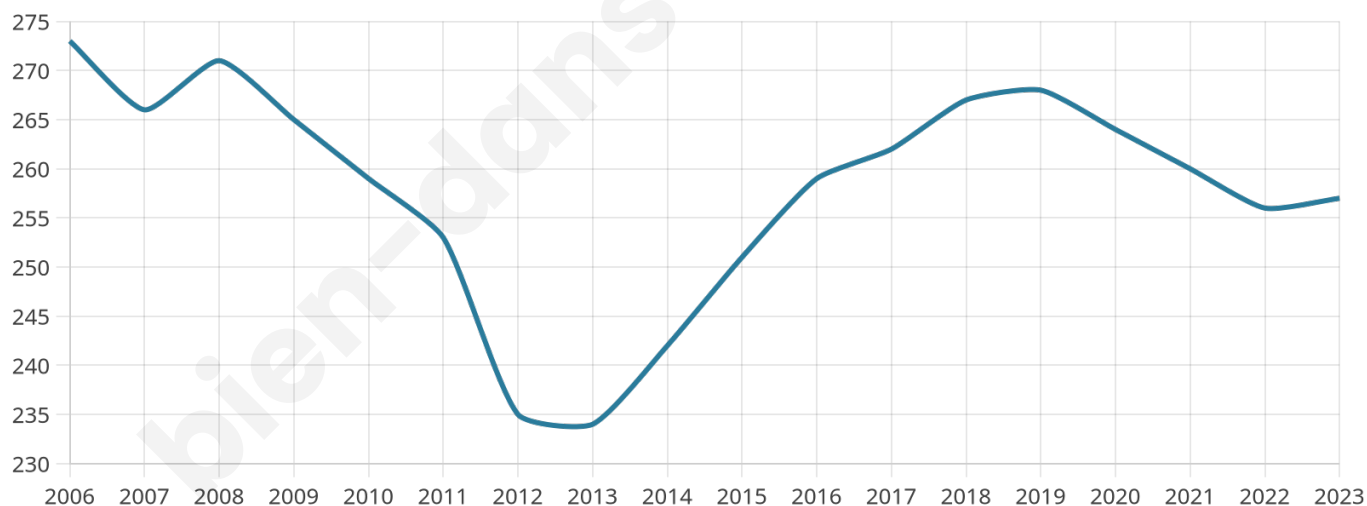
**15 h/km<sup>2</sup>**



Revenu moyen

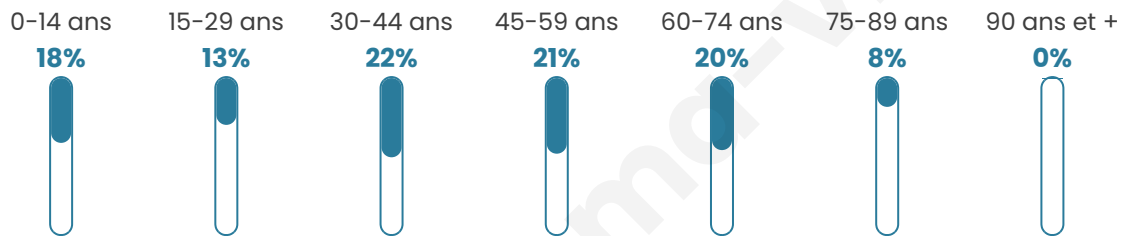
**25 810 €/an**

## Evolution du nombre d'habitants

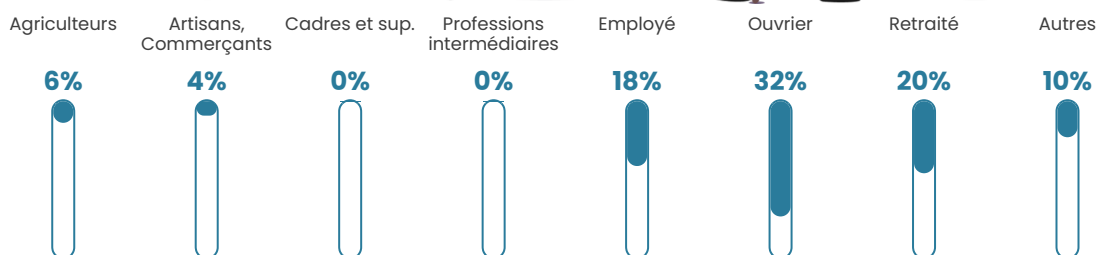


Sources : Institut national de la statistique et des études économiques (insee) selon Les dernières parutions officielles de 2024 portant sur les années 2020, 2021 et 2022.

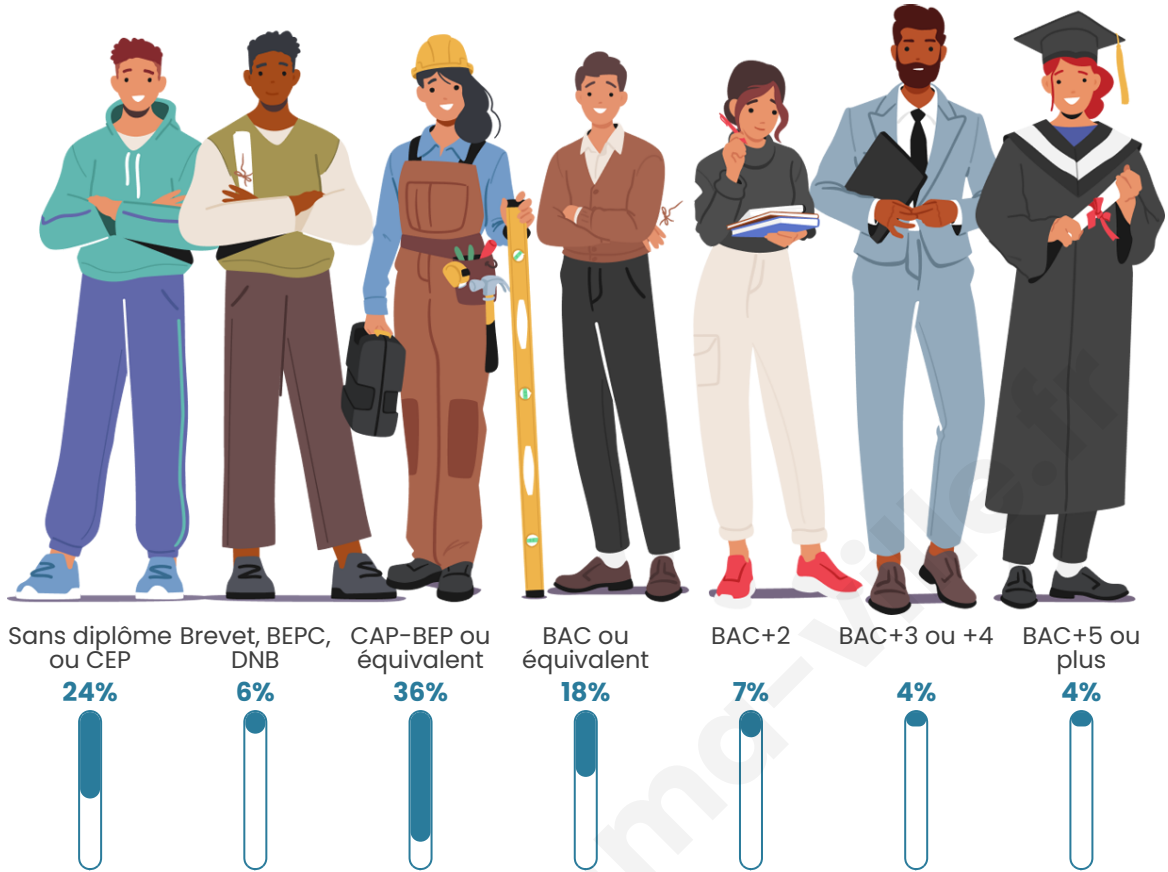
## Tranche d'âge




## Activité professionnelle



## Niveau de diplôme















## Composition des ménages



# Profils électoraux

## Premier tour

	Marine LE PEN	36.42 %
	Emmanuel MACRON	25.93 %
	Éric ZEMMOUR	9.26 %
	Valérie PÉCRESE	5.56 %
	Jean LASSALLE	4.94 %
	Jean-Luc MÉLENCHON	4.94 %
	Nicolas DUPONT-AIGNAN	4.32 %
	Fabien ROUSSEL	2.47 %
	Yannick JADOT	2.47 %
	Anne HIDALGO	1.85 %
	Nathalie ARTHAUD	1.23 %
	Philippe POUTOU	0.62 %



### 192 inscrits

Participation : 84.9%

Votes blancs : 0.61%

Votes nuls : 0.00%

## Second tour

	Emmanuel MACRON	40,94 %
	Marine LE PEN	59,06 %

### 193 inscrits

Participation : 80.83%

Votes blancs : 3.85%

Votes nuls : 0.64%

# Sécurité



Agressions physiques / sexuelles

0



Cambriolages

0



Vols / dégradations

0



Stupéfiants

0

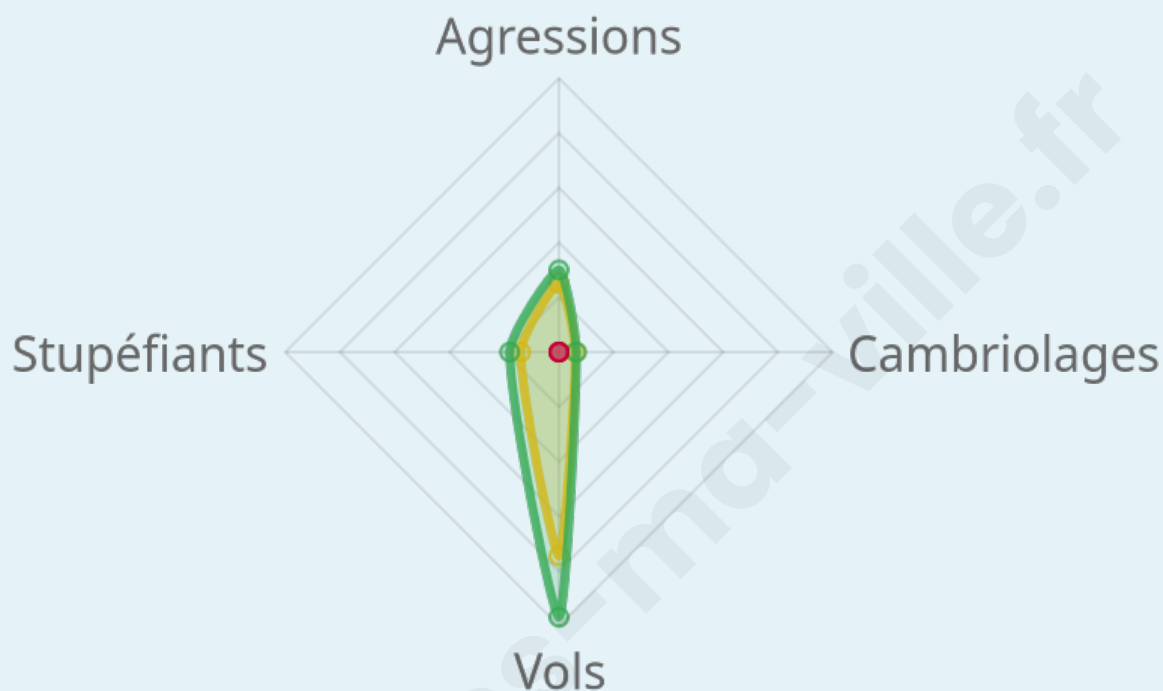
## Evolution du nombre d'infractions



## Pour comparer

(en proportion du nombre d'habitants)

■ Ville ■ Département ■ Région



Sources : Bases statistiques communale, départementale et régionale de la délinquance enregistrée par la police et la gendarmerie nationales selon les dernières parutions officielles de 2025 portant sur l'année 2024 ([data.gouv](https://data.gouv.fr)).

Agressions physiques / sexuelles : Violences sexuelles, coups et blessures volontaires intrafamiliaux, coups et blessures volontaires, autres coups, blessures volontaires et vols violents sans arme.

Cambriolages : Cambriolages de logements.

Vols : Vols avec armes, vols d'accessoires sur véhicules, vols dans les véhicules, vols de véhicules, vols sans violence contre des personnes, destructions, dégradations volontaires et escroqueries.

Stupéfiants : Trafic de stupéfiants dont (AFD) et usage de stupéfiants.

# Services à la population



## Commerce

Hypermarché	X <u>Sézanne</u> 19km
Supermarché	X <u>Blancs-Coteaux</u> 13km
Superette	X <u>Étoges</u> 2km
Boulangerie	X <u>Étoges</u> 2km
Boucherie	X <u>Fromentières</u> 10km
Restaurant	X <u>Étoges</u> 2km
Garage	X <u>Étoges</u> 2km
Station-service	X <u>Blancs-Coteaux</u> 13km
Banque	X <u>Montmort-Lucy</u> 7km
La poste	X <u>Étoges</u> 2km
Coiffeur	2
Tabac	X <u>Blancs-Coteaux</u> 13km
Bars / discothèque	X <u>Blancs-Coteaux</u> 13km
Bibliothèque	X <u>Blancs-Coteaux</u> 13km
Cinéma	X <u>Sézanne</u> 18km
Vétérinaire	X <u>Baye</u> 6km



## Santé

Pharmacie	X <u>Étoges</u> 2km
Hôpital	X <u>Sézanne</u> 18km
Laboratoire d'analyses médicales	X <u>Sézanne</u> 18km
Etablissement pour handicapé	X <u>Sézanne</u> 18km
EHPA	X <u>Blancs-Coteaux</u> 14km
Médecin	X <u>Étoges</u> 2km
Dentiste	X <u>Montmort-Lucy</u> 7km
Chirurgien	X <u>Épernay</u> 22km
Dermatologue	X <u>Épernay</u> 22km
Anesthésiste	X <u>Épernay</u> 22km
Gastro-entérologue	X <u>Épernay</u> 22km
Gynécologue	X <u>Épernay</u> 22km
Cancérologue	X <u>Bezannes</u> 41km
Neurologue	X <u>Saint-Martin-sur-le-Pré</u> 39km
Ophtalmologue	X <u>Épernay</u> 20km
ORL	X <u>Épernay</u> 22km
Cardiologue	X <u>Montmirail</u> 22km
Pédiatre	X <u>Épernay</u> 20km
Pneumologue	X <u>Épernay</u> 22km
Psychologue	X <u>Épernay</u> 21km
Radiologue	X <u>Épernay</u> 20km
Rhumatologue	X <u>Épernay</u> 22km
Sage-femme	X <u>Sézanne</u> 19km



## Éducation

Crèche	X <u>Fromentières</u> 10km
Ecole maternelle Public	1
Ecole maternelle Privé	X <u>Fismes</u> 50km
Ecole primaire Public	1
Ecole primaire Privé	X <u>Blancs-Coteaux</u> 13km
Collège Public	X <u>Montmort-Lucy</u> 7km
Collège Privé	X <u>Épernay</u> 21km
Lycée Public	X <u>Avize</u> 17km
Lycée Privé	X <u>Épernay</u> 21km

Sources : Base Sirene des entreprises et de leurs établissements selon les dernières parutions officielles de 2025 portant sur l'année 2024 ([data.gouv](https://data.gouv.fr)). Liste, localisation et tarifs des professionnels de santé selon les dernières parutions officielles de 2025 portant sur l'année 2024 ([opendatasoft](https://opendatasoft.com)) et FINESS Extraction du Fichier des établissements selon les dernières parutions officielles de 2025 portant sur

l'année 2024 ([data.gouv](https://data.gouv.fr)). Adresse et géolocalisation des établissements d'enseignement du premier et second degrés selon les dernières parutions officielles de 2025 portant sur l'année 2024 ([data.education.gouv](https://data.education.gouv.fr))

bien-dans-ma-ville.fr

## Villes autour de Congy

Ville	Habitants	Superficie	Pop densité	Pop active	Taux chômage	Revenu moyen	Prix immobilier
Fèrebrianges	127	7 km <sup>2</sup>	18 h/km <sup>2</sup>	63%	0.8%	26 540 €/an	1 664 €/m <sup>2</sup>
Étoges (1 avis)	415	14 km <sup>2</sup>	30 h/km <sup>2</sup>	52%	2.7%	23 660 €/an	1 630 €/m <sup>2</sup>
Courjeonnet	49	5 km <sup>2</sup>	10 h/km <sup>2</sup>	40.8%	6.1%	NC	NC
Champaubert	123	12 km <sup>2</sup>	10 h/km <sup>2</sup>	46.3%	2.4%	22 510 €/an	1 194 €/m <sup>2</sup>
Beaunay	102	3 km <sup>2</sup>	34 h/km <sup>2</sup>	46.1%	3.9%	27 070 €/an	715 €/m <sup>2</sup>
Villevenard	193	13 km <sup>2</sup>	15 h/km <sup>2</sup>	49.2%	2.1%	26 230 €/an	2 236 €/m <sup>2</sup>
Loisy-en-Brie	171	15 km <sup>2</sup>	11 h/km <sup>2</sup>	48.5%	1.2%	24 450 €/an	755 €/m <sup>2</sup>
Baye (2 avis)	372	18 km <sup>2</sup>	21 h/km <sup>2</sup>	43.5%	3.5%	21 420 €/an	848 €/m <sup>2</sup>
Coizard-Joches	94	10 km <sup>2</sup>	9 h/km <sup>2</sup>	45.7%	8.5%	NC	1 620 €/m <sup>2</sup>
Givry-lès-Loisy	72	5 km <sup>2</sup>	14 h/km <sup>2</sup>	44.4%	1.4%	NC	NC
Vert-Toulon	281	22 km <sup>2</sup>	13 h/km <sup>2</sup>	48.8%	5%	24 190 €/an	1 393 €/m <sup>2</sup>
La Caure	95	8 km <sup>2</sup>	12 h/km <sup>2</sup>	48.4%	2.1%	NC	1 206 €/m <sup>2</sup>
Oyes	106	7 km <sup>2</sup>	15 h/km <sup>2</sup>	49.1%	4.7%	NC	NC
Montmort-Lucy	656	29 km <sup>2</sup>	23 h/km <sup>2</sup>	44.2%	2.4%	23 210 €/an	2 491 €/m <sup>2</sup>
Talus-Saint-Prix	106	6 km <sup>2</sup>	18 h/km <sup>2</sup>	47.2%	5.7%	NC	1 263 €/m <sup>2</sup>

bien-dans-ma-ville.fr



# **Vous aimez votre ville ? Notez-la !**

Et faites-nous part de vos remarques constructives



Avec

**BIEN** dans ma **VILLE** 