



Version web

# Ville de Confort

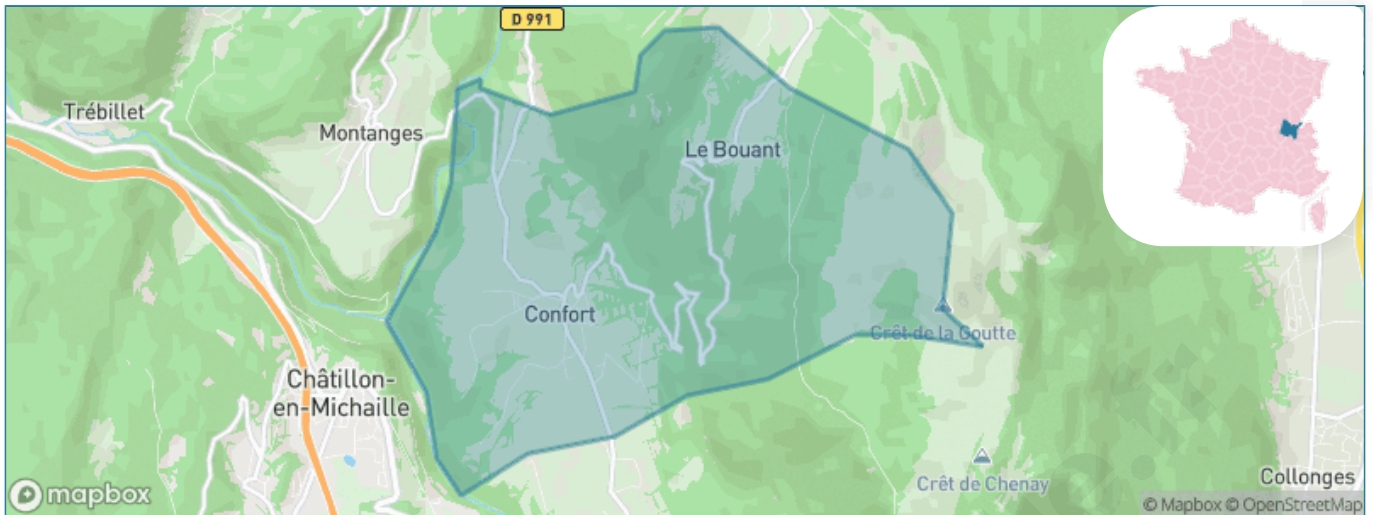
Présenté par

**BIEN** dans  
ma **VILLE** 

# Sommaire

Situation géographique .....	3
Statistiques sur la population .....	4
Evolution du nombre d'habitants .....	4
Tranche d'âge .....	5
0-14 ans .....	5
15-29 ans .....	5
30-44 ans .....	5
45-59 ans .....	5
60-74 ans .....	5
75-89 ans .....	5
90 ans et + .....	5
Activité professionnelle .....	5
Agriculteurs .....	5
Artisans, Commerçants .....	5
Cadres et sup. ....	5
Professions intermédiaires .....	5
Employé .....	5
Ouvrier .....	5
Retraité .....	5
Autres .....	5
Niveau de diplôme .....	6
Sans diplôme ou CEP .....	6
Brevet, BEPC, DNB .....	6
CAP-BEP ou équivalent .....	6
BAC ou équivalent .....	6
BAC+2 .....	6
BAC+3 ou +4 .....	6
BAC+5 ou plus .....	6
Composition des ménages .....	6
Couple sans enfant .....	6
Couple avec enfant(s) .....	6
Famille monoparentale .....	6
Colocation / Autre .....	6
Personnes seules .....	6
Profils électoraux .....	7
Premier tour .....	7
Sécurité .....	8
Evolution du nombre d'infractions .....	8
Pour comparer .....	9
Services à la population .....	10
Commerce .....	10
Éducation .....	10
Villes autour de Confort .....	11

# Situation géographique



## i Informations clés

- **Région** : Auvergne-Rhône-Alpes
- **Département** : Ain
- **Code postal** : 01200
- **Superficie** : 11 km<sup>2</sup>



# Statistiques sur la population



Nombre d'habitants

**668**



Age moyen

**41 ans**



Pop active

**43.1%**



Taux chômage

**8.7%**



Pop densité

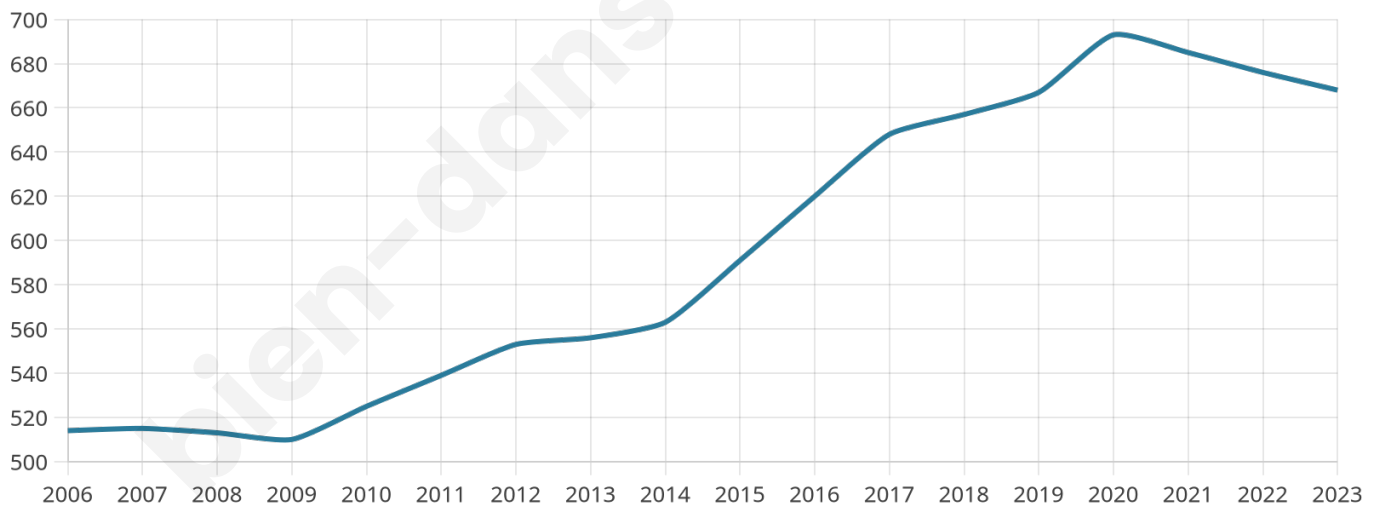
**61 h/km<sup>2</sup>**



Revenu moyen

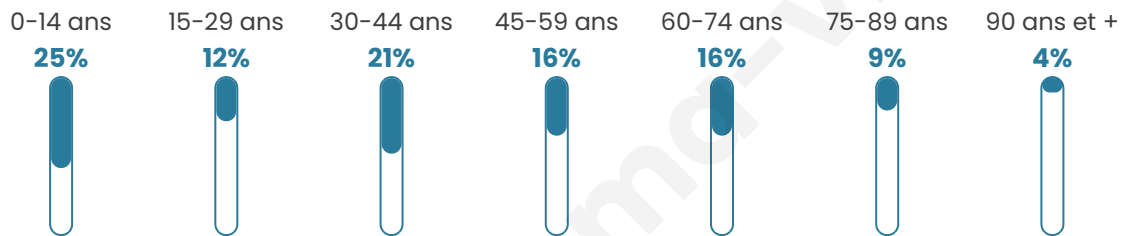
**30 140 €/an**

## Evolution du nombre d'habitants

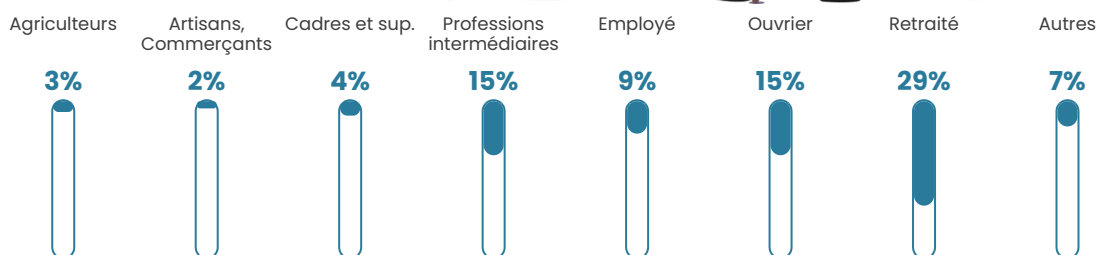


Sources : Institut national de la statistique et des études économiques (insee) selon Les dernières parutions officielles de 2024 portant sur les années 2020, 2021 et 2022.


## Tranche d'âge




## Activité professionnelle



## Niveau de diplôme



## Composition des ménages





# Profils électoraux

## Premier tour

	Marine LE PEN	27.16 %
	Emmanuel MACRON	18.83 %
	Jean-Luc MÉLENCHON	18.83 %
	Yannick JADOT	10.80 %
	Éric ZEMMOUR	8.02 %
	Valérie PÉCRESSE	4.94 %
	Jean LASSALLE	4.01 %
	Fabien ROUSSEL	3.09 %
	Nicolas DUPONT-AIGNAN	2.78 %
	Philippe POUTOU	0.93 %
	Anne HIDALGO	0.62 %
	Nathalie ARTHAUD	0.00 %

## Second tour

	Emmanuel MACRON	48,4 %
	Marine LE PEN	51,6 %

### 407 inscrits

Participation : 79.85%

Votes blancs : 11.38%

Votes nuls : 2.15%

### 407 inscrits

Participation : 82.31%

Votes blancs : 2.99%

Votes nuls : 0.30%

# Sécurité



Agressions physiques / sexuelles

0



Cambriolages

0



Vols / dégradations

0



Stupéfiants

0

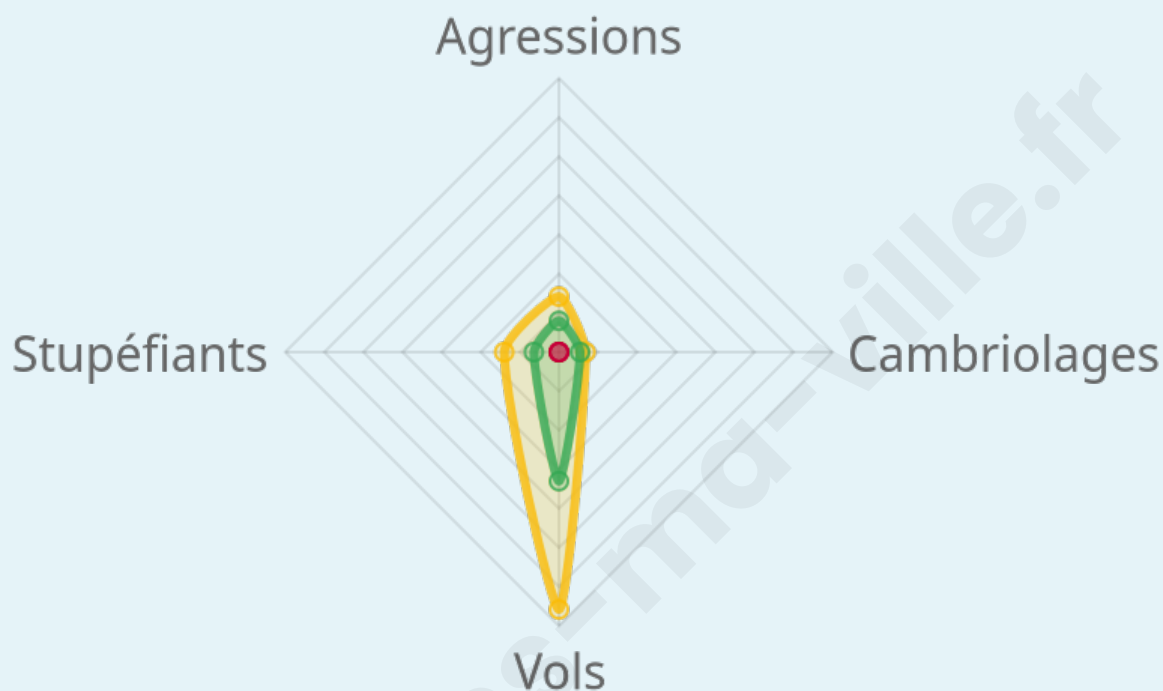
## Evolution du nombre d'infractions



## Pour comparer

(en proportion du nombre d'habitants)

■ Ville ■ Département ■ Région



Sources : Bases statistiques communale, départementale et régionale de la délinquance enregistrée par la police et la gendarmerie nationales selon les dernières parutions officielles de 2025 portant sur l'année 2024 ([data.gouv](https://data.gouv.fr)).

Agressions physiques / sexuelles : Violences sexuelles, coups et blessures volontaires intrafamiliaux, coups et blessures volontaires, autres coups, blessures volontaires et vols violents sans arme.

Cambriolages : Cambriolages de logements.

Vols : Vols avec armes, vols d'accessoires sur véhicules, vols dans les véhicules, vols de véhicules, vols sans violence contre des personnes, destructions, dégradations volontaires et escroqueries.

Stupéfiants : Trafic de stupéfiants dont (AFD) et usage de stupéfiants.

# Services à la population



## Commerce

Hypermarché	X <a href="#">Valserhône</a> 3km
Supermarché	X <a href="#">Valserhône</a> 2km
Superette	1
Boulangerie	X <a href="#">Valserhône</a> 2km
Boucherie	X <a href="#">Valserhône</a> 5km
Restaurant	1
Garage	1
Station-service	X <a href="#">Valserhône</a> 4km
Banque	X <a href="#">Valserhône</a> 5km
La poste	1
Coiffeur	X <a href="#">Valserhône</a> 2km
Tabac	X <a href="#">Valserhône</a> 4km
Bars / discothèque	1
Bibliothèque	X <a href="#">Valserhône</a> 4km
Cinéma	X <a href="#">Valserhône</a> 5km
Vétérinaire	X <a href="#">Montanges</a> 2km



## Santé

Pharmacie	X <a href="#">Valserhône</a> 2km
Hôpital	X <a href="#">Oyonnax</a> 20km
Laboratoire d'analyses médicales	X <a href="#">Valserhône</a> 5km
Etablissement pour handicapé	X <a href="#">Valserhône</a> 4km
EHPA	1
Médecin	X <a href="#">Valserhône</a> 1km
Dentiste	X <a href="#">Valserhône</a> 2km
Chirurgien	X <a href="#">Saint-Genis-Pouilly</a> 20km
Dermatologue	X <a href="#">Saint-Julien-en-Genevois</a> 20km
Anesthésiste	X <a href="#">Prévessin-Moëns</a> 23km
Gastro-entérologue	X <a href="#">Oyonnax</a> 20km
Gynécologue	X <a href="#">Saint-Genis-Pouilly</a> 20km
Cancérologue	X <a href="#">Annemasse</a> 32km
Neurologue	X <a href="#">Saint-Genis-Pouilly</a> 20km
Ophtalmologue	X <a href="#">Valserhône</a> 5km
ORL	X <a href="#">Saint-Julien-en-Genevois</a> 21km
Cardiologue	X <a href="#">Valserhône</a> 5km
Pédiatre	X <a href="#">Valserhône</a> 5km
Pneumologue	X <a href="#">Saint-Julien-en-Genevois</a> 21km
Psychologue	X <a href="#">Valserhône</a> 4km
Radiologue	X <a href="#">Oyonnax</a> 17km
Rhumatologue	X <a href="#">Prévessin-Moëns</a> 23km
Sage-femme	X <a href="#">Valserhône</a> 4km



## Éducation

Crèche	1
Ecole maternelle Public	X <a href="#">Valleiry</a> 12km
Ecole maternelle Privé	X <a href="#">Chevry</a> 23km
Ecole primaire Public	1
Ecole primaire Privé	X <a href="#">Saint-Jean-de-Gonville</a> 13km
Collège Public	X <a href="#">Valserhône</a> 4km
Collège Privé	X <a href="#">Oyonnax</a> 17km
Lycée Public	X <a href="#">Valserhône</a> 4km
Lycée Privé	X <a href="#">Nantua</a> 16km

Sources : Base Sirene des entreprises et de leurs établissements selon les dernières parutions officielles de 2025 portant sur l'année 2024 ([data.gouv](#)). Liste, localisation et tarifs des professionnels de santé selon les dernières parutions officielles de 2025 portant sur l'année 2024 ([opendatasoft](#)) et FINISS Extraction du Fichier des établissements selon les dernières parutions officielles de 2025 portant sur l'année 2024 ([data.gouv](#)). Adresse et géolocalisation des établissements d'enseignement du premier et second degrés selon les dernières parutions officielles de 2025 portant sur l'année 2024 ([data.education.gouv](#))

## Villes autour de Confort

Ville	Habitants	Superficie	Pop densité	Pop active	Taux chômage	Revenu moyen	Prix immobilier
Montanges	369	13 km <sup>2</sup>	28 h/km <sup>2</sup>	50.9%	3.3%	30 110 €/an	2 629 €/m <sup>2</sup>
Valserhône (13 avis)	16 712	62 km <sup>2</sup>	270 h/km <sup>2</sup>	48.2%	7.3%	23 780 €/an	2 015 €/m <sup>2</sup>
Champfromier	725	32 km <sup>2</sup>	23 h/km <sup>2</sup>	50.5%	4.7%	27 400 €/an	2 313 €/m <sup>2</sup>
Collonges (1 avis)	2 398	16 km <sup>2</sup>	150 h/km <sup>2</sup>	52%	5%	33 820 €/an	3 653 €/m <sup>2</sup>
Plagne	159	6 km <sup>2</sup>	27 h/km <sup>2</sup>	46.5%	5%	29 270 €/an	2 172 €/m <sup>2</sup>
Saint-Germain-de-Joux	507	11 km <sup>2</sup>	46 h/km <sup>2</sup>	51.5%	5.7%	21 610 €/an	1 967 €/m <sup>2</sup>
Léaz	912	11 km <sup>2</sup>	83 h/km <sup>2</sup>	46.9%	6.4%	31 670 €/an	2 739 €/m <sup>2</sup>
Villes	381	9 km <sup>2</sup>	42 h/km <sup>2</sup>	58.3%	2.4%	30 500 €/an	2 926 €/m <sup>2</sup>
Farges	1 082	14 km <sup>2</sup>	77 h/km <sup>2</sup>	52.9%	4.2%	37 990 €/an	3 726 €/m <sup>2</sup>
Le Poizat-Lalleyriat	732	33 km <sup>2</sup>	22 h/km <sup>2</sup>	51.8%	5.2%	25 910 €/an	1 750 €/m <sup>2</sup>
Éloise (1 avis)	931	9 km <sup>2</sup>	103 h/km <sup>2</sup>	51.5%	5%	36 190 €/an	3 064 €/m <sup>2</sup>
Chevrier	757	5 km <sup>2</sup>	151 h/km <sup>2</sup>	48.9%	3.7%	38 880 €/an	4 292 €/m <sup>2</sup>
Échallon (1 avis)	784	28 km <sup>2</sup>	28 h/km <sup>2</sup>	53.1%	3.2%	28 070 €/an	1 727 €/m <sup>2</sup>
Chézery-Forens	433	46 km <sup>2</sup>	9 h/km <sup>2</sup>	54%	2.8%	25 230 €/an	1 600 €/m <sup>2</sup>
Saint-Germain-sur-Rhône	646	7 km <sup>2</sup>	92 h/km <sup>2</sup>	53.9%	4.2%	32 240 €/an	3 558 €/m <sup>2</sup>

bien-dans-ma-ville.fr



# **Vous aimez votre ville ? Notez-la !**

Et faites-nous part de vos remarques constructives



Avec

**BIEN** dans ma **VILLE** 