



Version web

# Ville de Condé-sur-Vesgre

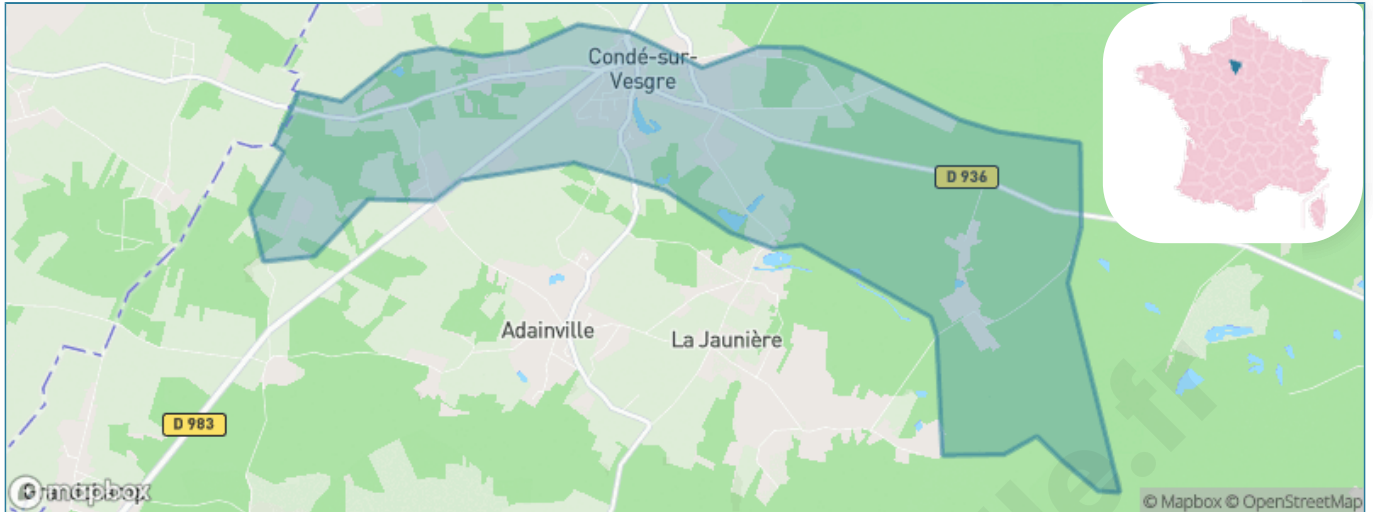
Présenté par

**BIEN** dans ma **VILLE** 

# Sommaire

Situation géographique .....	3
Statistiques sur la population .....	4
Evolution du nombre d'habitants .....	4
Tranche d'âge .....	5
0-14 ans .....	5
15-29 ans .....	5
30-44 ans .....	5
45-59 ans .....	5
60-74 ans .....	5
75-89 ans .....	5
90 ans et + .....	5
Activité professionnelle .....	5
Agriculteurs .....	5
Artisans, Commerçants .....	5
Cadres et sup. ....	5
Professions intermédiaires .....	5
Employé .....	5
Ouvrier .....	5
Retraité .....	5
Autres .....	5
Niveau de diplôme .....	6
Sans diplôme ou CEP .....	6
Brevet, BEPC, DNB .....	6
CAP-BEP ou équivalent .....	6
BAC ou équivalent .....	6
BAC+2 .....	6
BAC+3 ou +4 .....	6
BAC+5 ou plus .....	6
Composition des ménages .....	6
Couple sans enfant .....	6
Couple avec enfant(s) .....	6
Famille monoparentale .....	6
Colocation / Autre .....	6
Personnes seules .....	6
Profil électoraux .....	7
Premier tour .....	7
Sécurité .....	8
Evolution du nombre d'infractions .....	8
Pour comparer .....	9
Services à la population .....	10
Commerce .....	10
Éducation .....	10
Villes autour de Condé-sur-Vesgre .....	11
Avis sur la ville de Condé-sur-Vesgre .....	12
Moyenne par critère .....	12
Villes autour de Condé-sur-Vesgre .....	12
Répartition des avis par note .....	12
Répartition des avis par note .....	12

# Situation géographique



## i Informations clés

- **Région :** Île-de-France
- **Département :** Yvelines
- **Code postal :** 78113
- **Superficie :** 10 km<sup>2</sup>



**Yvelines**  
Le Département

bien-dans-ma-ville.fr

# Statistiques sur la population



Nombre d'habitants

**1 279**



Age moyen

**39 ans**



Pop active

**50.7%**



Taux chômage

**5%**



Pop densité

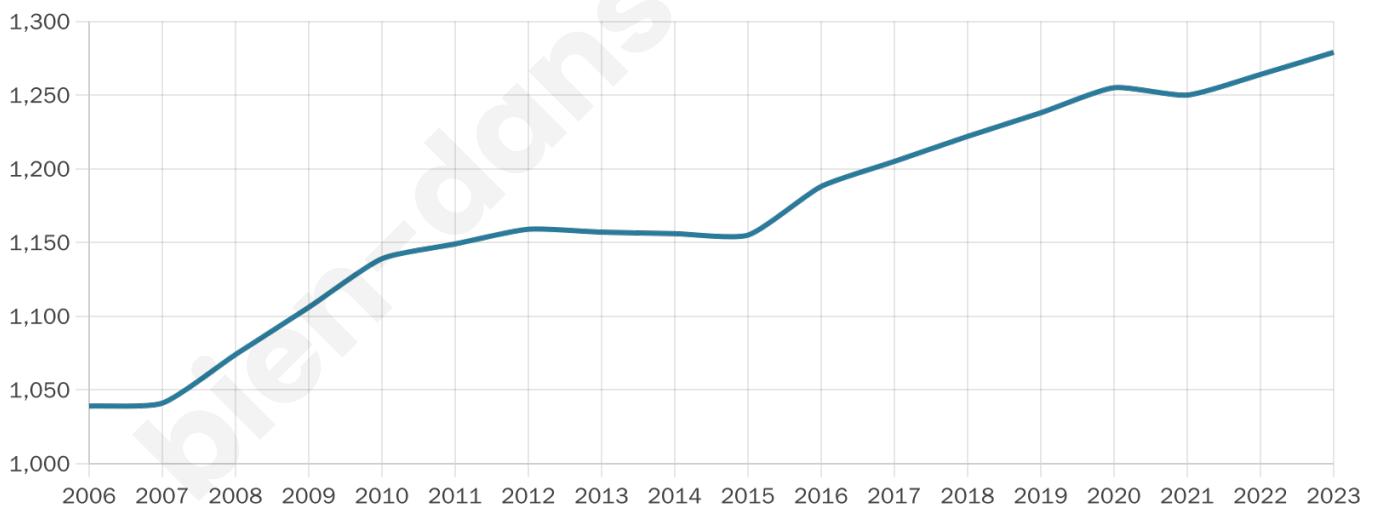
**128 h/km<sup>2</sup>**



Revenu moyen

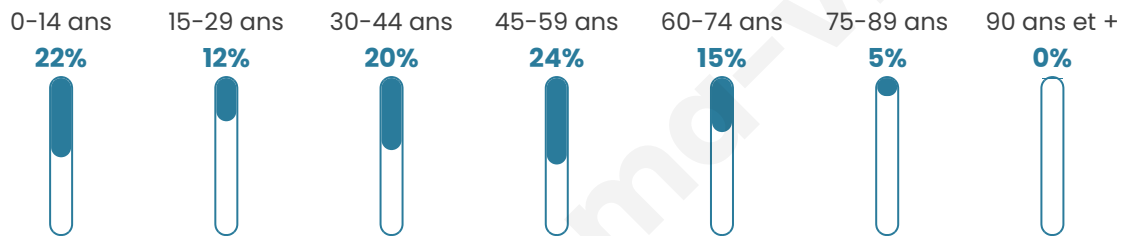
**30 840 €/an**

## Evolution du nombre d'habitants

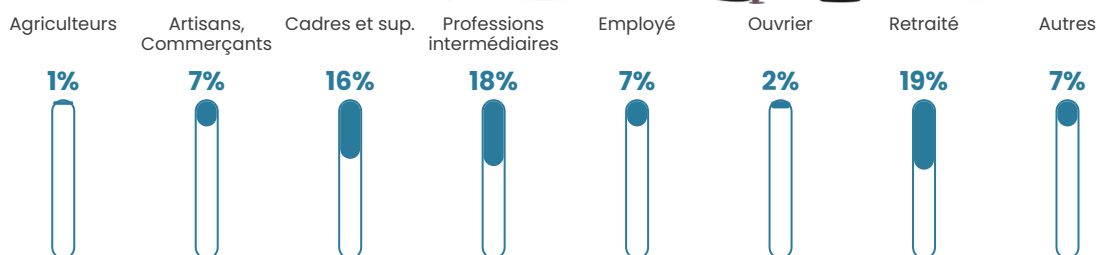


Sources : Institut national de la statistique et des études économiques (insee) selon Les dernières parutions officielles de 2024 portant sur les années 2020, 2021 et 2022.


## Tranche d'âge




## Activité professionnelle



## Niveau de diplôme





## Composition des ménages



# Profils électoraux

## Premier tour

	Emmanuel MACRON	30.39 %
	Jean-Luc MÉLENCHON	20.35 %
	Marine LE PEN	18.05 %
	Éric ZEMMOUR	8.14 %
	Valérie PÉCRESSÉ	7.60 %
	Yannick JADOT	6.11 %
	Jean LASSALLE	2.71 %
	Nicolas DUPONT- AIGNAN	2.31 %
	Fabien ROUSSEL	1.63 %
	Anne HIDALGO	1.36 %
	Nathalie ARTHAUD	0.68 %
	Philippe POUTOU	0.68 %



### 941 inscrits

Participation : 79.81%

Votes blancs : 1.46%

Votes nuls : 0.40%

## Second tour

	Emmanuel MACRON	64,86 %
	Marine LE PEN	35,14 %

### 934 inscrits

Participation : 76.55%

Votes blancs : 7.69%

Votes nuls : 1.96%

# Sécurité



Agressions physiques / sexuelles

0



Cambriolages

0



Vols / dégradations

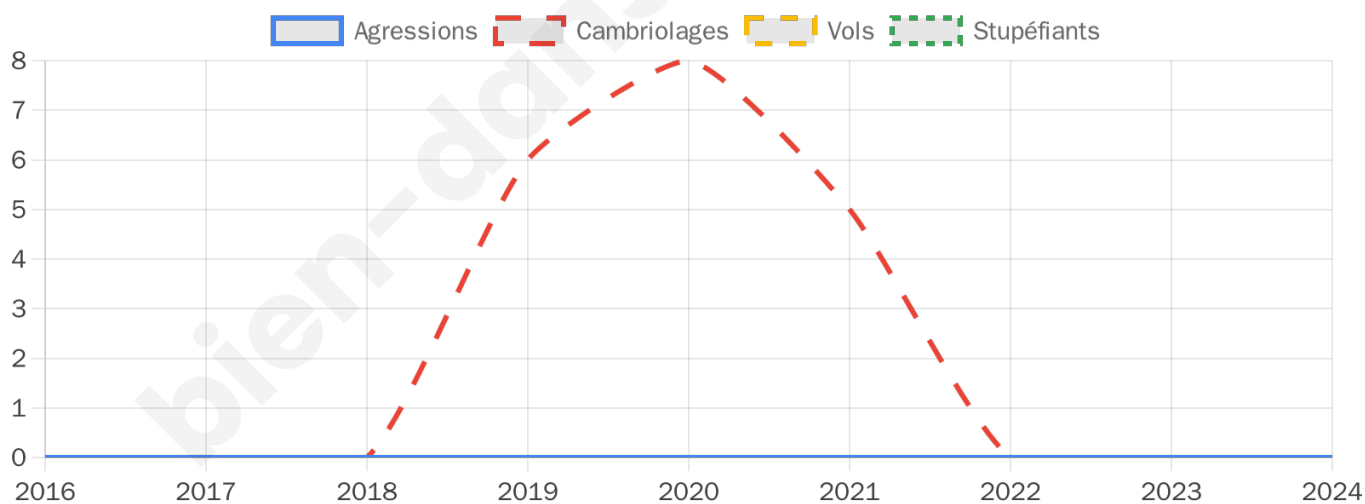
0



Stupéfiants

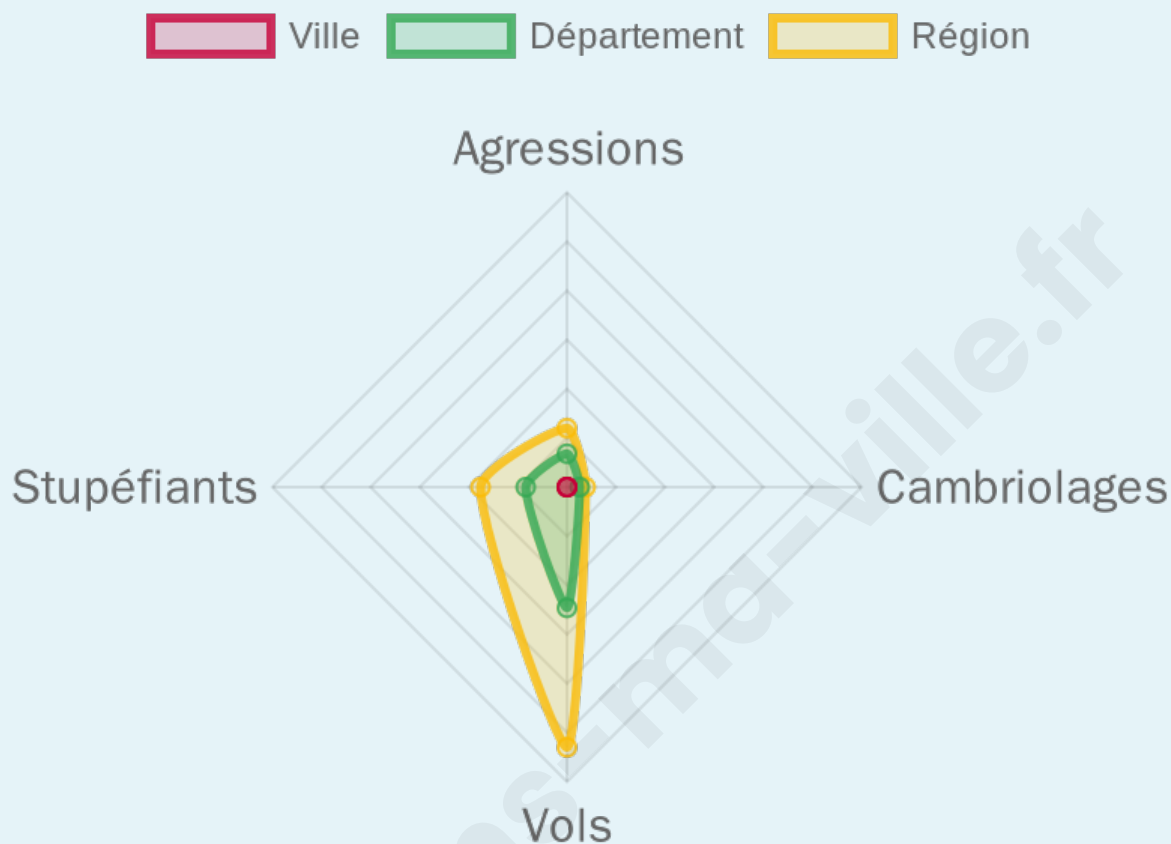
0

## Evolution du nombre d'infractions



## Pour comparer

(en proportion du nombre d'habitants)



Sources : Bases statistiques communale, départementale et régionale de la délinquance enregistrée par la police et la gendarmerie nationales selon les dernières parutions officielles de 2025 portant sur l'année 2024 ([data.gouv](https://data.gouv.fr)).

Agressions physiques / sexuelles : Violences sexuelles, coups et blessures volontaires intrafamiliaux, coups et blessures volontaires, autres coups, blessures volontaires et vols violents sans arme.

Cambriolages : Cambriolages de logements.

Vols : Vols avec armes, vols d'accessoires sur véhicules, vols dans les véhicules, vols de véhicules, vols sans violence contre des personnes, destructions, dégradations volontaires et escroqueries.

Stupéfiants : Trafic de stupéfiants dont (AFD) et usage de stupéfiants.

# Services à la population



## Commerce

Hypermarché	X <a href="#">Maulette</a> 7km
Supermarché	X <a href="#">Saint-Léger-en-Yvelines</a> 7km
Superette	<b>2</b>
Boulangerie	<b>1</b>
Boucherie	X <a href="#">Bourdonné</a> 3km
Restaurant	X <a href="#">Bourdonné</a> 3km
Garage	<b>1</b>
Station-service	X <a href="#">Maulette</a> 8km
Banque	X <a href="#">Houdan</a> 8km
La poste	X <a href="#">Saint-Léger-en-Yvelines</a> 7km
Coiffeur	<b>3</b>
Tabac	X <a href="#">Montfort-l'Amaury</a> 12km
Bars / discothèque	<b>1</b>
Bibliothèque	X <a href="#">Millemont</a> 10km
Cinéma	X <a href="#">Rambouillet</a> 15km
Vétérinaire	<b>1</b>



## Santé

Pharmacie	X <a href="#">Gambais</a> 4km
Hôpital	X <a href="#">Rambouillet</a> 15km
Laboratoire d'analyses médicales	X <a href="#">Houdan</a> 8km
Etablissement pour handicapé	X <a href="#">Houdan</a> 8km
EHPA	X <a href="#">Houdan</a> 8km
Médecin	X <a href="#">Gambais</a> 4km
Dentiste	X <a href="#">Gambais</a> 6km
Chirurgien	X <a href="#">Houdan</a> 8km
Dermatologue	X <a href="#">Septeuil</a> 18km
Anesthésiste	X <a href="#">Rambouillet</a> 17km
Gastro-entérologue	X <a href="#">Rambouillet</a> 15km
Gynécologue	X <a href="#">Houdan</a> 8km
Cancérologue	X <a href="#">Mainvilliers</a> 35km
Neurologue	X <a href="#">Rambouillet</a> 15km
Ophthalmologue	X <a href="#">Montfort-l'Amaury</a> 12km
ORL	X <a href="#">Rambouillet</a> 16km
Cardiologue	X <a href="#">Rambouillet</a> 15km
Pédiatre	X <a href="#">Cherisy</a> 18km
Pneumologue	X <a href="#">Rambouillet</a> 16km
Psychologue	X <a href="#">La Queue-les-Yvelines</a> 11km
Radiologue	X <a href="#">Houdan</a> 8km
Rhumatologue	X <a href="#">Beynes</a> 20km
Sage-femme	<b>1</b>



## Éducation

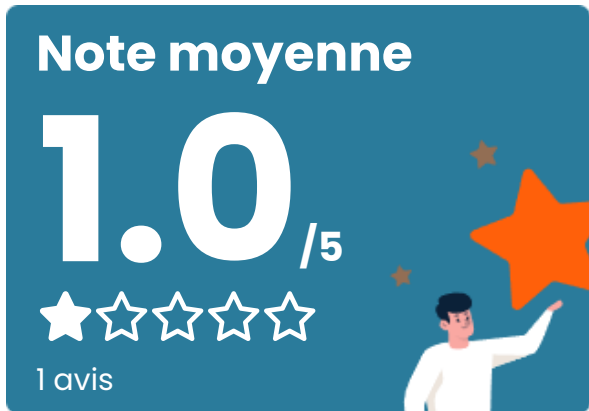
Crèche	<b>1</b>
Ecole maternelle Public	X <a href="#">Bourdonné</a> 3km
Ecole maternelle Privé	X <a href="#">Trappes</a> 25km
Ecole primaire Public	<b>1</b>
Ecole primaire Privé	X <a href="#">Houdan</a> 8km
Collège Public	X <a href="#">Houdan</a> 8km
Collège Privé	X <a href="#">Montfort-l'Amaury</a> 10km
Lycée Public	X <a href="#">La Queue-les-Yvelines</a> 11km
Lycée Privé	X <a href="#">Rambouillet</a> 16km

Sources : Base Sirene des entreprises et de leurs établissements selon les dernières parutions officielles de 2025 portant sur l'année 2024 ([data.gouv](#)). Liste, localisation et tarifs des professionnels de santé selon les dernières parutions officielles de 2025 portant sur l'année 2024 ([opendatasoft](#)) et FINISS Extraction du Fichier des établissements selon les dernières parutions officielles de 2025 portant sur l'année 2024 ([data.gouv](#)). Adresse et géolocalisation des établissements d'enseignement du premier et second degrés selon les dernières parutions officielles de 2025 portant sur l'année 2024 ([data.education.gouv](#))

## Villes autour de Condé-sur-Vesgre

Ville	Habitants	Superficie	Pop densité	Pop active	Taux chômage	Revenu moyen	Prix immobilier
Bourdonné	506	10 km <sup>2</sup>	51 h/km <sup>2</sup>	46.8%	2.6%	32 020 €/an	2 746 €/m <sup>2</sup>
Adainville (1 avis)	673	10 km <sup>2</sup>	67 h/km <sup>2</sup>	44.7%	3.4%	30 450 €/an	2 972 €/m <sup>2</sup>
Gambais (2 avis)	2 574	23 km <sup>2</sup>	112 h/km <sup>2</sup>	47%	2.7%	32 660 €/an	3 231 €/m <sup>2</sup>
Grandchamp	300	6 km <sup>2</sup>	50 h/km <sup>2</sup>	52%	2.7%	27 740 €/an	2 745 €/m <sup>2</sup>
La Hauteville	157	4 km <sup>2</sup>	39 h/km <sup>2</sup>	50.3%	5.7%	29 790 €/an	2 649 €/m <sup>2</sup>
Dannemarie (1 avis)	229	3 km <sup>2</sup>	76 h/km <sup>2</sup>	45%	2.6%	32 960 €/an	2 897 €/m <sup>2</sup>
Gambaiseuil	64	18 km <sup>2</sup>	4 h/km <sup>2</sup>	42.2%	1.6%	NC	1 260 €/m <sup>2</sup>
La Boissière-École	747	25 km <sup>2</sup>	30 h/km <sup>2</sup>	51.9%	3.5%	27 710 €/an	2 148 €/m <sup>2</sup>
Boutigny-Prouais	1 704	32 km <sup>2</sup>	53 h/km <sup>2</sup>	50.2%	3.8%	29 980 €/an	2 171 €/m <sup>2</sup>
Le Tartre-Gaudran	37	4 km <sup>2</sup>	9 h/km <sup>2</sup>	51.4%	0%	NC	2 294 €/m <sup>2</sup>
Houdan (15 avis)	3 721	10 km <sup>2</sup>	372 h/km <sup>2</sup>	48.8%	5.1%	24 540 €/an	2 853 €/m <sup>2</sup>
Bazainville	1 469	12 km <sup>2</sup>	122 h/km <sup>2</sup>	50.5%	3.6%	31 990 €/an	2 936 €/m <sup>2</sup>
Mittainville	659	10 km <sup>2</sup>	66 h/km <sup>2</sup>	48.7%	4.2%	29 300 €/an	2 228 €/m <sup>2</sup>
Saint-Léger-en-Yvelines (4 avis)	1 468	34 km <sup>2</sup>	43 h/km <sup>2</sup>	47.2%	4.2%	31 060 €/an	3 300 €/m <sup>2</sup>
Les Pinthières	165	4 km <sup>2</sup>	41 h/km <sup>2</sup>	53.9%	3%	25 130 €/an	1 318 €/m <sup>2</sup>

# Avis sur la ville de Condé-sur-Vesgre



## Moyenne par critère



## Villes autour de Condé-sur-Vesgre

Ville	Note globale	Sécurité	Éducation	Sport Loisir	Environnement	Vie pratique
Bourdonné	-	-	-	-	-	-
Adainville (1 avis)	<b>4.4</b>	<b>5.0</b>	<b>5.0</b>	2.0	<b>5.0</b>	<b>5.0</b>
Gambais (2 avis)	3.7	<b>4.0</b>	<b>4.0</b>	3.0	<b>4.5</b>	3.0
Grandchamp	-	-	-	-	-	-
La Hauteville	-	-	-	-	-	-
Dannemarie (1 avis)	1.6	<b>4.0</b>	<b>0.0</b>	<b>0.0</b>	<b>4.0</b>	<b>0.0</b>
Gambaiseuil	-	-	-	-	-	-
La Boissière-École	-	-	-	-	-	-
Boutigny-Prouais	-	-	-	-	-	-
Le Tartre-Gaudran	-	-	-	-	-	-
Houdan (15 avis)	<b>4.2</b>	3.9	<b>4.1</b>	<b>4.2</b>	<b>4.5</b>	<b>4.3</b>
Bazainville	-	-	-	-	-	-
Mittainville	-	-	-	-	-	-
Saint-Léger-en-Yvelines (4 avis)	<b>4.4</b>	<b>4.8</b>	<b>4.3</b>	<b>4.0</b>	<b>5.0</b>	<b>4.0</b>
Les Pinthières	-	-	-	-	-	-



# Vous aimez votre ville ? Notez-la !

Et faites-nous part de vos remarques constructives



Avec

**BIEN** dans  
ma **VILLE** 