



Version web

Ville de Condé-sur-Suippe

Présenté par

BIEN dans ma **VILLE** 

Sommaire

Situation géographique	3
Statistiques sur la population	4
Evolution du nombre d'habitants	4
Tranche d'âge	5
0-14 ans	5
15-29 ans	5
30-44 ans	5
45-59 ans	5
60-74 ans	5
75-89 ans	5
90 ans et +	5
Activité professionnelle	5
Agriculteurs	5
Artisans, Commerçants	5
Cadres et sup.	5
Professions intermédiaires	5
Employé	5
Ouvrier	5
Retraité	5
Autres	5
Niveau de diplôme	6
Sans diplôme ou CEP	6
Brevet, BEPC, DNB	6
CAP-BEP ou équivalent	6
BAC ou équivalent	6
BAC+2	6
BAC+3 ou +4	6
BAC+5 ou plus	6
Composition des ménages	6
Couple sans enfant	6
Couple avec enfant(s)	6
Famille monoparentale	6
Colocation / Autre	6
Personnes seules	6
Profils électoraux	7
Premier tour	7
Sécurité	8
Evolution du nombre d'infractions	8
Pour comparer	9
Services à la population	10
Commerce	10
Éducation	10
Villes autour de Condé-sur-Suipe	12

Situation géographique



i Informations clés

- **Région** : Hauts-de-France
- **Département** : Aisne
- **Code postal** : 02190
- **Superficie** : 5 km²



Statistiques sur la population



Nombre d'habitants

357



Age moyen

39 ans



Pop active

48.5%



Taux chômage

6.8%



Pop densité

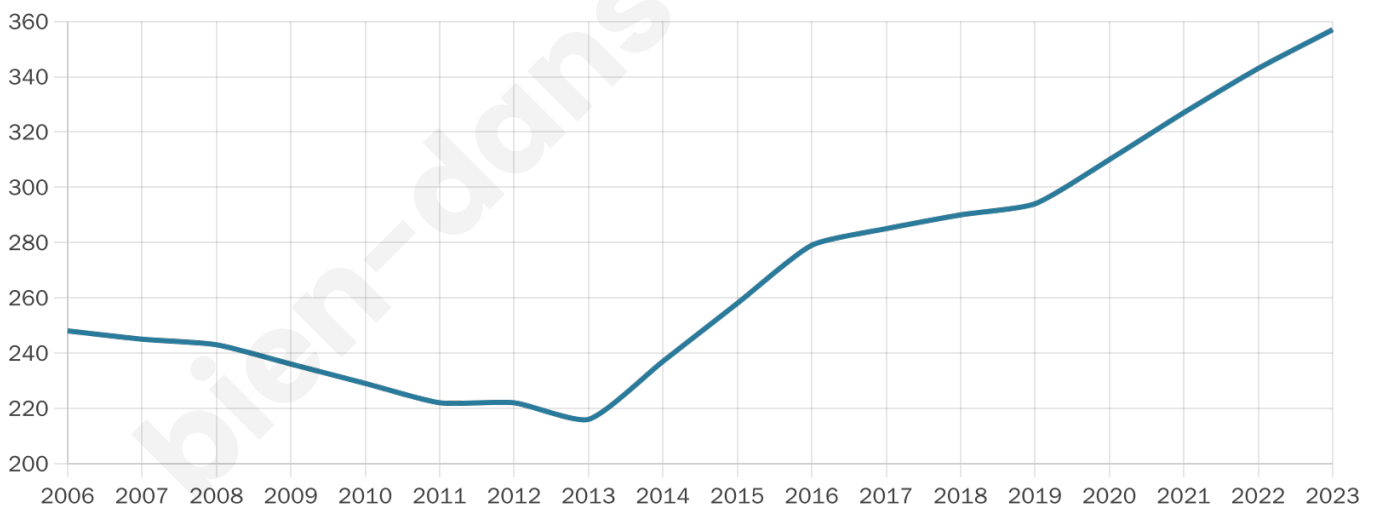
71 h/km²



Revenu moyen

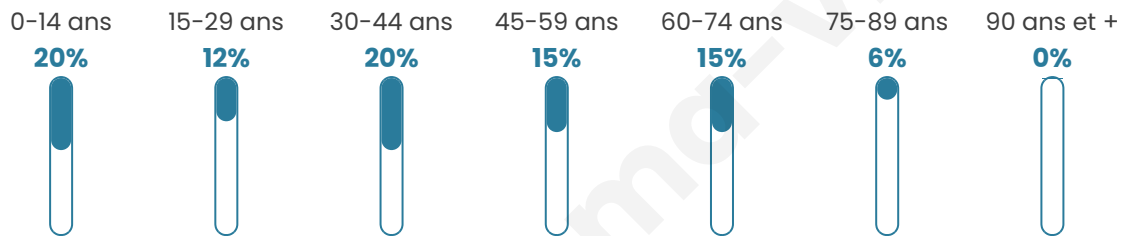
22 530 €/an

Evolution du nombre d'habitants

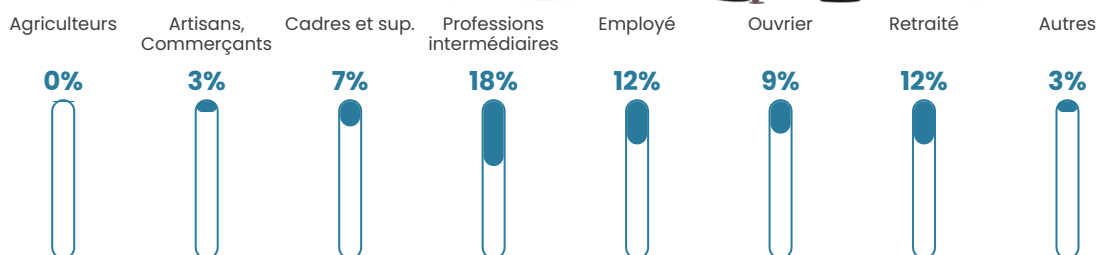


Sources : Institut national de la statistique et des études économiques (insee) selon Les dernières parutions officielles de 2024 portant sur les années 2020, 2021 et 2022.


Tranche d'âge




Activité professionnelle



Niveau de diplôme














Composition des ménages



Profils électoraux

Premier tour

	Marine LE PEN	36.14 %
	Emmanuel MACRON	26.51 %
	Jean-Luc MÉLENCHON	14.46 %
	Éric ZEMMOUR	7.23 %
	Valérie PÉCRESSE	4.22 %
	Fabien ROUSSEL	2.41 %
	Jean LASSALLE	2.41 %
	Nicolas DUPONT-AIGNAN	1.81 %
	Nathalie ARTHAUD	1.20 %
	Anne HIDALGO	1.20 %
	Yannick JADOT	1.20 %
	Philippe POUTOU	1.20 %



220 inscrits

Participation : 76.82%

Votes blancs : 0.59%

Votes nuls : 1.18%

Second tour

	Emmanuel MACRON	44,71 %
	Marine LE PEN	55,29 %

220 inscrits

Participation : 83.64%

Votes blancs : 5.98%

Votes nuls : 1.63%

Sécurité



Agressions physiques / sexuelles

0



Cambriolages

0



Vols / dégradations

0



Stupéfiants

0

Evolution du nombre d'infractions



Pour comparer

(en proportion du nombre d'habitants)



Sources : Bases statistiques communale, départementale et régionale de la délinquance enregistrée par la police et la gendarmerie nationales selon les dernières parutions officielles de 2025 portant sur l'année 2024 ([data.gouv](https://data.gouv.fr)).

Agressions physiques / sexuelles : Violences sexuelles, coups et blessures volontaires intrafamiliaux, coups et blessures volontaires, autres coups, blessures volontaires et vols violents sans arme.

Cambriolages : Cambriolages de logements.

Vols : Vols avec armes, vols d'accessoires sur véhicules, vols dans les véhicules, vols de véhicules, vols sans violence contre des personnes, destructions, dégradations volontaires et escroqueries.

Stupéfiants : Trafic de stupéfiants dont (AFD) et usage de stupéfiants.

Services à la population



Commerce

Hypermarché	X Saint-Brice-Courcelles 15km
Supermarché	X Villeneuve-sur-Aisne 2km
Superette	X Variscourt 3km
Boulangerie	X Villeneuve-sur-Aisne 2km
Boucherie	X Villeneuve-sur-Aisne 2km
Restaurant	X Villeneuve-sur-Aisne 2km
Garage	X Villeneuve-sur-Aisne 2km
Station-service	X Villeneuve-sur-Aisne 2km
Banque	X Villeneuve-sur-Aisne 2km
La poste	X Prouvais 6km
Coiffeur	2
Tabac	X Cormicy 6km
Bars / discothèque	X Villeneuve-sur-Aisne 2km
Bibliothèque	X Reims 19km
Cinéma	X Reims 17km
Vétérinaire	X Villeneuve-sur-Aisne 2km



Santé

Pharmacie	X Villeneuve-sur-Aisne 2km
Hôpital	X Reims 18km
Laboratoire d'analyses médicales	X Reims 17km
Etablissement pour handicapé	X Villers-Franqueux 10km
EHPA	X Hermonville 10km
Médecin	X Villeneuve-sur-Aisne 2km
Dentiste	X Villeneuve-sur-Aisne 2km
Chirurgien	X Reims 19km
Dermatologue	X Saint-Erme-Outre-et-Ramecourt 14km
Anesthésiste	X Reims 15km
Gastro-entérologue	X Villeneuve-sur-Aisne 2km
Gynécologue	X Reims 15km
Cancérologue	X Reims 20km
Neurologue	X Reims 19km
Ophtalmologue	X Reims 19km
ORL	X Reims 15km
Cardiologue	X Reims 19km
Pédiatre	X Reims 19km
Pneumologue	X Reims 20km
Psychologue	X Reims 15km
Radiologue	X Villeneuve-sur-Aisne 2km
Rhumatologue	X Reims 19km
Sage-femme	X Villeneuve-sur-Aisne 2km



Éducation

Crèche	X Villeneuve-sur-Aisne 3km
Ecole maternelle Public	X Villeneuve-sur-Aisne 3km
Ecole maternelle Privé	X Fismes 23km
Ecole primaire Public	1
Ecole primaire Privé	X Reims 17km
Collège Public	X Villeneuve-sur-Aisne 6km
Collège Privé	X Reims 18km
Lycée Public	X Reims 16km

Lycée Privé

X Bétheny 16km

Sources : Base Sirene des entreprises et de leurs établissements selon les dernières parutions officielles de 2025 portant sur l'année 2024 ([data.gouv](#)). Liste, localisation et tarifs des professionnels de santé selon les dernières parutions officielles de 2025 portant sur l'année 2024 ([opendatasoft](#)) et FINESS Extraction du Fichier des établissements selon les dernières parutions officielles de 2025 portant sur l'année 2024 ([data.gouv](#)). Adresse et géolocalisation des établissements d'enseignement du premier et second degrés selon les dernières parutions officielles de 2025 portant sur l'année 2024 ([data.education.gouv](#))

bien-dans-ma-ville.fr

Villes autour de Condé-sur-Suipe

Ville	Habitants	Superficie	Pop densité	Pop active	Taux chômage	Revenu moyen	Prix immobilier
Aguilcourt	417	10 km ²	42 h/km ²	47%	3.8%	24 020 €/an	1 284 €/m ²
Variscourt (2 avis)	217	5 km ²	43 h/km ²	53.5%	3.7%	26 000 €/an	1 230 €/m ²
Villeneuve-sur-Aisne (1 avis)	2 792	25 km ²	112 h/km ²	47.5%	3.9%	23 040 €/an	1 722 €/m ²
Berry-au-Bac	722	8 km ²	90 h/km ²	47.1%	3.9%	21 950 €/an	625 €/m ²
Juvincourt-et-Damary	604	29 km ²	21 h/km ²	49.7%	3.1%	23 300 €/an	1 501 €/m ²
Bertricourt (1 avis)	159	4 km ²	40 h/km ²	53.5%	3.8%	28 980 €/an	1 302 €/m ²
Pignicourt	173	7 km ²	25 h/km ²	57.2%	3.5%	23 010 €/an	1 692 €/m ²
Prouvais	346	18 km ²	19 h/km ²	47.7%	5.8%	23 630 €/an	1 823 €/m ²
Orainville (1 avis)	490	8 km ²	61 h/km ²	55.1%	3.1%	25 580 €/an	1 691 €/m ²
Évergnicourt (2 avis)	522	9 km ²	58 h/km ²	50.6%	4.6%	22 270 €/an	1 404 €/m ²
Neufchâtel-sur-Aisne	424	2 km ²	212 h/km ²	49.5%	4.7%	24 860 €/an	1 453 €/m ²
Provisieux-et-Plesnoy	136	11 km ²	12 h/km ²	50%	2.2%	22 570 €/an	1 512 €/m ²
Cormicy	1 500	31 km ²	48 h/km ²	51.3%	4%	25 970 €/an	2 009 €/m ²
La Ville-aux-Bois-lès-Pontavert	150	8 km ²	19 h/km ²	50%	6%	24 920 €/an	1 183 €/m ²
Brienne-sur-Aisne (1 avis)	277	12 km ²	23 h/km ²	51.6%	2.9%	24 180 €/an	1 775 €/m ²

bien-dans-ma-ville.fr



Vous aimez votre ville ? Notez-la !

Et faites-nous part de vos remarques constructives



Avec

BIEN dans ma **VILLE** 