



Version web

Ville de Condé-sur-Sarthe

Présenté par

BIEN dans
ma **VILLE** 

Sommaire

Situation géographique	3
Statistiques sur la population	4
Evolution du nombre d'habitants	4
Tranche d'âge	5
0-14 ans	5
15-29 ans	5
30-44 ans	5
45-59 ans	5
60-74 ans	5
75-89 ans	5
90 ans et +	5
Activité professionnelle	5
Agriculteurs	5
Artisans, Commerçants	5
Cadres et sup.	5
Professions intermédiaires	5
Employé	5
Ouvrier	5
Retraité	5
Autres	5
Niveau de diplôme	6
Sans diplôme ou CEP	6
Brevet, BEPC, DNB	6
CAP-BEP ou équivalent	6
BAC ou équivalent	6
BAC+2	6
BAC+3 ou +4	6
BAC+5 ou plus	6
Composition des ménages	6
Couple sans enfant	6
Couple avec enfant(s)	6
Famille monoparentale	6
Colocation / Autre	6
Personnes seules	6
Profil électoraux	7
Premier tour	7
Sécurité	8
Evolution du nombre d'infractions	8
Pour comparer	9
Services à la population	10
Commerce	10
Éducation	10
Villes autour de Condé-sur-Sarthe	11
Avis sur la ville de Condé-sur-Sarthe	12
Moyenne par critère	12
Villes autour de Condé-sur-Sarthe	12
Répartition des avis par note	12
Répartition des avis par note	12

Situation géographique



i Informations clés

- **Région** : Normandie
- **Département** : Orne
- **Code postal** : 61250
- **Superficie** : 8 km²



Statistiques sur la population



Nombre d'habitants

2 494



Age moyen

44 ans



Pop active

42.3%



Taux chômage

5.5%



Pop densité

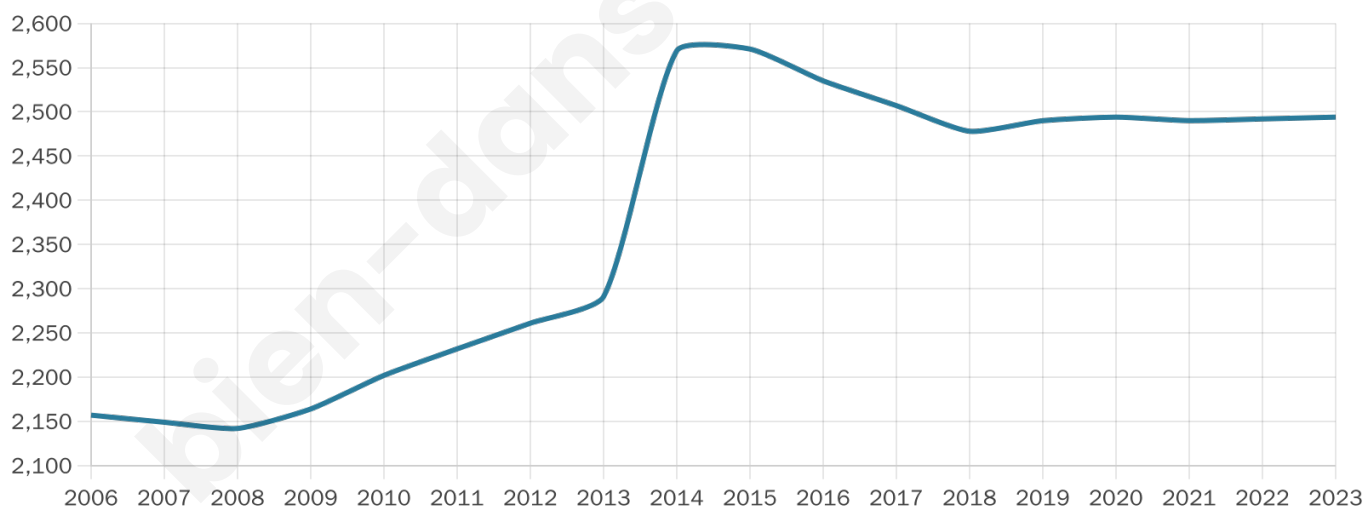
312 h/km²



Revenu moyen

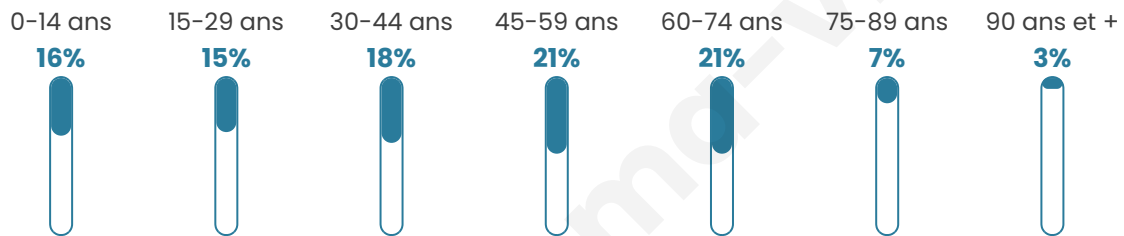
23 130 €/an

Evolution du nombre d'habitants

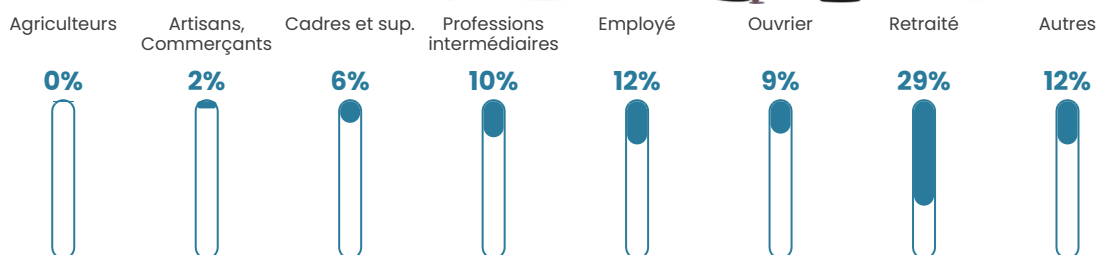


Sources : Institut national de la statistique et des études économiques (insee) selon Les dernières parutions officielles de 2024 portant sur les années 2020, 2021 et 2022.


Tranche d'âge




Activité professionnelle



Niveau de diplôme















Composition des ménages



Profils électoraux

Premier tour

	Emmanuel MACRON	35.37 %
	Marine LE PEN	22.03 %
	Jean-Luc MÉLENCHON	16.51 %
	Yannick JADOT	5.45 %
	Éric ZEMMOUR	5.38 %
	Valérie PÉCRESE	3.91 %
	Anne HIDALGO	3.17 %
	Fabien ROUSSEL	2.43 %
	Jean LASSALLE	2.36 %
	Nicolas DUPONT- AIGNAN	2.14 %
	Philippe POUTOU	0.66 %
	Nathalie ARTHAUD	0.59 %



1 787 inscrits

Participation : 77.9%

Votes blancs : 1.51%

Votes nuls : 1.01%

Second tour

	Emmanuel MACRON	64,95 %
	Marine LE PEN	35,05 %

1 787 inscrits

Participation : 78.4%

Votes blancs : 6%

Votes nuls : 2.78%

Sécurité



Agressions physiques / sexuelles

15



Cambriolages

22



Vols / dégradations

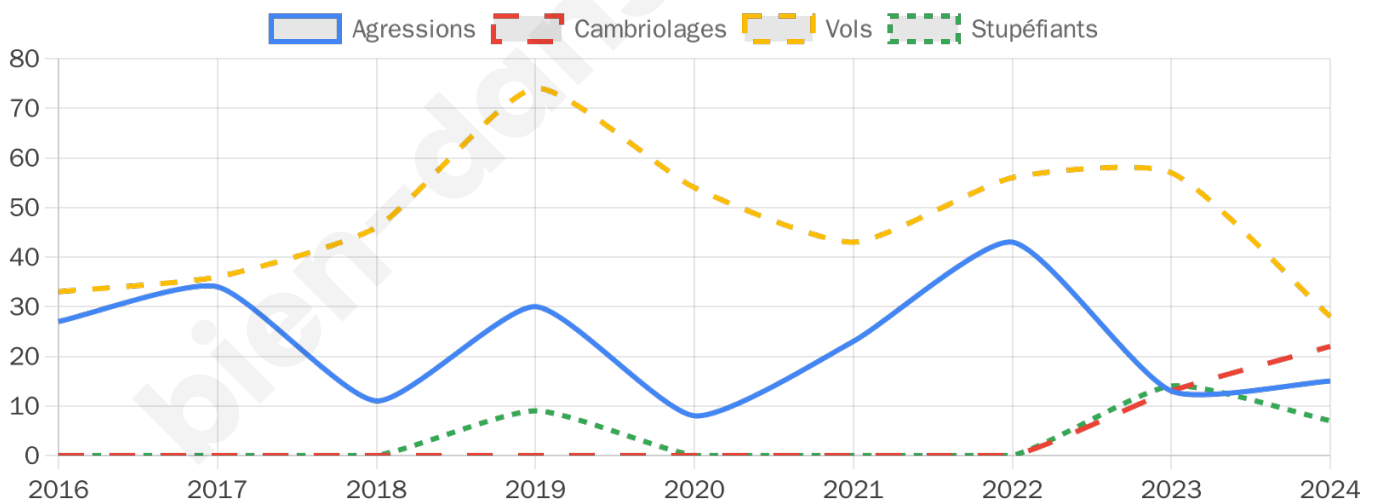
28



Stupéfiants

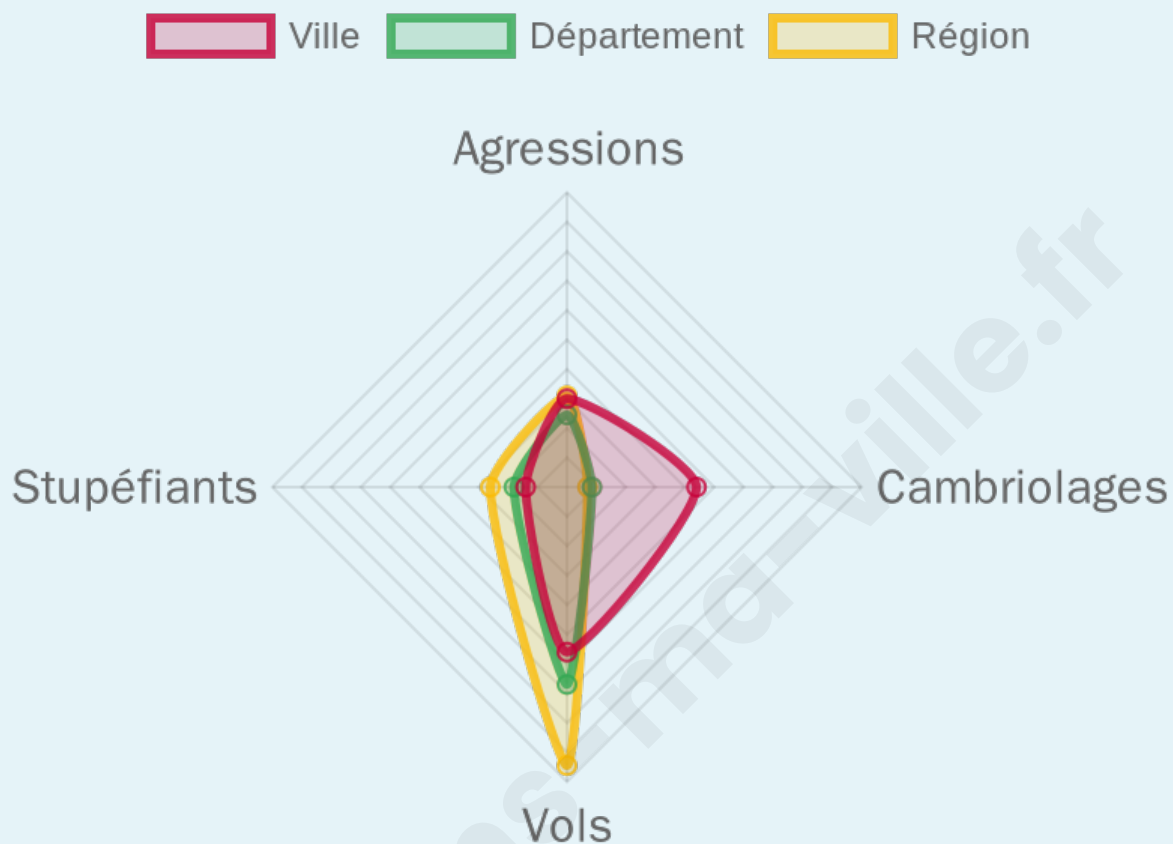
7

Evolution du nombre d'infractions



Pour comparer

(en proportion du nombre d'habitants)



Sources : Bases statistiques communale, départementale et régionale de la délinquance enregistrée par la police et la gendarmerie nationales selon les dernières parutions officielles de 2025 portant sur l'année 2024 ([data.gouv](https://data.gouv.fr)).

Agressions physiques / sexuelles : Violences sexuelles, coups et blessures volontaires intrafamiliaux, coups et blessures volontaires, autres coups, blessures volontaires et vols violents sans arme.

Cambriolages : Cambriolages de logements.

Vols : Vols avec armes, vols d'accessoires sur véhicules, vols dans les véhicules, vols de véhicules, vols sans violence contre des personnes, destructions, dégradations volontaires et escroqueries.

Stupéfiants : Trafic de stupéfiants dont (AFD) et usage de stupéfiants.

Services à la population



Commerce

Hypermarché	1
Supermarché	1
Superette	1
Boulangerie	2
Boucherie	3
Restaurant	2
Garage	3
Station-service	X <u>Saint-Germain-du-Corbéis</u> 3km
Banque	X <u>Alençon</u> 2km
La poste	2
Coiffeur	5
Tabac	X <u>Alençon</u> 4km
Bars / discothèque	X <u>Damigny</u> 3km
Bibliothèque	X <u>Alençon</u> 5km
Cinéma	1
Vétérinaire	4



Santé

Pharmacie	1
Hôpital	X <u>Alençon</u> 4km
Laboratoire d'analyses médicales	1
Etablissement pour handicapé EHPA	X <u>Saint-Germain-du-Corbéis</u> 2km
Médecin	X <u>Saint-Germain-du-Corbéis</u> 4km
Dentiste	X <u>Saint-Germain-du-Corbéis</u> 3km
Chirurgien	X <u>Alençon</u> 3km
Dermatologue	X <u>Alençon</u> 3km
Anesthésiste	X <u>Alençon</u> 3km
Gastro-entérologue	X <u>Alençon</u> 5km
Gynécologue	X <u>Alençon</u> 4km
Cancérologue	X <u>Le Mans</u> 47km
Neurologue	X <u>Le Mans</u> 48km
Ophtalmologue	X <u>Alençon</u> 5km
ORL	X <u>Alençon</u> 5km
Cardiologue	X <u>Alençon</u> 3km
Pédiatre	X <u>Alençon</u> 5km
Pneumologue	X <u>Alençon</u> 3km
Psychologue	X <u>Saint-Germain-du-Corbéis</u> 4km
Radiologue	X <u>Alençon</u> 3km
Rhumatologue	X <u>Alençon</u> 3km
Sage-femme	X <u>Saint-Germain-du-Corbéis</u> 4km



Éducation

Crèche	X <u>Saint-Germain-du-Corbéis</u> 2km
Ecole maternelle Public	X <u>Champfrémont</u> 9km
Ecole maternelle Privé	X <u>Le Mans</u> 49km
Ecole primaire Public	1
Ecole primaire Privé	X <u>Alençon</u> 4km
Collège Public	X <u>Alençon</u> 3km
Collège Privé	X <u>Alençon</u> 4km
Lycée Public	X <u>Alençon</u> 4km
Lycée Privé	X <u>Damigny</u> 4km

Sources : Base Sirene des entreprises et de leurs établissements selon les dernières parutions officielles de 2025 portant sur l'année 2024 ([data.gouv](https://data.gouv.fr)). Liste, localisation et tarifs des professionnels de santé selon les dernières parutions officielles de 2025 portant sur l'année 2024 ([opendatasoft](https://opendatasoft.com)) et FINISS Extraction du Fichier des établissements selon les dernières parutions officielles de 2025 portant sur l'année 2024 ([data.gouv](https://data.gouv.fr)). Adresse et géolocalisation des établissements d'enseignement du premier et second degrés selon les dernières parutions officielles de 2025 portant sur l'année 2024 ([data.education.gouv](https://data.education.gouv.fr))

Villes autour de Condé-sur-Sarthe

Ville	Habitants	Superficie	Pop densité	Pop active	Taux chômage	Revenu moyen	Prix immobilier
Saint-Germain-du-Corbéis (1 avis)	3 636	7 km ²	519 h/km ²	37.2%	3.7%	23 060 €/an	1 416 €/m ²
Pacé	404	7 km ²	58 h/km ²	51.2%	2.7%	22 450 €/an	972 €/m ²
Damigny (2 avis)	2 446	4 km ²	612 h/km ²	35.2%	3.1%	24 730 €/an	1 403 €/m ²
Alençon (19 avis)	25 490	10 km ²	2 549 h/km ²	40.4%	7.8%	19 220 €/an	1 284 €/m ²
Héloup	899	13 km ²	69 h/km ²	44.9%	2.2%	24 550 €/an	1 377 €/m ²
Lonrai	1 062	6 km ²	177 h/km ²	49.9%	2.2%	25 070 €/an	1 210 €/m ²
Mieuxcé	617	10 km ²	62 h/km ²	47%	2.8%	25 040 €/an	2 741 €/m ²
Cuissai	436	8 km ²	55 h/km ²	47.2%	3.2%	25 460 €/an	1 113 €/m ²
Colombiers	336	12 km ²	28 h/km ²	44.6%	1.8%	24 020 €/an	1 636 €/m ²
Arçonnay (2 avis)	1 902	7 km ²	272 h/km ²	42.4%	2.5%	24 000 €/an	1 703 €/m ²
La Ferrière-Bochard	709	10 km ²	71 h/km ²	50.8%	3.1%	22 600 €/an	1 909 €/m ²
Bérus	435	6 km ²	73 h/km ²	45.1%	3.9%	24 910 €/an	1 428 €/m ²
Saint-Paterne - Le Chevain (3 avis)	2 076	12 km ²	173 h/km ²	44.1%	3.6%	23 330 €/an	1 376 €/m ²
Saint-Denis-sur-Sarthon	1 055	13 km ²	81 h/km ²	47.1%	4.5%	21 980 €/an	1 414 €/m ²
Valframbert (2 avis)	1 678	14 km ²	120 h/km ²	43.2%	3%	24 230 €/an	1 508 €/m ²

Avis sur la ville de Condé-sur-Sarthe



Moyenne par critère



Villes autour de Condé-sur-Sarthe

Ville	Note globale	Sécurité	Éducation	Sport Loisir	Environnement	Vie pratique
Saint-Germain-du-Corbéis (1 avis)	3.8	4.0	4.0	3.0	4.0	4.0
Pacé	-	-	-	-	-	-
Damigny (2 avis)	4.1	5.0	3.5	3.5	4.5	4.0
Alençon (19 avis)	3.2	2.4	3.5	3.3	3.7	2.9
Héloup	-	-	-	-	-	-
Lonrai	-	-	-	-	-	-
Mieuxcé	-	-	-	-	-	-
Cuissai	-	-	-	-	-	-
Colombiers	-	-	-	-	-	-
Arçonnay (2 avis)	3.1	4.0	2.0	3.5	3.5	2.5
La Ferrière-Bochard	-	-	-	-	-	-
Bérus	-	-	-	-	-	-
Saint-Paterne - Le Chevain (3 avis)	4.0	4.3	4.0	3.3	5.0	3.3
Saint-Denis-sur-Sarthon	-	-	-	-	-	-
Valframbert (2 avis)	3.3	3.5	3.5	2.5	4.0	3.0



Vous aimez votre ville ? Notez-la !

Et faites-nous part de vos remarques constructives



Avec

BIEN dans ma **VILLE** 