



Version web

# Ville de Condé-lès-Autry

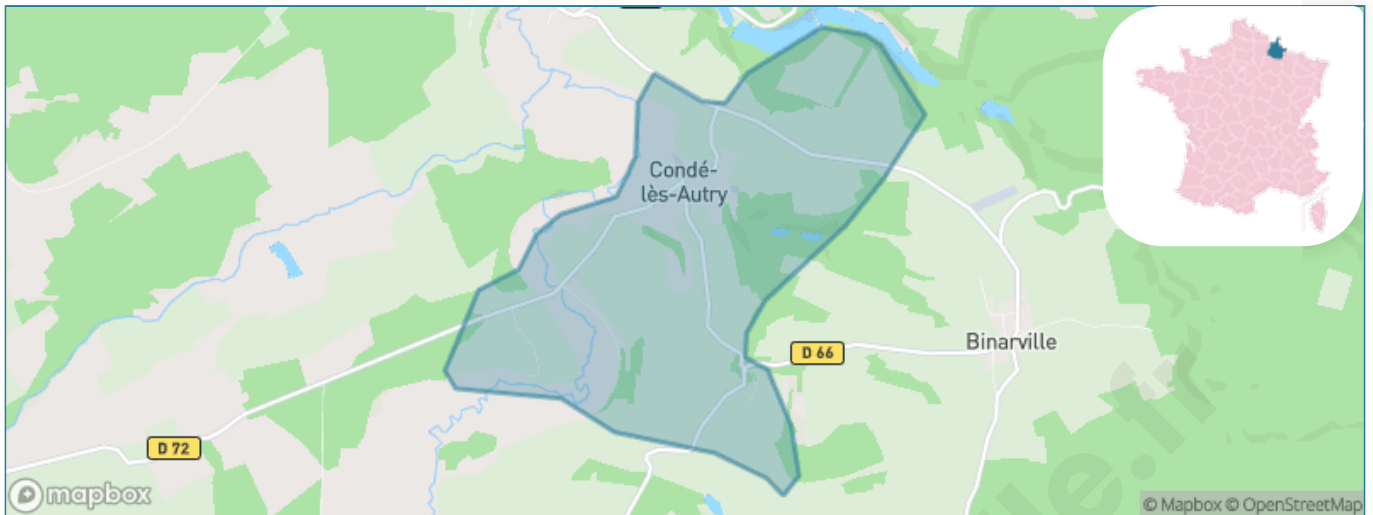
Présenté par

**BIEN** dans  
ma **VILLE** 

# Sommaire

Situation géographique .....	3
Statistiques sur la population .....	4
Evolution du nombre d'habitants .....	4
Tranche d'âge .....	5
0-14 ans .....	5
15-29 ans .....	5
30-44 ans .....	5
45-59 ans .....	5
60-74 ans .....	5
75-89 ans .....	5
90 ans et + .....	5
Activité professionnelle .....	5
Agriculteurs .....	5
Artisans, Commerçants .....	5
Cadres et sup. ....	5
Professions intermédiaires .....	5
Employé .....	5
Ouvrier .....	5
Retraité .....	5
Autres .....	5
Niveau de diplôme .....	6
Sans diplôme ou CEP .....	6
Brevet, BEPC, DNB .....	6
CAP-BEP ou équivalent .....	6
BAC ou équivalent .....	6
BAC+2 .....	6
BAC+3 ou +4 .....	6
BAC+5 ou plus .....	6
Composition des ménages .....	6
Couple sans enfant .....	6
Couple avec enfant(s) .....	6
Famille monoparentale .....	6
Colocation / Autre .....	6
Personnes seules .....	6
Profils électoraux .....	7
Premier tour .....	7
Sécurité .....	8
Evolution du nombre d'infractions .....	8
Pour comparer .....	9
Services à la population .....	10
Commerce .....	10
Éducation .....	10
Villes autour de Condé-lès-Autry .....	12

# Situation géographique



## i Informations clés

- **Région** : Grand Est
- **Département** : Ardennes
- **Code postal** : 08250
- **Superficie** : 8 km<sup>2</sup>



# Statistiques sur la population



Nombre d'habitants

**64**



Age moyen

**49 ans**



Pop active

**56.3%**



Taux chômage

**6.5%**



Pop densité

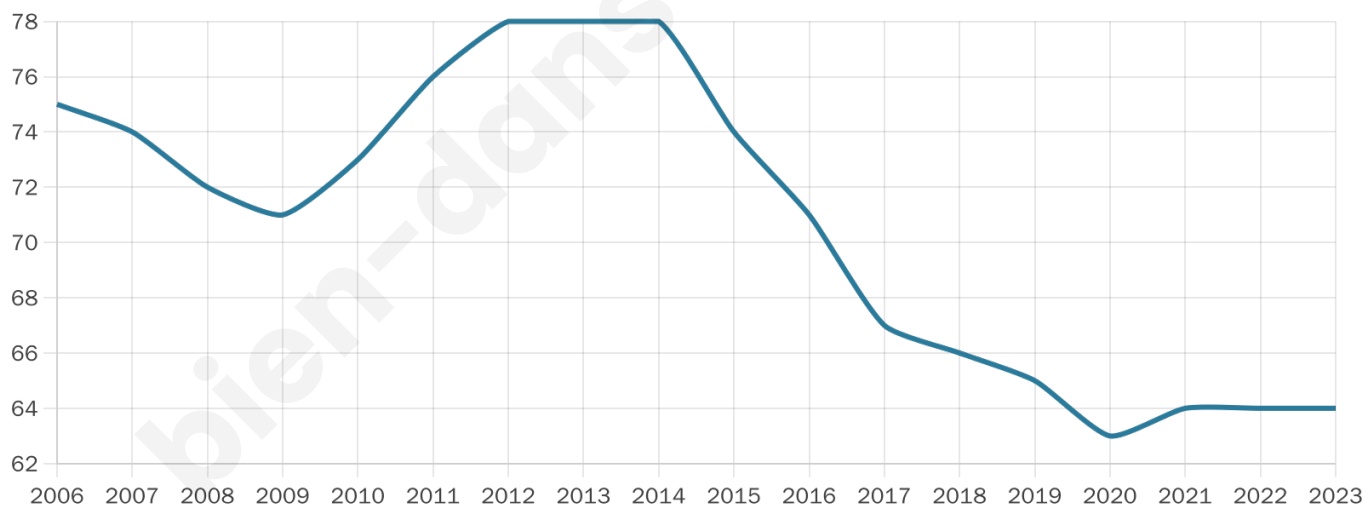
**8 h/km<sup>2</sup>**



Revenu moyen

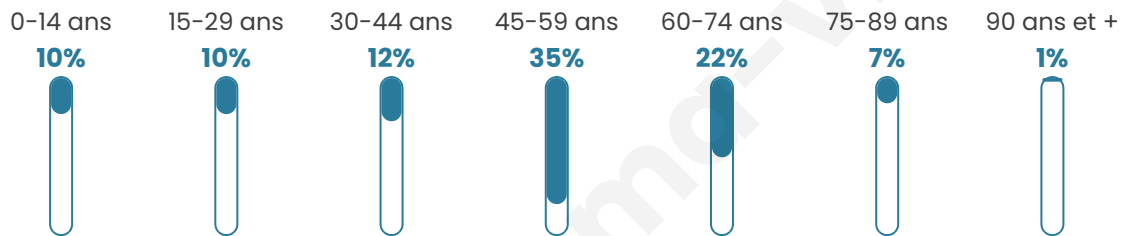
**NC**

## Evolution du nombre d'habitants

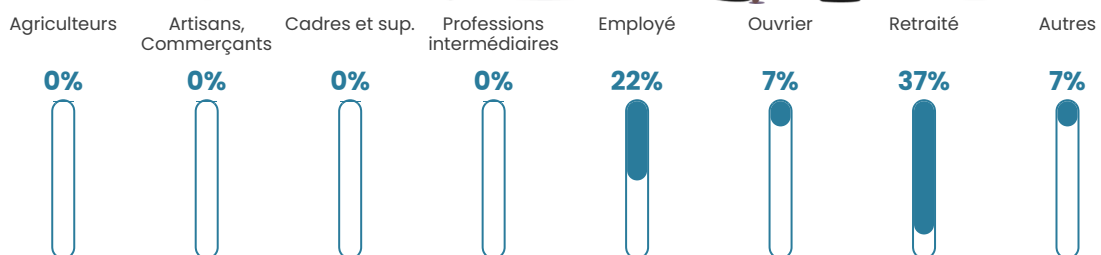


Sources : Institut national de la statistique et des études économiques (insee) selon Les dernières parutions officielles de 2024 portant sur les années 2020, 2021 et 2022.


## Tranche d'âge




## Activité professionnelle



## Niveau de diplôme



## Composition des ménages



# Profils électoraux

## Premier tour

	Marine LE PEN	51.22 %
	Emmanuel MACRON	21.95 %
	Valérie PÉCRESE	9.76 %
	Fabien ROUSSEL	7.32 %
	Jean LASSALLE	4.88 %
	Jean-Luc MÉLENCHON	4.88 %
	Nathalie ARTHAUD	0.00 %
	Éric ZEMMOUR	0.00 %
	Anne HIDALGO	0.00 %
	Yannick JADOT	0.00 %
	Philippe POUTOU	0.00 %
	Nicolas DUPONT- AIGNAN	0.00 %



### 63 inscrits

Participation : 66.67%

Votes blancs : 0.00%

Votes nuls : 2.38%

## Second tour

	Emmanuel MACRON	44,19 %
	Marine LE PEN	55,81 %

### 63 inscrits

Participation : 76.19%

Votes blancs : 10.42%

Votes nuls : 0%

# Sécurité



Agressions physiques / sexuelles

0



Cambriolages

0



Vols / dégradations

0



Stupéfiants

0

## Evolution du nombre d'infractions



## Pour comparer

(en proportion du nombre d'habitants)

■ Ville ■ Département ■ Région



Sources : Bases statistiques communale, départementale et régionale de la délinquance enregistrée par la police et la gendarmerie nationales selon les dernières parutions officielles de 2025 portant sur l'année 2024 ([data.gouv](https://data.gouv.fr)).

Agressions physiques / sexuelles : Violences sexuelles, coups et blessures volontaires intrafamiliaux, coups et blessures volontaires, autres coups, blessures volontaires et vols violents sans arme.

Cambriolages : Cambriolages de logements.

Vols : Vols avec armes, vols d'accessoires sur véhicules, vols dans les véhicules, vols de véhicules, vols sans violence contre des personnes, destructions, dégradations volontaires et escroqueries.

Stupéfiants : Trafic de stupéfiants dont (AFD) et usage de stupéfiants.

# Services à la population



## Commerce

Hypermarché	X <a href="#">Vouziers</a> 20km
Supermarché	X <a href="#">Grandpré</a> 10km
Superette	X <a href="#">Sainte-Menehould</a> 18km
Boulangerie	X <a href="#">Cernay-en-Dormois</a> 6km
Boucherie	X <a href="#">Exermont</a> 12km
Restaurant	X <a href="#">Grandpré</a> 10km
Garage	X <a href="#">Senuc</a> 7km
Station-service	X <a href="#">Varennes-en-Argonne</a> 13km
Banque	X <a href="#">Grandpré</a> 10km
La poste	X <a href="#">Vienne-le-Château</a> 7km
Coiffeur	X <a href="#">Montcheutin</a> 5km
Tabac	X <a href="#">Les Islettes</a> 19km
Bars / discothèque	X <a href="#">Champigneulle</a> 14km
Bibliothèque	X <a href="#">Sainte-Menehould</a> 18km
Cinéma	X <a href="#">Verdun</a> 41km
Vétérinaire	X <a href="#">Grandpré</a> 8km



## Santé

Pharmacie	X <a href="#">Grandpré</a> 10km
Hôpital	X <a href="#">Sainte-Menehould</a> 18km
Laboratoire d'analyses médicales	X <a href="#">Sainte-Menehould</a> 18km
Etablissement pour handicapé	X <a href="#">Grandpré</a> 10km
EHPA	X <a href="#">Vienne-le-Château</a> 7km
Médecin	X <a href="#">Vienne-le-Château</a> 7km
Dentiste	X <a href="#">Grandpré</a> 10km
Chirurgien	X <a href="#">Sainte-Menehould</a> 18km
Dermatologue	X <a href="#">Sainte-Menehould</a> 18km
Anesthésiste	X <a href="#">Rehel</a> 45km
Gastro-entérologue	X <a href="#">Rehel</a> 45km
Gynécologue	X <a href="#">Verdun</a> 40km
Cancérologue	X <a href="#">Reims</a> 60km
Neurologue	X <a href="#">Saint-Martin-sur-le-Pré</a> 48km
Ophtalmologue	X <a href="#">Sainte-Menehould</a> 18km
ORL	X <a href="#">Châlons-en-Champagne</a> 48km
Cardiologue	X <a href="#">Sainte-Menehould</a> 18km
Pédiatre	X <a href="#">Verdun</a> 40km
Pneumologue	X <a href="#">Verdun</a> 40km
Psychologue	X <a href="#">Verdun</a> 40km
Radiologue	X <a href="#">Verdun</a> 40km
Rhumatologue	X <a href="#">Sedan</a> 50km
Sage-femme	X <a href="#">Varennes-en-Argonne</a> 14km



## Éducation

Crèche	X <a href="#">Olizy-Primat</a> 12km
Ecole maternelle Public	X <a href="#">Sainte-Menehould</a> 18km
Ecole maternelle Privé	X <a href="#">Charleville-Mézières</a> 59km
Ecole primaire Public	X <a href="#">Vienne-le-Château</a> 7km
Ecole primaire Privé	X <a href="#">Sainte-Menehould</a> 18km
Collège Public	X <a href="#">Grandpré</a> 11km
Collège Privé	X <a href="#">Vouziers</a> 20km
Lycée Public	X <a href="#">Vouziers</a> 20km
Lycée Privé	X <a href="#">Vouziers</a> 20km

Sources : Base Sirene des entreprises et de leurs établissements selon les dernières parutions officielles de 2025 portant sur l'année 2024 ([data.gouv](#)). Liste, localisation et tarifs des professionnels de santé selon les dernières parutions officielles de 2025 portant sur l'année 2024 ([opendatasoft](#)) et FINISS Extraction du Fichier des établissements selon les dernières parutions officielles de 2025 portant sur

l'année 2024 ([data.gouv](https://data.gouv.fr)). Adresse et géolocalisation des établissements d'enseignement du premier et second degrés selon les dernières parutions officielles de 2025 portant sur l'année 2024 ([data.education.gouv](https://data.education.gouv.fr))

bien-dans-ma-ville.fr

## Villes autour de Condé-lès-Autry

Ville	Habitants	Superficie	Pop densité	Pop active	Taux chômage	Revenu moyen	Prix immobilier
Autry	93	16 km <sup>2</sup>	6 h/km <sup>2</sup>	28%	2.2%	22 020 €/an	NC
Lançon	30	8 km <sup>2</sup>	4 h/km <sup>2</sup>	26.7%	0%	NC	NC
Servon-Melzicourt	87	25 km <sup>2</sup>	3 h/km <sup>2</sup>	35.6%	5.7%	NC	NC
Montcheutin	110	9 km <sup>2</sup>	12 h/km <sup>2</sup>	34.5%	8.2%	19 890 €/an	NC
Binarville	82	16 km <sup>2</sup>	5 h/km <sup>2</sup>	45.1%	3.7%	NC	513 €/m <sup>2</sup>
Grandham	36	5 km <sup>2</sup>	7 h/km <sup>2</sup>	27.8%	5.6%	NC	NC
Bouconville	58	15 km <sup>2</sup>	4 h/km <sup>2</sup>	46.6%	1.7%	NC	NC
Cernay-en-Dormois	137	24 km <sup>2</sup>	6 h/km <sup>2</sup>	39.4%	5.1%	21 520 €/an	875 €/m <sup>2</sup>
Vaux-lès-Mouron	77	2 km <sup>2</sup>	39 h/km <sup>2</sup>	54.5%	6.5%	NC	NC
Senuc	153	13 km <sup>2</sup>	12 h/km <sup>2</sup>	31.4%	9.2%	15 850 €/an	NC
Saint-Thomas-en-Argonne	37	4 km <sup>2</sup>	9 h/km <sup>2</sup>	43.2%	8.1%	NC	870 €/m <sup>2</sup>
Vienne-le-Château	516	51 km <sup>2</sup>	10 h/km <sup>2</sup>	36.6%	5.2%	20 860 €/an	482 €/m <sup>2</sup>
Chatel-Chéhéry	125	16 km <sup>2</sup>	8 h/km <sup>2</sup>	38.4%	5.6%	18 650 €/an	NC
Séchault	59	10 km <sup>2</sup>	6 h/km <sup>2</sup>	55.9%	8.5%	NC	NC
Marcq	87	10 km <sup>2</sup>	9 h/km <sup>2</sup>	37.9%	4.6%	20 520 €/an	NC

bien-dans-ma-ville.fr



# **Vous aimez votre ville ? Notez-la !**

Et faites-nous part de vos remarques constructives



Avec

**BIEN** dans  
ma **VILLE** 