



Version web

Ville de Condé-en-Brie

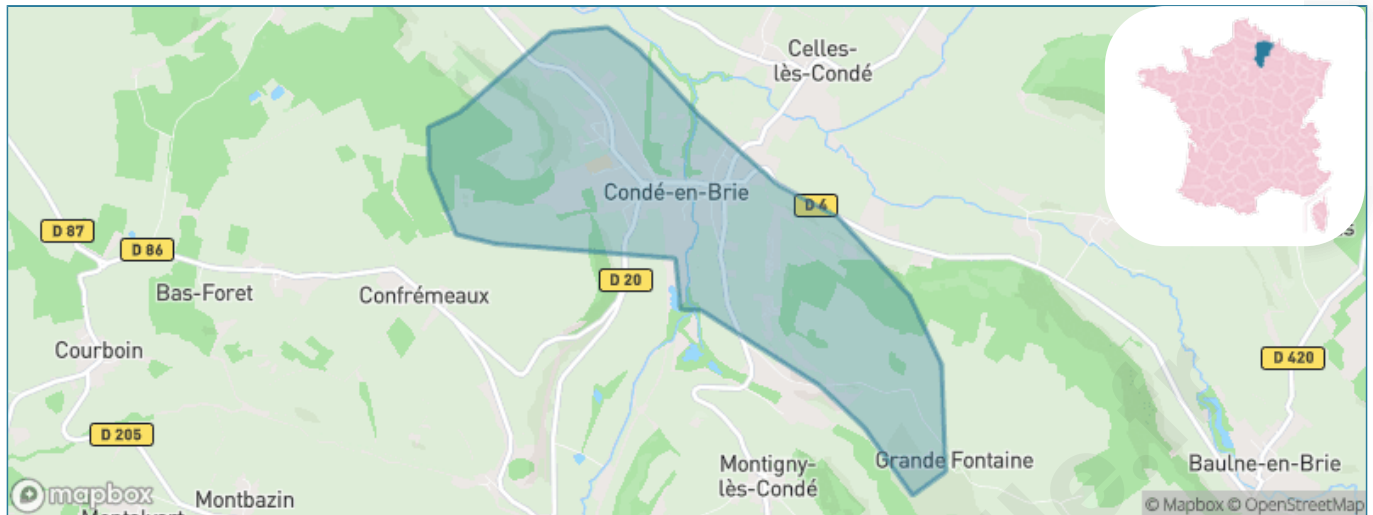
Présenté par

BIEN dans
ma **VILLE** 

Sommaire

Situation géographique	3
Statistiques sur la population	4
Evolution du nombre d'habitants	4
Tranche d'âge	5
0-14 ans	5
15-29 ans	5
30-44 ans	5
45-59 ans	5
60-74 ans	5
75-89 ans	5
90 ans et +	5
Activité professionnelle	5
Agriculteurs	5
Artisans, Commerçants	5
Cadres et sup.	5
Professions intermédiaires	5
Employé	5
Ouvrier	5
Retraité	5
Autres	5
Niveau de diplôme	6
Sans diplôme ou CEP	6
Brevet, BEPC, DNB	6
CAP-BEP ou équivalent	6
BAC ou équivalent	6
BAC+2	6
BAC+3 ou +4	6
BAC+5 ou plus	6
Composition des ménages	6
Couple sans enfant	6
Couple avec enfant(s)	6
Famille monoparentale	6
Colocation / Autre	6
Personnes seules	6
Profils électoraux	7
Premier tour	7
Sécurité	8
Evolution du nombre d'infractions	8
Pour comparer	9
Services à la population	10
Commerce	10
Éducation	10
Villes autour de Condé-en-Brie	12

Situation géographique



i Informations clés

- **Région** : Hauts-de-France
- **Département** : Aisne
- **Code postal** : 02330
- **Superficie** : 4 km²



Statistiques sur la population



Nombre d'habitants

654



Age moyen

40 ans



Pop active

49.7%



Taux chômage

12.3%



Pop densité

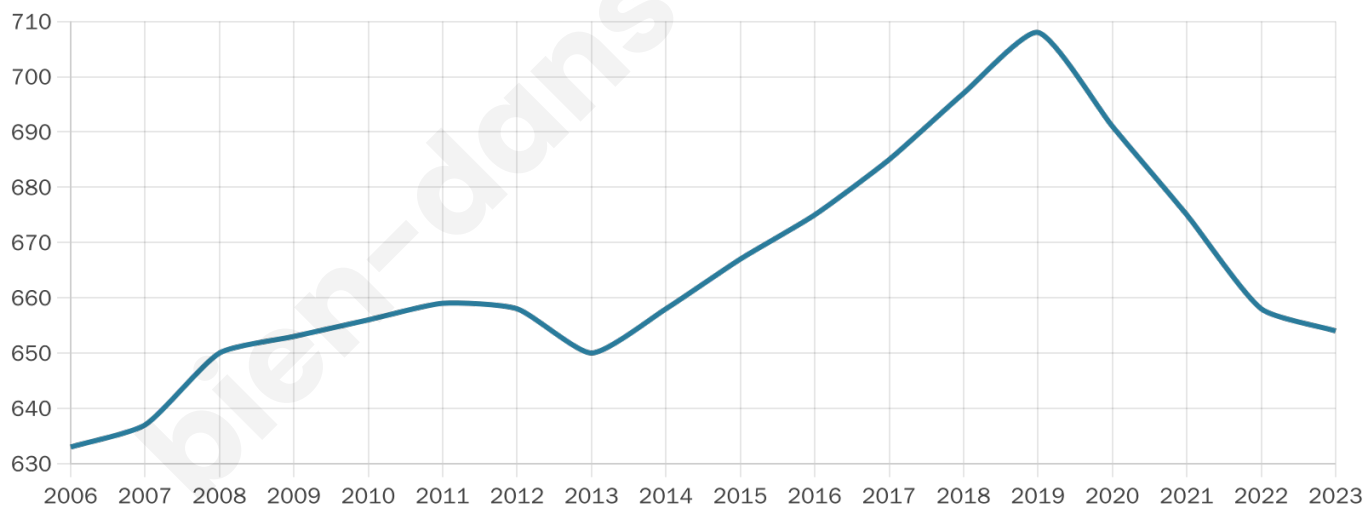
164 h/km²



Revenu moyen

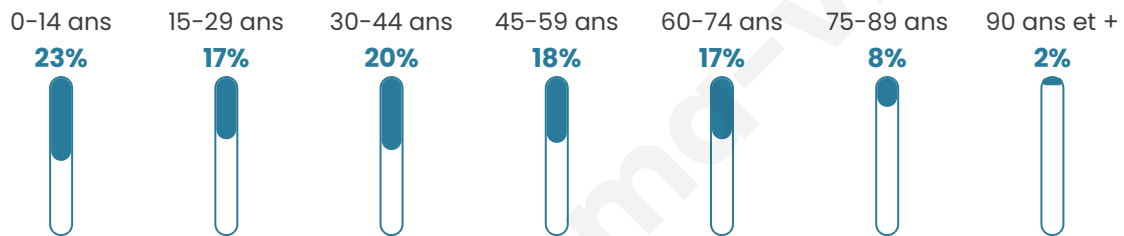
22 080 €/an

Evolution du nombre d'habitants

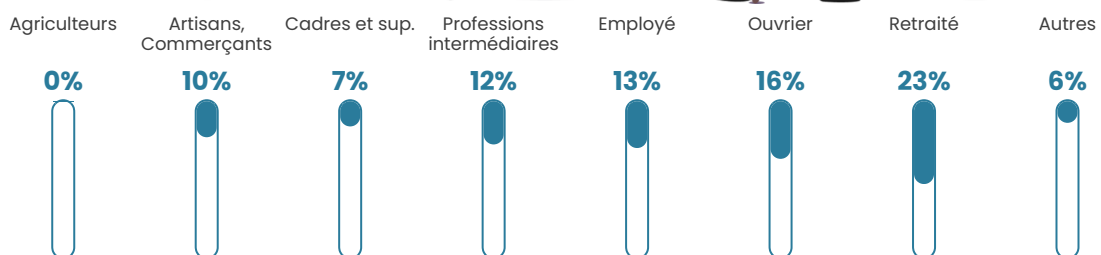


Sources : Institut national de la statistique et des études économiques (insee) selon Les dernières parutions officielles de 2024 portant sur les années 2020, 2021 et 2022.


Tranche d'âge




Activité professionnelle



Niveau de diplôme








Composition des ménages



Profils électoraux

Premier tour

	Marine LE PEN	34.47 %
	Emmanuel MACRON	23.55 %
	Jean-Luc MÉLENCHON	15.02 %
	Éric ZEMMOUR	7.85 %
	Valérie PÉCRESE	6.14 %
	Fabien ROUSSEL	4.44 %
	Jean LASSALLE	4.10 %
	Nicolas DUPONT-AIGNAN	2.05 %
	Nathalie ARTHAUD	1.02 %
	Philippe POUTOU	0.68 %
	Anne HIDALGO	0.34 %
	Yannick JADOT	0.34 %



433 inscrits

Participation : 70.44%

Votes blancs : 2.62%

Votes nuls : 1.31%

Second tour

	Emmanuel MACRON	41,75 %
	Marine LE PEN	58,25 %

433 inscrits

Participation : 70.9%

Votes blancs : 4.56%

Votes nuls : 2.61%

Sécurité



Agressions physiques / sexuelles

5



Cambriolages

0



Vols / dégradations

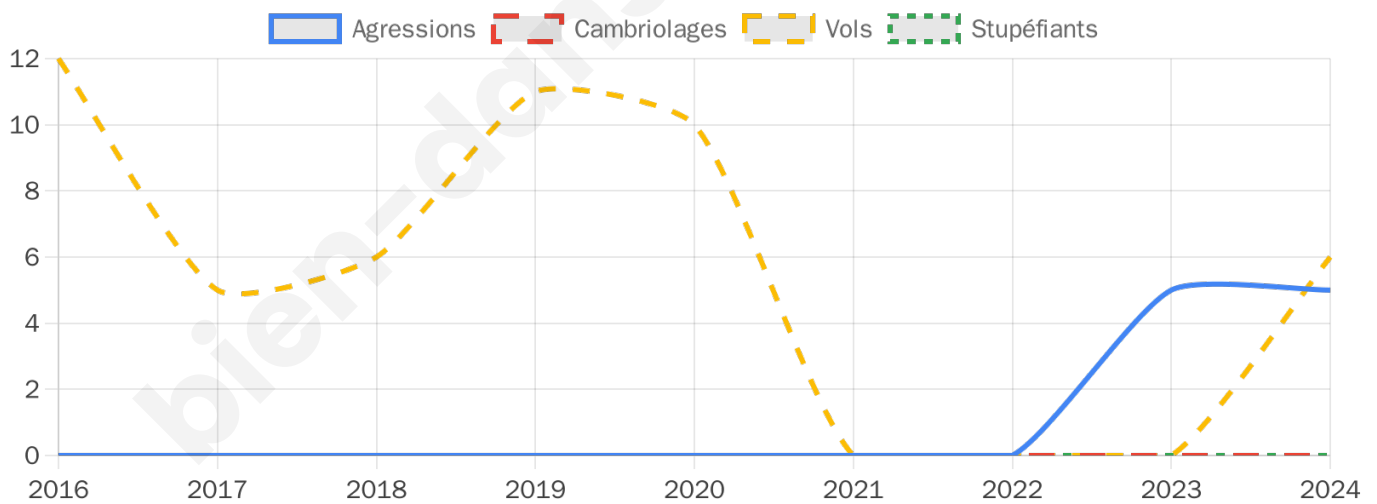
6



Stupéfiants

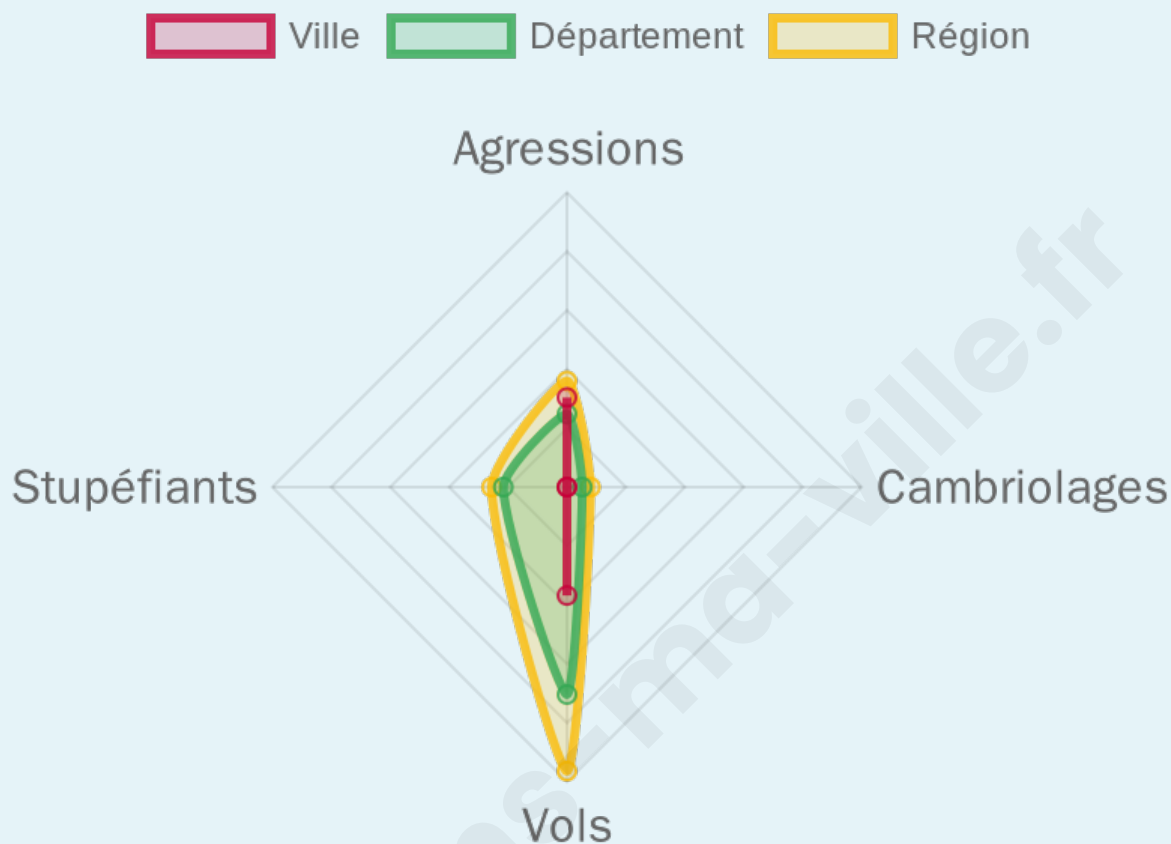
0

Evolution du nombre d'infractions



Pour comparer

(en proportion du nombre d'habitants)



Sources : Bases statistiques communale, départementale et régionale de la délinquance enregistrée par la police et la gendarmerie nationales selon les dernières parutions officielles de 2025 portant sur l'année 2024 ([data.gouv](https://data.gouv.fr)).

Agressions physiques / sexuelles : Violences sexuelles, coups et blessures volontaires intrafamiliaux, coups et blessures volontaires, autres coups, blessures volontaires et vols violents sans arme.

Cambriolages : Cambriolages de logements.

Vols : Vols avec armes, vols d'accessoires sur véhicules, vols dans les véhicules, vols de véhicules, vols sans violence contre des personnes, destructions, dégradations volontaires et escroqueries.

Stupéfiants : Trafic de stupéfiants dont (AFD) et usage de stupéfiants.

Services à la population



Commerce

Hypermarché	X <u>Château-Thierry</u> 12km
Supermarché	X <u>Crézancy</u> 6km
Superette	3
Boulangerie	2
Boucherie	1
Restaurant	1
Garage	X <u>Vallées en Champagne</u> 3km
Station-service	X <u>Dormans</u> 10km
Banque	X <u>Dormans</u> 11km
La poste	X <u>Crézancy</u> 6km
Coiffeur	1
Tabac	X <u>Crézancy</u> 6km
Bars / discothèque	X <u>Fossoy</u> 7km
Bibliothèque	X <u>Crézancy</u> 6km
Cinéma	X <u>Brasles</u> 10km
Vétérinaire	3



Santé

Pharmacie	1
Hôpital	X <u>Château-Thierry</u> 12km
Laboratoire d'analyses médicales	X <u>Château-Thierry</u> 12km
Etablissement pour handicapé	X <u>Chierry</u> 10km
EHPA	1
Médecin	X <u>Crézancy</u> 6km
Dentiste	2
Chirurgien	X <u>Château-Thierry</u> 11km
Dermatologue	X <u>Épernay</u> 30km
Anesthésiste	X <u>Château-Thierry</u> 12km
Gastro-entérologue	X <u>Château-Thierry</u> 11km
Gynécologue	X <u>Château-Thierry</u> 12km
Cancérologue	X <u>Bezannes</u> 41km
Neurologue	X <u>Bezannes</u> 41km
Ophthalmologue	X <u>Château-Thierry</u> 12km
ORL	X <u>Château-Thierry</u> 12km
Cardiologue	X <u>Château-Thierry</u> 12km
Pédiatre	X <u>Château-Thierry</u> 12km
Pneumologue	X <u>Château-Thierry</u> 13km
Psychologue	X <u>Château-Thierry</u> 12km
Radiologue	X <u>Château-Thierry</u> 12km
Rhumatologue	X <u>Épernay</u> 30km
Sage-femme	1



Éducation

Crèche	1
Ecole maternelle Public	X <u>Monthurel</u> 3km
Ecole maternelle Privé	X <u>Fismes</u> 36km
Ecole primaire Public	1
Ecole primaire Privé	X <u>Château-Thierry</u> 12km
Collège Public	1
Collège Privé	X <u>Château-Thierry</u> 12km
Lycée Public	X <u>Crézancy</u> 6km
Lycée Privé	X <u>Château-Thierry</u> 12km

Sources : Base Sirene des entreprises et de leurs établissements selon les dernières parutions officielles de 2025 portant sur l'année 2024 ([data.gouv](https://data.gouv.fr)). Liste, localisation et tarifs des professionnels de santé selon les dernières parutions officielles de 2025 portant sur l'année 2024 ([opendatasoft](https://opendatasoft.com)) et FINISS Extraction du Fichier des établissements selon les dernières parutions officielles de 2025 portant sur l'année 2024 ([data.gouv](https://data.gouv.fr)). Adresse et géolocalisation des établissements d'enseignement du premier et second degrés selon les

bien-dans-ma-ville.fr

Villes autour de Condé-en-Brie

Ville	Habitants	Superficie	Pop densité	Pop active	Taux chômage	Revenu moyen	Prix immobilier
Monthurel	135	3 km ²	45 h/km ²	53.3%	4.4%	25 900 €/an	2 437 €/m ²
Celles-lès-Condé	88	3 km ²	29 h/km ²	50%	2.3%	NC	1 714 €/m ²
Saint-Eugène	232	6 km ²	39 h/km ²	43.5%	7.8%	20 130 €/an	1 623 €/m ²
Montigny-lès-Condé	51	4 km ²	13 h/km ²	43.1%	2%	NC	1 267 €/m ²
Courboin	304	14 km ²	22 h/km ²	54.6%	4.6%	21 900 €/an	1 949 €/m ²
Connigis	306	5 km ²	61 h/km ²	56.9%	7.2%	22 390 €/an	1 341 €/m ²
Montlevon	279	22 km ²	13 h/km ²	52%	5%	22 420 €/an	1 372 €/m ²
Vallées en Champagne	599	41 km ²	15 h/km ²	49.1%	3.2%	26 580 €/an	1 262 €/m ²
Pargny-la-Dhuys	174	12 km ²	15 h/km ²	53.4%	4%	24 220 €/an	1 299 €/m ²
Courthiézy	339	5 km ²	68 h/km ²	46.9%	3.8%	24 590 €/an	NC
Crézancy	1 166	7 km ²	167 h/km ²	48%	6.8%	20 650 €/an	1 530 €/m ²
Fossoy (3 avis)	535	7 km ²	76 h/km ²	44.5%	3%	24 890 €/an	1 526 €/m ²
Verdon	195	11 km ²	18 h/km ²	52.3%	5.6%	22 880 €/an	1 989 €/m ²
Courtemont-Varennnes (1 avis)	361	6 km ²	60 h/km ²	42.9%	3.9%	21 750 €/an	1 358 €/m ²
Reuilly-Sauvigny	225	6 km ²	38 h/km ²	44.4%	4.4%	22 630 €/an	1 391 €/m ²

bien-dans-ma-ville.fr



Vous aimez votre ville ? Notez-la !

Et faites-nous part de vos remarques constructives



Avec

BIEN dans
ma **VILLE** 