



Version web

Ville de Condat-sur-Vienne

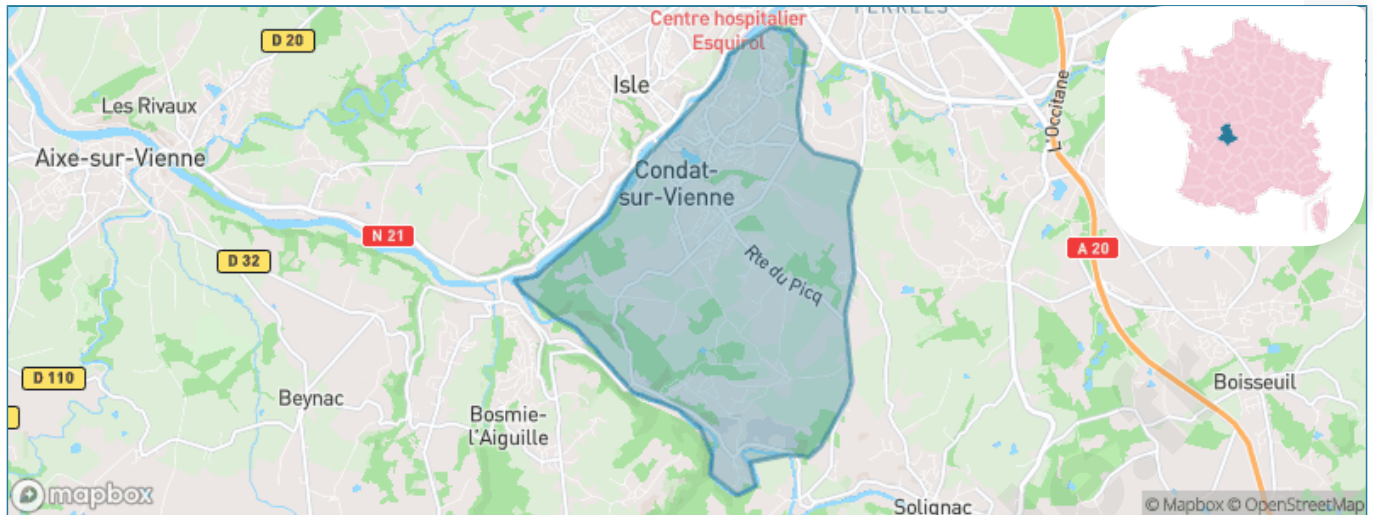
Présenté par

BIEN dans ma **VILLE** 

Sommaire

Situation géographique	3
Statistiques sur la population	4
Evolution du nombre d'habitants	4
Tranche d'âge	5
0-14 ans	5
15-29 ans	5
30-44 ans	5
45-59 ans	5
60-74 ans	5
75-89 ans	5
90 ans et +	5
Activité professionnelle	5
Agriculteurs	5
Artisans, Commerçants	5
Cadres et sup.	5
Professions intermédiaires	5
Employé	5
Ouvrier	5
Retraité	5
Autres	5
Niveau de diplôme	6
Sans diplôme ou CEP	6
Brevet, BEPC, DNB	6
CAP-BEP ou équivalent	6
BAC ou équivalent	6
BAC+2	6
BAC+3 ou +4	6
BAC+5 ou plus	6
Composition des ménages	6
Couple sans enfant	6
Couple avec enfant(s)	6
Famille monoparentale	6
Colocation / Autre	6
Personnes seules	6
Profil électoraux	7
Premier tour	7
Sécurité	8
Evolution du nombre d'infractions	8
Pour comparer	9
Services à la population	10
Commerce	10
Éducation	10
Villes autour de Condat-sur-Vienne	11
Avis sur la ville de Condat-sur-Vienne	12
Moyenne par critère	12
Villes autour de Condat-sur-Vienne	12
Répartition des avis par note	12
Répartition des avis par note	12

Situation géographique



i Informations clés

- **Région** : Nouvelle-Aquitaine
- **Département** : Haute-Vienne
- **Code postal** : 87920
- **Superficie** : 15 km²



Statistiques sur la population



Nombre d'habitants

5 281



Age moyen

43 ans



Pop active

44.2%



Taux chômage

5.8%



Pop densité

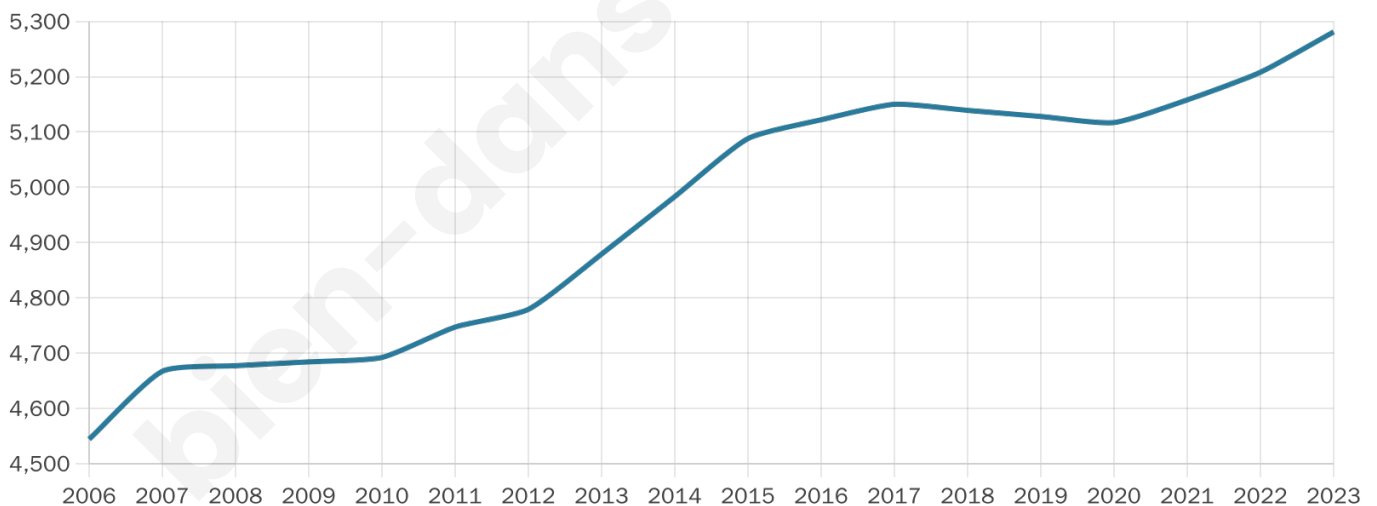
352 h/km²



Revenu moyen

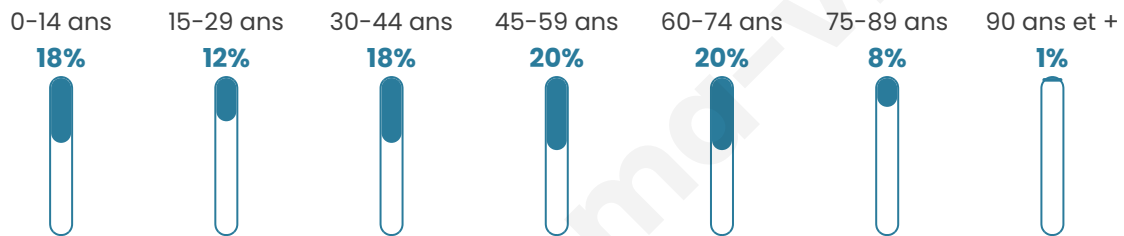
24 810 €/an

Evolution du nombre d'habitants

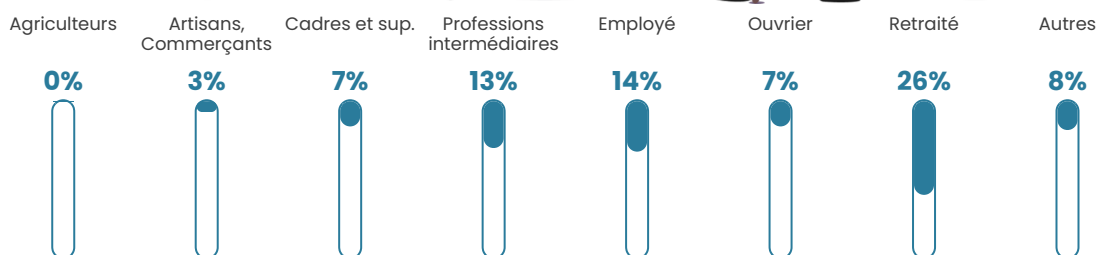


Sources : Institut national de la statistique et des études économiques (insee) selon Les dernières parutions officielles de 2024 portant sur les années 2020, 2021 et 2022.


Tranche d'âge




Activité professionnelle



Niveau de diplôme















Composition des ménages



Profils électoraux

Premier tour

	Emmanuel MACRON	29.22 %
	Marine LE PEN	21.45 %
	Jean-Luc MÉLENCHON	20.02 %
	Éric ZEMMOUR	5.95 %
	Jean LASSALLE	4.82 %
	Fabien ROUSSEL	4.29 %
	Valérie PÉCRESSÉ	4.23 %
	Yannick JADOT	3.59 %
	Anne HIDALGO	3.24 %
	Nicolas DUPONT- AIGNAN	1.90 %
	Philippe POUTOU	0.73 %
	Nathalie ARTHAUD	0.55 %



4 270 inscrits

Participation : 82.81%

Votes blancs : 2.04%

Votes nuls : 1.07%

Second tour

	Emmanuel MACRON	61,56 %
	Marine LE PEN	38,44 %

4 269 inscrits

Participation : 78.89%

Votes blancs : 8.37%

Votes nuls : 3.95%

Sécurité



Agressions physiques / sexuelles

6



Cambriolages

41



Vols / dégradations

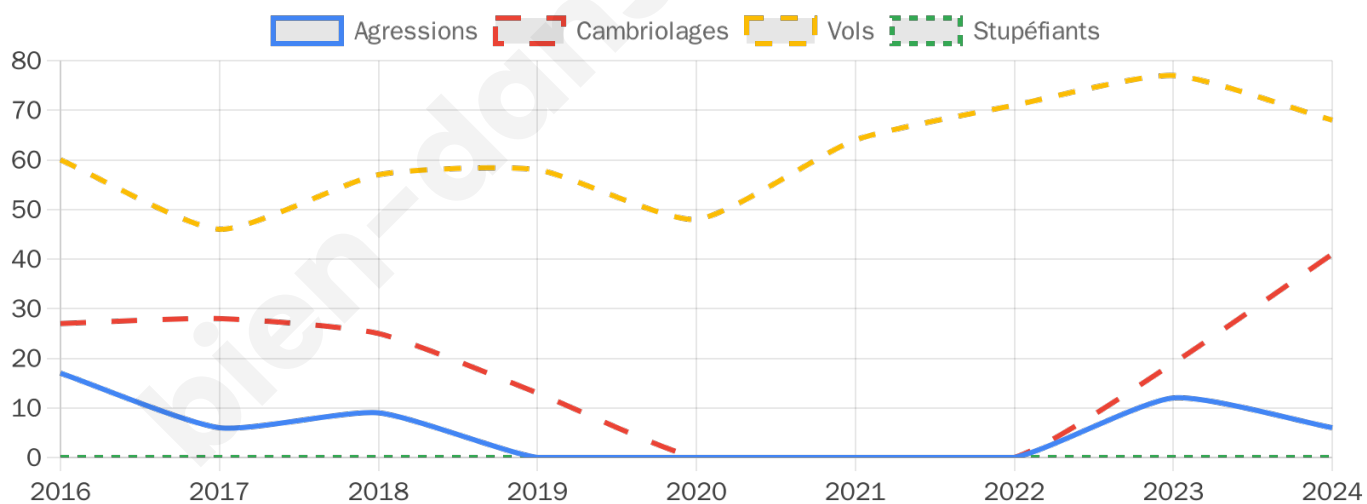
68



Stupéfiants

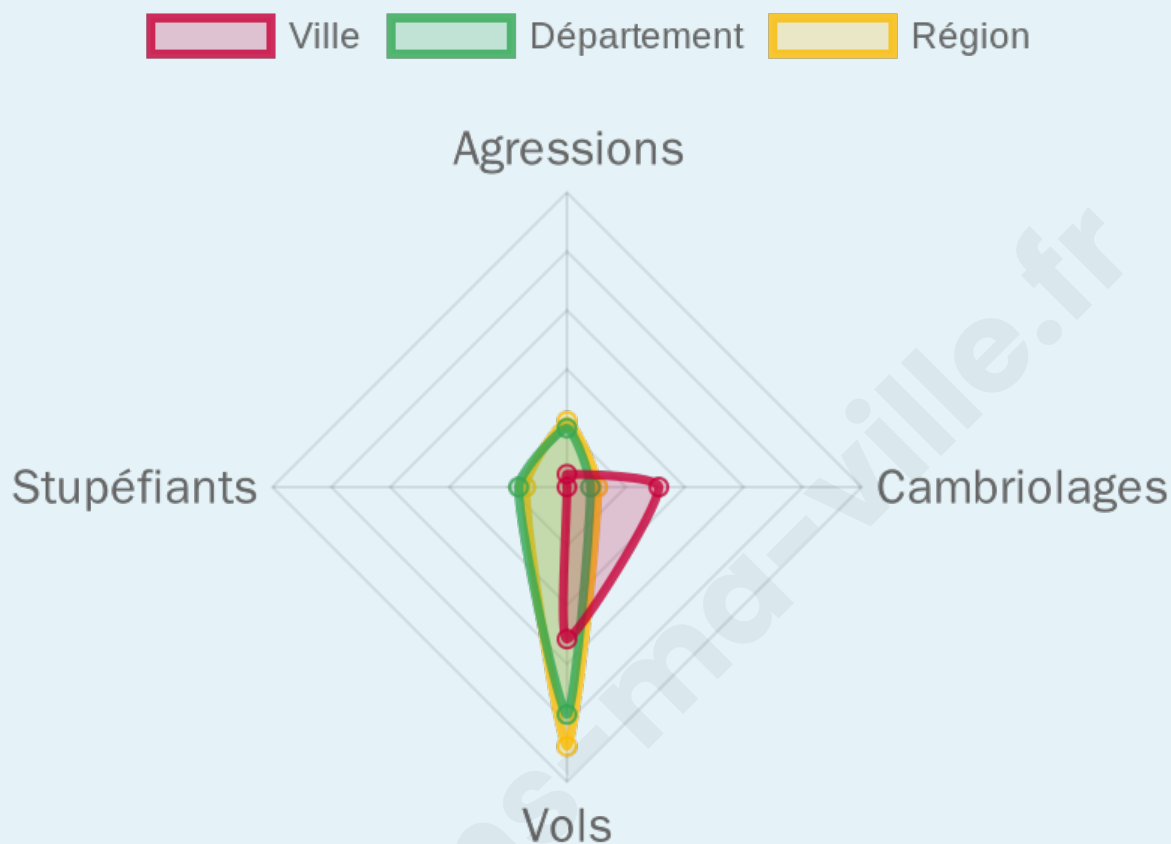
0

Evolution du nombre d'infractions



Pour comparer

(en proportion du nombre d'habitants)



Sources : Bases statistiques communale, départementale et régionale de la délinquance enregistrée par la police et la gendarmerie nationales selon les dernières parutions officielles de 2025 portant sur l'année 2024 ([data.gouv](https://data.gouv.fr)).

Agressions physiques / sexuelles : Violences sexuelles, coups et blessures volontaires intrafamiliaux, coups et blessures volontaires, autres coups, blessures volontaires et vols violents sans arme.

Cambriolages : Cambriolages de logements.

Vols : Vols avec armes, vols d'accessoires sur véhicules, vols dans les véhicules, vols de véhicules, vols sans violence contre des personnes, destructions, dégradations volontaires et escroqueries.

Stupéfiants : Trafic de stupéfiants dont (AFD) et usage de stupéfiants.

Services à la population



Commerce

Hypermarché	X Limoges 3km
Supermarché	1
Superette	1
Boulangerie	2
Boucherie	1
Restaurant	X Isle 1km
Garage	8
Station-service	X Isle 2km
Banque	1
La poste	7
Coiffeur	5
Tabac	X Isle 1km
Bars / discothèque	2
Bibliothèque	X Isle 1km
Cinéma	X Limoges 4km
Vétérinaire	X Isle 2km



Santé

Pharmacie	2
Hôpital	X Limoges 1km
Laboratoire d'analyses médicales	X Limoges 2km
Etablissement pour handicapé	X Isle 1km
EHPA	1
Médecin	2
Dentiste	1
Chirurgien	X Limoges 2km
Dermatologue	X Limoges 3km
Anesthésiste	X Limoges 2km
Gastro-entérologue	X Limoges 4km
Gynécologue	X Limoges 2km
Cancérologue	X Limoges 4km
Neurologue	X Limoges 2km
Ophthalmologue	X Limoges 4km
ORL	X Limoges 4km
Cardiologue	X Limoges 2km
Pédiatre	X Limoges 2km
Pneumologue	X Isle 1km
Psychologue	X Limoges 2km
Radiologue	X Limoges 2km
Rhumatologue	X Limoges 4km
Sage-femme	X Limoges 2km



Éducation

Crèche	1
Ecole maternelle Public	1
Ecole maternelle Privé	X Limoges 3km
Ecole primaire Public	1
Ecole primaire Privé	X Isle 1km
Collège Public	X Isle 1km
Collège Privé	X Limoges 4km
Lycée Public	X Limoges 3km
Lycée Privé	X Limoges 3km

Sources : Base Sirene des entreprises et de leurs établissements selon les dernières parutions officielles de 2025 portant sur l'année 2024 ([data.gouv](#)). Liste, localisation et tarifs des professionnels de santé selon les dernières parutions officielles de 2025 portant sur l'année 2024 ([opendatasoft](#)) et FINISS Extraction du Fichier des établissements selon les dernières parutions officielles de 2025 portant sur l'année 2024 ([data.gouv](#)). Adresse et géolocalisation des établissements d'enseignement du premier et second degrés selon les dernières parutions officielles de 2025 portant sur l'année 2024 ([data.education.gouv](#))

Villes autour de Condat-sur-Vienne

Ville	Habitants	Superficie	Pop densité	Pop active	Taux chômage	Revenu moyen	Prix immobilier
Isle (4 avis)	7 995	20 km ²	400 h/km ²	39.8%	3.8%	25 190 €/an	1 762 €/m ²
Bosmie-l'Aiguille (4 avis)	2 667	8 km ²	333 h/km ²	46.6%	3.2%	24 930 €/an	1 486 €/m ²
Limoges (137 avis)	129 937	78 km ²	1 666 h/km ²	43.3%	7.1%	20 590 €/an	1 454 €/m ²
Solignac	1 552	16 km ²	97 h/km ²	50.2%	4.1%	25 220 €/an	1 495 €/m ²
Panazol (7 avis)	11 342	20 km ²	567 h/km ²	39%	4.1%	24 410 €/an	1 674 €/m ²
Le Vigen	2 310	29 km ²	80 h/km ²	46%	2.6%	25 640 €/an	1 294 €/m ²
Couzeix (8 avis)	10 195	30 km ²	340 h/km ²	41.8%	2.7%	24 820 €/an	1 694 €/m ²
Beynac	735	12 km ²	61 h/km ²	50.2%	2%	24 030 €/an	1 471 €/m ²
Boisseuil (1 avis)	3 010	18 km ²	167 h/km ²	47.7%	2.3%	26 950 €/an	1 815 €/m ²
Aixe-sur-Vienne (6 avis)	5 890	22 km ²	268 h/km ²	41.8%	4.3%	23 440 €/an	1 498 €/m ²
Feytiat (1 avis)	6 176	24 km ²	257 h/km ²	42.1%	3.4%	24 630 €/an	1 567 €/m ²
Verneuil-sur-Vienne (6 avis)	4 903	34 km ²	144 h/km ²	46.7%	2.2%	26 710 €/an	1 635 €/m ²
Journac	1 109	14 km ²	79 h/km ²	50.4%	3.3%	25 130 €/an	1 455 €/m ²
Le Palais-sur-Vienne (2 avis)	5 775	10 km ²	578 h/km ²	41.4%	4.3%	22 960 €/an	1 483 €/m ²
Saint-Priest-sous-Aixe (1 avis)	1 743	23 km ²	76 h/km ²	48.6%	2.2%	23 990 €/an	1 479 €/m ²

Avis sur la ville de Condat-sur-Vienne



Moyenne par critère



Villes autour de Condat-sur-Vienne

Ville	Note globale	Sécurité	Éducation	Sport Loisir	Environnement	Vie pratique
Isle (4 avis)	2.5	2.5	2.8	3.3	2.0	1.8
Bosmie-l'Aiguille (4 avis)	3.3	3.3	3.5	3.3	3.3	3.3
Limoges (137 avis)	3.4	3.3	3.5	3.4	3.6	3.4
Solignac	-	-	-	-	-	-
Panazol (7 avis)	4.0	3.7	3.9	4.1	4.1	4.1
Le Vigen	-	-	-	-	-	-
Couzeix (8 avis)	3.8	3.5	3.9	3.9	3.6	4.0
Beynac	-	-	-	-	-	-
Boisseuil (1 avis)	3.2	3.0	4.0	3.0	4.0	2.0
Aixe-sur-Vienne (6 avis)	3.6	3.8	4.2	3.2	3.5	3.2
Feytiat (1 avis)	3.0	4.0	3.0	2.0	4.0	2.0
Verneuil-sur-Vienne (6 avis)	3.3	3.0	4.0	3.5	3.7	2.5
Journac	-	-	-	-	-	-
Le Palais-sur-Vienne (2 avis)	3.0	3.5	3.0	3.0	4.0	1.5
Saint-Priest-sous-Aixe (1 avis)	4.4	5.0	5.0	4.0	4.0	4.0



Vous aimez votre ville ? Notez-la !

Et faites-nous part de vos remarques constructives



Avec

BIEN dans ma **VILLE** 