



Version web

# Ville de Condac

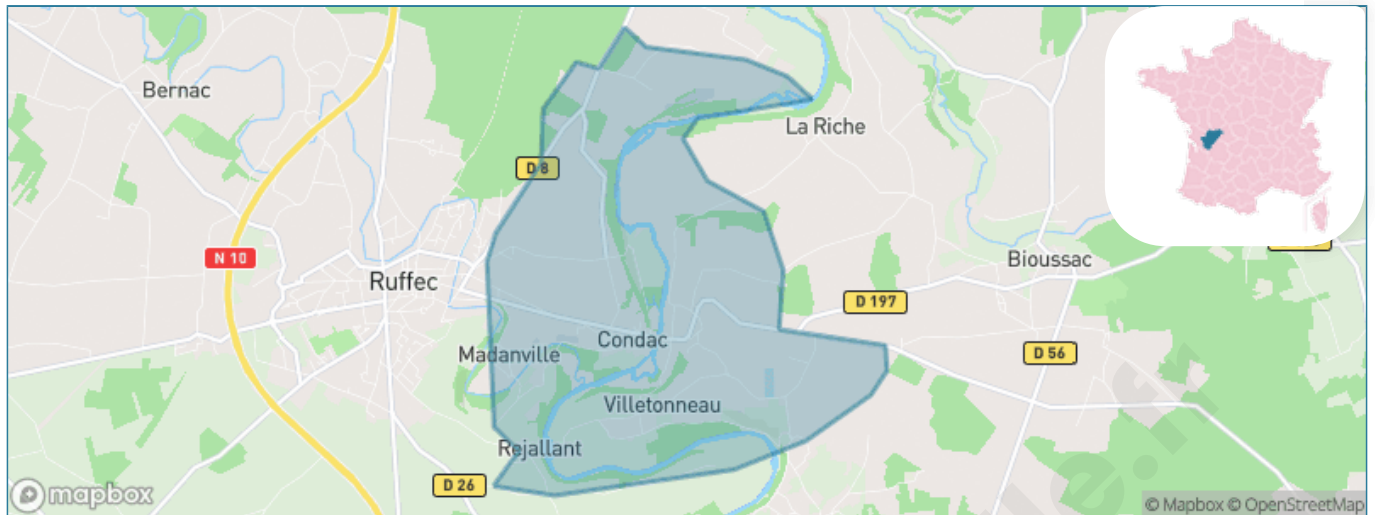
Présenté par

**BIEN** dans  
ma **VILLE** 

# Sommaire

Situation géographique .....	3
Statistiques sur la population .....	4
Evolution du nombre d'habitants .....	4
Tranche d'âge .....	5
0-14 ans .....	5
15-29 ans .....	5
30-44 ans .....	5
45-59 ans .....	5
60-74 ans .....	5
75-89 ans .....	5
90 ans et + .....	5
Activité professionnelle .....	5
Agriculteurs .....	5
Artisans, Commerçants .....	5
Cadres et sup. ....	5
Professions intermédiaires .....	5
Employé .....	5
Ouvrier .....	5
Retraité .....	5
Autres .....	5
Niveau de diplôme .....	6
Sans diplôme ou CEP .....	6
Brevet, BEPC, DNB .....	6
CAP-BEP ou équivalent .....	6
BAC ou équivalent .....	6
BAC+2 .....	6
BAC+3 ou +4 .....	6
BAC+5 ou plus .....	6
Composition des ménages .....	6
Couple sans enfant .....	6
Couple avec enfant(s) .....	6
Famille monoparentale .....	6
Colocation / Autre .....	6
Personnes seules .....	6
Profils électoraux .....	7
Premier tour .....	7
Sécurité .....	8
Evolution du nombre d'infractions .....	8
Pour comparer .....	9
Services à la population .....	10
Commerce .....	10
Éducation .....	10
Villes autour de Condac .....	11

# Situation géographique



## i Informations clés

- **Région** : Nouvelle-Aquitaine
- **Département** : Charente
- **Code postal** : 16700
- **Superficie** : 9 km<sup>2</sup>



# Statistiques sur la population



Nombre d'habitants

**456**



Age moyen

**49 ans**



Pop active

**42.3%**



Taux chômage

**9.3%**



Pop densité

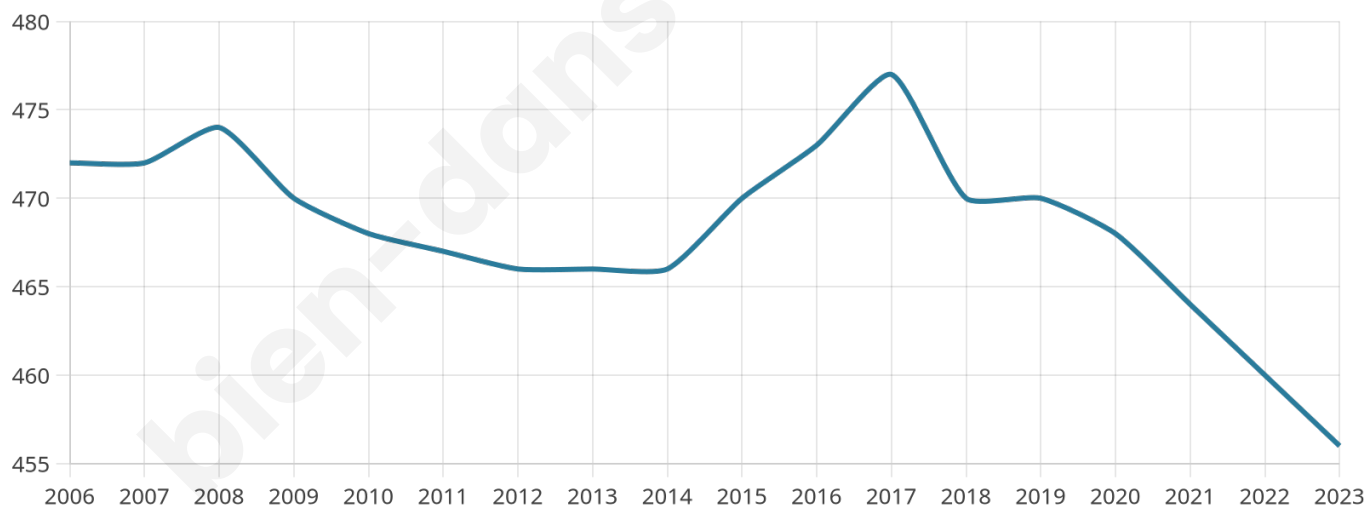
**51 h/km<sup>2</sup>**



Revenu moyen

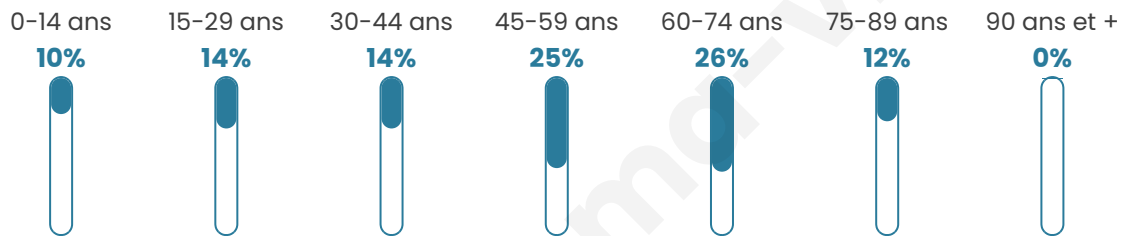
**22 090 €/an**

## Evolution du nombre d'habitants

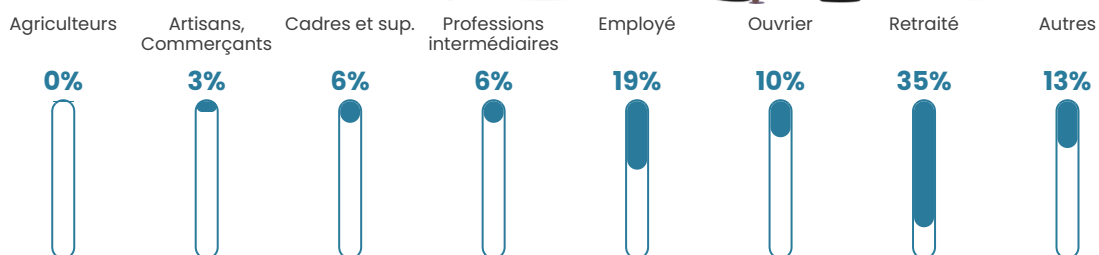


Sources : Institut national de la statistique et des études économiques (insee) selon Les dernières parutions officielles de 2024 portant sur les années 2020, 2021 et 2022.

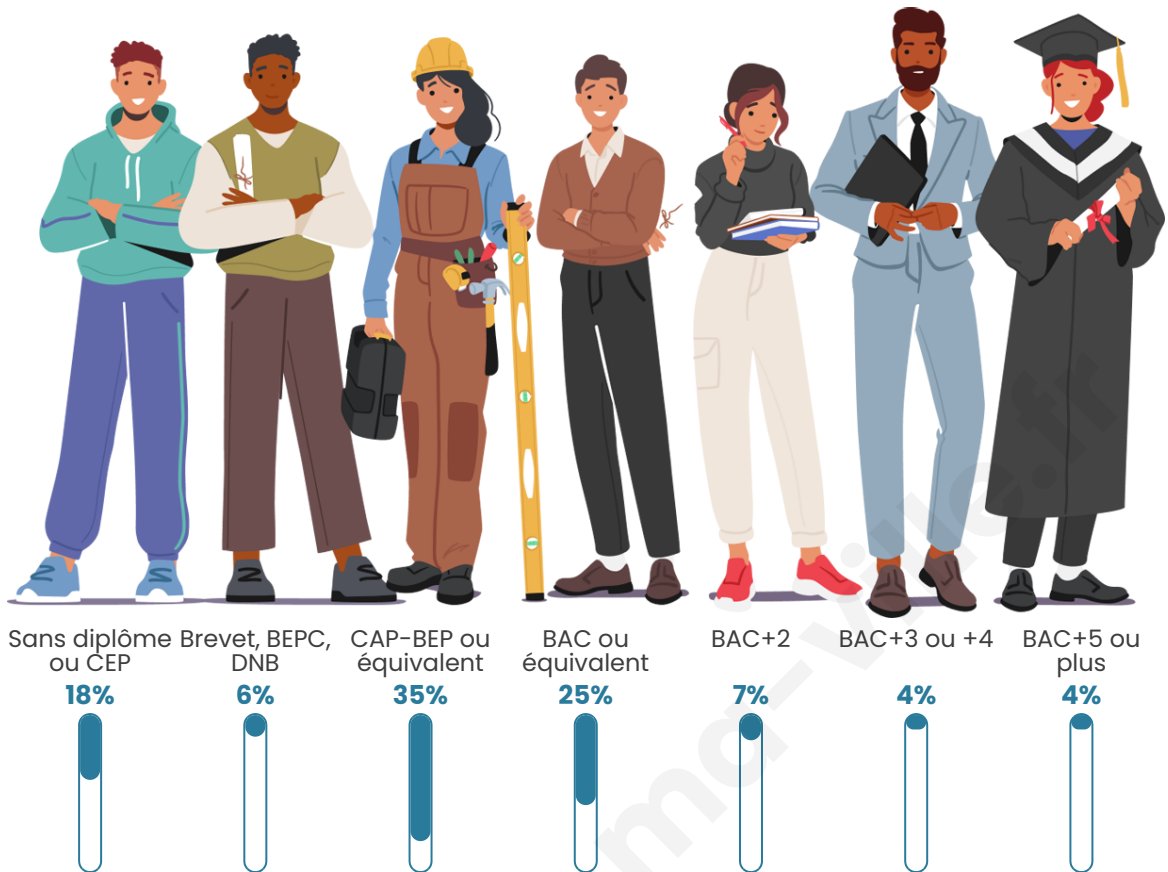
## Tranche d'âge




## Activité professionnelle



## Niveau de diplôme





## Composition des ménages



# Profils électoraux

## Premier tour

	Emmanuel MACRON	28.00 %
	Marine LE PEN	25.67 %
	Jean-Luc MÉLENCHON	16.67 %
	Éric ZEMMOUR	7.00 %
	Jean LASSALLE	4.67 %
	Valérie PÉCRESSÉ	4.67 %
	Fabien ROUSSEL	3.67 %
	Yannick JADOT	3.67 %
	Nicolas DUPONT- AIGNAN	3.67 %
	Anne HIDALGO	1.33 %
	Nathalie ARTHAUD	0.67 %
	Philippe POUTOU	0.33 %



### 386 inscrits

Participation : 80.31%

Votes blancs : 2.90%

Votes nuls : 0.32%

## Second tour

	Emmanuel MACRON	55,04 %
	Marine LE PEN	44,96 %

### 385 inscrits

Participation : 78.7%

Votes blancs : 11.22%

Votes nuls : 3.63%

# Sécurité



Agressions physiques / sexuelles

0



Cambriolages

0



Vols / dégradations

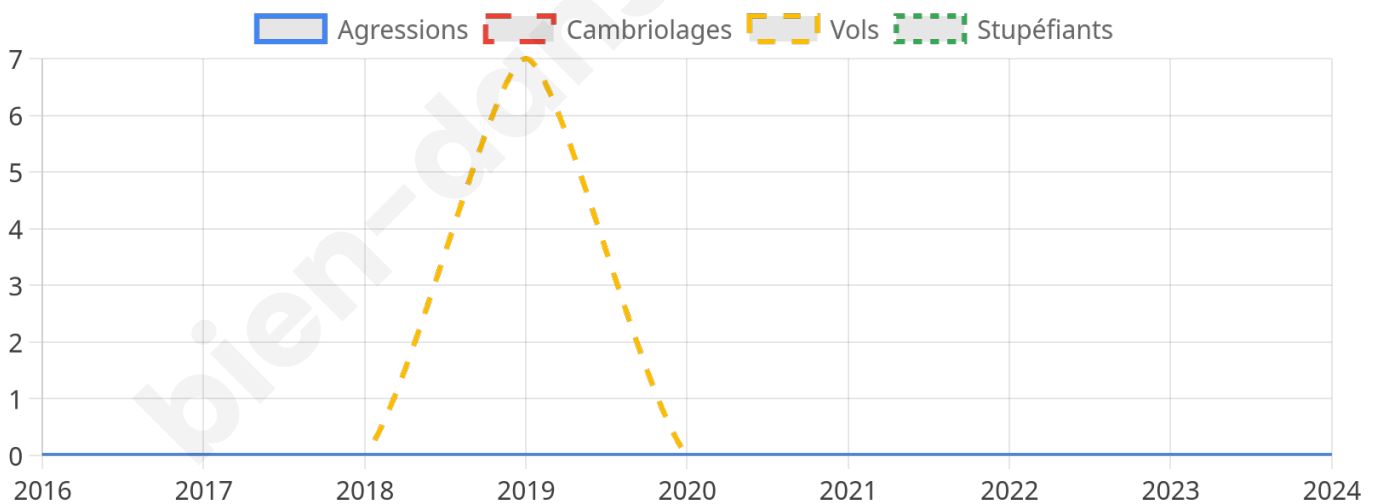
0



Stupéfiants

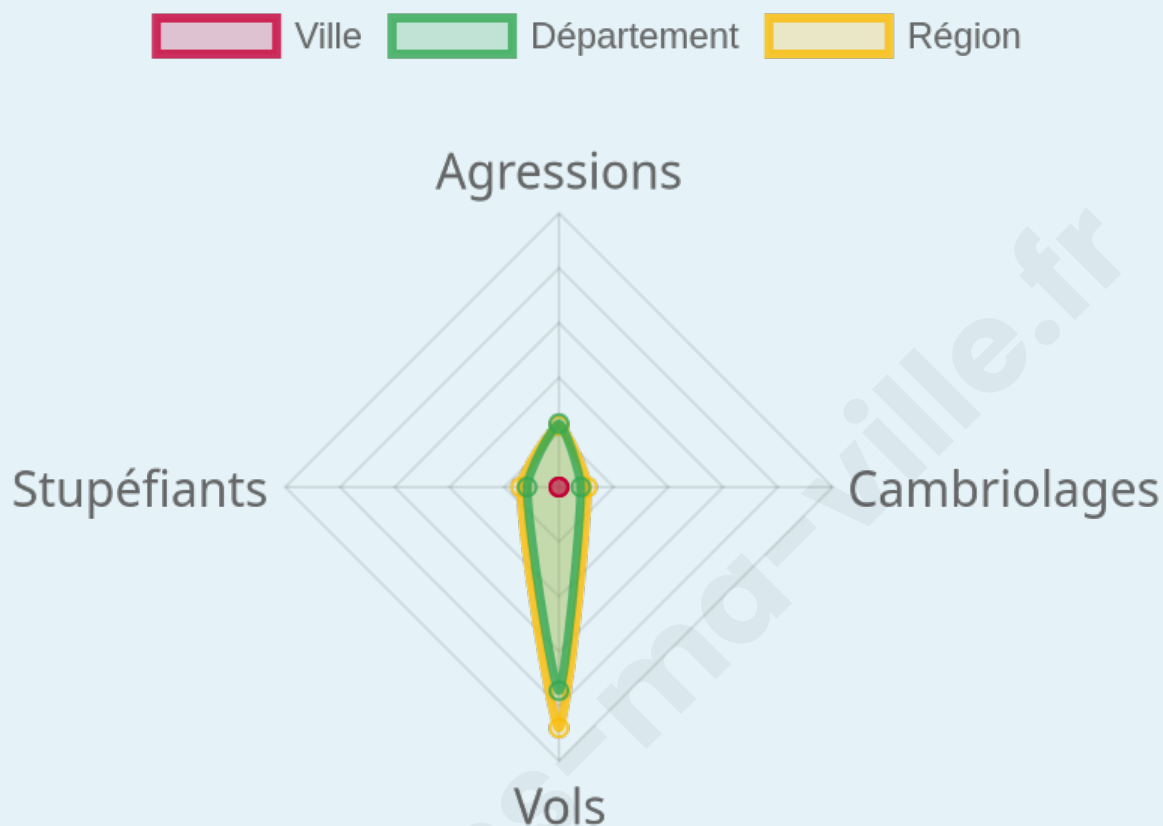
0

## Evolution du nombre d'infractions



## Pour comparer

(en proportion du nombre d'habitants)



Sources : Bases statistiques communale, départementale et régionale de la délinquance enregistrée par la police et la gendarmerie nationales selon les dernières parutions officielles de 2025 portant sur l'année 2024 ([data.gouv](https://data.gouv.fr)).

Agressions physiques / sexuelles : Violences sexuelles, coups et blessures volontaires intrafamiliaux, coups et blessures volontaires, autres coups, blessures volontaires et vols violents sans arme.

Cambriolages : Cambriolages de logements.

Vols : Vols avec armes, vols d'accessoires sur véhicules, vols dans les véhicules, vols de véhicules, vols sans violence contre des personnes, destructions, dégradations volontaires et escroqueries.

Stupéfiants : Trafic de stupéfiants dont (AFD) et usage de stupéfiants.

# Services à la population



## Commerce

Hypermarché	X <a href="#">Ruffec</a> 3km
Supermarché	X <a href="#">Ruffec</a> 3km
Superette	X <a href="#">Ruffec</a> 3km
Boulangerie	X <a href="#">Ruffec</a> 3km
Boucherie	X <a href="#">Ruffec</a> 3km
Restaurant	<b>3</b>
Garage	X <a href="#">Barro</a> 2km
Station-service	X <a href="#">Ruffec</a> 3km
Banque	X <a href="#">Ruffec</a> 3km
La poste	X <a href="#">Ruffec</a> 3km
Coiffeur	<b>1</b>
Tabac	X <a href="#">Ruffec</a> 3km
Bars / discothèque	<b>1</b>
Bibliothèque	X <a href="#">Saint-Saviol</a> 11km
Cinéma	X <a href="#">Ruffec</a> 3km
Vétérinaire	X <a href="#">Verteuil-sur-Charente</a> 3km



## Santé

Pharmacie	X <a href="#">Ruffec</a> 3km
Hôpital	X <a href="#">Ruffec</a> 3km
Laboratoire d'analyses médicales	X <a href="#">Ruffec</a> 3km
Etablissement pour handicapé	X <a href="#">Ruffec</a> 3km
EHPA	X <a href="#">Ruffec</a> 3km
Médecin	X <a href="#">Ruffec</a> 3km
Dentiste	X <a href="#">Ruffec</a> 3km
Chirurgien	X <a href="#">Coulonges</a> 23km
Dermatologue	X <a href="#">La Rochefoucauld-en-Angoumois</a> 33km
Anesthésiste	X <a href="#">Angoulême</a> 41km
Gastro-entérologue	X <a href="#">Saint-Coutant</a> 29km
Gynécologue	X <a href="#">Saint-Coutant</a> 29km
Cancérologue	X <a href="#">Poitiers</a> 61km
Neurologue	X <a href="#">Saint-Michel</a> 43km
Ophthalmologue	X <a href="#">La Rochefoucauld-en-Angoumois</a> 33km
ORL	X <a href="#">Saint-Coutant</a> 29km
Cardiologue	X <a href="#">Mellé</a> 37km
Pédiatre	X <a href="#">Soyaux</a> 42km
Pneumologue	X <a href="#">Fléac</a> 40km
Psychologue	X <a href="#">Lussac</a> 25km
Radiologue	X <a href="#">La Rochefoucauld-en-Angoumois</a> 33km
Rhumatologue	X <a href="#">Montignac-Charente</a> 27km
Sage-femme	X <a href="#">Ruffec</a> 3km



## Éducation

Crèche	X <a href="#">Ruffec</a> 3km
Ecole maternelle Public	X <a href="#">Ruffec</a> 3km
Ecole maternelle Privé	X <a href="#">Marsac</a> 35km
Ecole primaire Public	X <a href="#">Ruffec</a> 3km
Ecole primaire Privé	X <a href="#">Ruffec</a> 3km
Collège Public	X <a href="#">Ruffec</a> 3km
Collège Privé	X <a href="#">Ruffec</a> 3km
Lycée Public	X <a href="#">Ruffec</a> 3km
Lycée Privé	X <a href="#">Ruffec</a> 3km

Sources : Base Sirene des entreprises et de leurs établissements selon les dernières parutions officielles de 2025 portant sur l'année 2024 ([data.gouv](#)). Liste, localisation et tarifs des professionnels de santé selon les dernières parutions officielles de 2025 portant sur l'année 2024 ([opendatasoft](#)) et FINISS Extraction du Fichier des établissements selon les dernières parutions officielles de 2025 portant sur l'année 2024 ([data.gouv](#)). Adresse et géolocalisation des établissements d'enseignement du premier et second degrés selon les dernières parutions officielles de 2025 portant sur l'année 2024 ([data.education.gouv](#))

## Villes autour de Condac

Ville	Habitants	Superficie	Pop densité	Pop active	Taux chômage	Revenu moyen	Prix immobilier
Barro	413	10 km <sup>2</sup>	41 h/km <sup>2</sup>	43.8%	5.8%	24 590 €/an	1 278 €/m <sup>2</sup>
Ruffec (7 avis)	3 449	13 km <sup>2</sup>	265 h/km <sup>2</sup>	35.5%	8.2%	19 460 €/an	934 €/m <sup>2</sup>
Taizé-Aizie (1 avis)	593	14 km <sup>2</sup>	42 h/km <sup>2</sup>	42.7%	3.7%	22 070 €/an	815 €/m <sup>2</sup>
Verteuil-sur-Charente	580	14 km <sup>2</sup>	41 h/km <sup>2</sup>	39.3%	5.7%	20 600 €/an	1 127 €/m <sup>2</sup>
Bioussac	206	15 km <sup>2</sup>	14 h/km <sup>2</sup>	42.7%	3.4%	20 070 €/an	757 €/m <sup>2</sup>
Bernac	465	8 km <sup>2</sup>	58 h/km <sup>2</sup>	46%	4.5%	22 490 €/an	485 €/m <sup>2</sup>
Saint-Georges	44	2 km <sup>2</sup>	22 h/km <sup>2</sup>	43.2%	9.1%	NC	489 €/m <sup>2</sup>
La Faye (1 avis)	617	13 km <sup>2</sup>	47 h/km <sup>2</sup>	40.8%	4.4%	22 020 €/an	1 017 €/m <sup>2</sup>
Nanteuil-en-Vallée (4 avis)	1 354	68 km <sup>2</sup>	20 h/km <sup>2</sup>	39.7%	5.7%	20 430 €/an	767 €/m <sup>2</sup>
Les Adjots	538	10 km <sup>2</sup>	54 h/km <sup>2</sup>	44.6%	5%	19 090 €/an	1 465 €/m <sup>2</sup>
Saint-Martin-du-Clocher	126	6 km <sup>2</sup>	21 h/km <sup>2</sup>	50%	5.6%	21 240 €/an	1 014 €/m <sup>2</sup>
Poursac	185	11 km <sup>2</sup>	17 h/km <sup>2</sup>	44.3%	1.6%	21 410 €/an	961 €/m <sup>2</sup>
Chenon	124	10 km <sup>2</sup>	12 h/km <sup>2</sup>	37.1%	2.4%	24 340 €/an	837 €/m <sup>2</sup>
La Chèvrerie	136	4 km <sup>2</sup>	34 h/km <sup>2</sup>	43.4%	4.4%	24 290 €/an	1 147 €/m <sup>2</sup>
Lizant	393	17 km <sup>2</sup>	23 h/km <sup>2</sup>	35.4%	5.3%	20 590 €/an	1 265 €/m <sup>2</sup>

bien-dans-ma-ville.fr



# **Vous aimez votre ville ? Notez-la !**

Et faites-nous part de vos remarques constructives



Avec

**BIEN** dans ma **VILLE** 