



Version web

# Ville de Concremiers

Présenté par

**BIEN** dans  
ma **VILLE** 

# Sommaire

Situation géographique .....	3
Statistiques sur la population .....	4
Evolution du nombre d'habitants .....	4
Tranche d'âge .....	5
0-14 ans .....	5
15-29 ans .....	5
30-44 ans .....	5
45-59 ans .....	5
60-74 ans .....	5
75-89 ans .....	5
90 ans et + .....	5
Activité professionnelle .....	5
Agriculteurs .....	5
Artisans, Commerçants .....	5
Cadres et sup. ....	5
Professions intermédiaires .....	5
Employé .....	5
Ouvrier .....	5
Retraité .....	5
Autres .....	5
Niveau de diplôme .....	6
Sans diplôme ou CEP .....	6
Brevet, BEPC, DNB .....	6
CAP-BEP ou équivalent .....	6
BAC ou équivalent .....	6
BAC+2 .....	6
BAC+3 ou +4 .....	6
BAC+5 ou plus .....	6
Composition des ménages .....	6
Couple sans enfant .....	6
Couple avec enfant(s) .....	6
Famille monoparentale .....	6
Colocation / Autre .....	6
Personnes seules .....	6
Profil électoraux .....	7
Premier tour .....	7
Sécurité .....	8
Evolution du nombre d'infractions .....	8
Pour comparer .....	9
Services à la population .....	10
Commerce .....	10
Éducation .....	10
Villes autour de Concremiers .....	11
Avis sur la ville de Concremiers .....	12
Moyenne par critère .....	12
Villes autour de Concremiers .....	12
Répartition des avis par note .....	12
Répartition des avis par note .....	12

# Situation géographique



## i Informations clés

- **Région** : Centre-Val de Loire
- **Département** : Indre
- **Code postal** : 36300
- **Superficie** : 28 km<sup>2</sup>



# Statistiques sur la population



Nombre d'habitants

**590**



Age moyen

**48 ans**



Pop active

**45.1%**



Taux chômage

**3.2%**



Pop densité

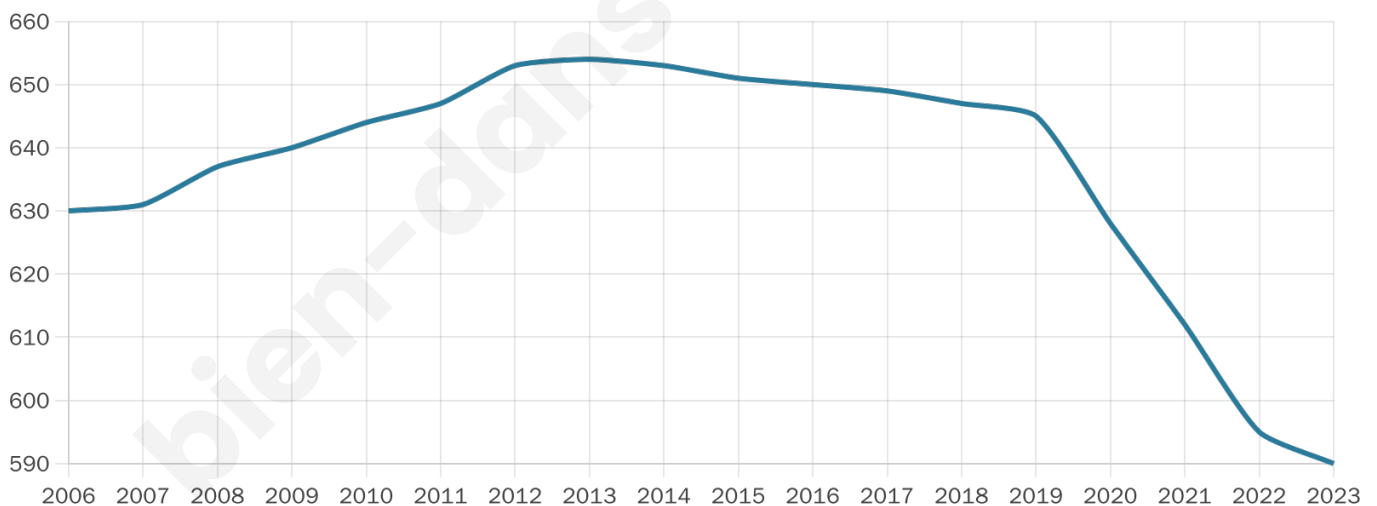
**21 h/km<sup>2</sup>**



Revenu moyen

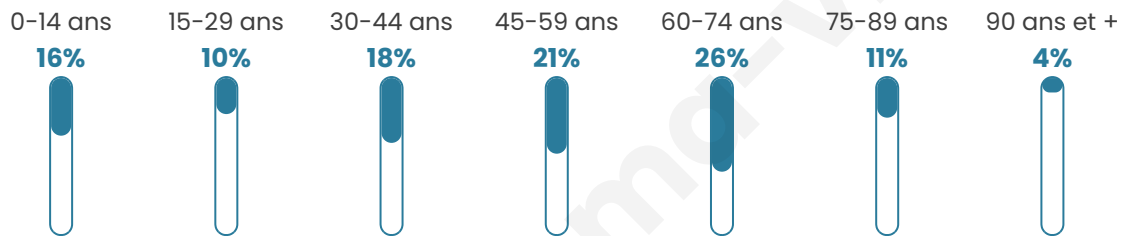
**22 540 €/an**

## Evolution du nombre d'habitants

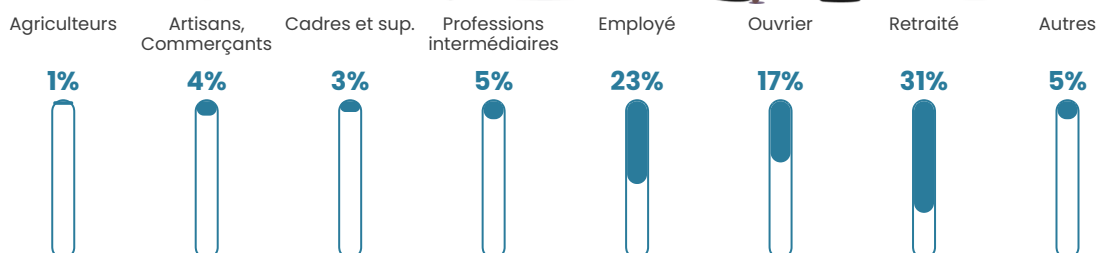


Sources : Institut national de la statistique et des études économiques (insee) selon Les dernières parutions officielles de 2024 portant sur les années 2020, 2021 et 2022.


## Tranche d'âge




## Activité professionnelle



## Niveau de diplôme















## Composition des ménages



# Profils électoraux

## Premier tour

	Marine LE PEN	28.88 %
	Emmanuel MACRON	21.12 %
	Jean-Luc MÉLENCHON	20.32 %
	Jean LASSALLE	7.49 %
	Éric ZEMMOUR	5.88 %
	Valérie PÉCRESSÉ	5.61 %
	Nicolas DUPONT-AIGNAN	2.94 %
	Fabien ROUSSEL	2.67 %
	Yannick JADOT	2.41 %
	Anne HIDALGO	1.34 %
	Nathalie ARTHAUD	1.07 %
	Philippe POUTOU	0.27 %



### 472 inscrits

Participation : 81.99%

Votes blancs : 1.81%

Votes nuls : 1.55%

## Second tour

	Emmanuel MACRON	50,43 %
	Marine LE PEN	49,57 %

### 472 inscrits

Participation : 81.78%

Votes blancs : 7.77%

Votes nuls : 2.85%

# Sécurité



Agressions physiques / sexuelles

0



Cambriolages

0



Vols / dégradations

0



Stupéfiants

0

## Evolution du nombre d'infractions



## Pour comparer

(en proportion du nombre d'habitants)

■ Ville ■ Département ■ Région



Sources : Bases statistiques communale, départementale et régionale de la délinquance enregistrée par la police et la gendarmerie nationales selon les dernières parutions officielles de 2025 portant sur l'année 2024 ([data.gouv](https://data.gouv.fr)).

Agressions physiques / sexuelles : Violences sexuelles, coups et blessures volontaires intrafamiliaux, coups et blessures volontaires, autres coups, blessures volontaires et vols violents sans arme.

Cambriolages : Cambriolages de logements.

Vols : Vols avec armes, vols d'accessoires sur véhicules, vols dans les véhicules, vols de véhicules, vols sans violence contre des personnes, destructions, dégradations volontaires et escroqueries.

Stupéfiants : Trafic de stupéfiants dont (AFD) et usage de stupéfiants.

# Services à la population



## Commerce

Hypermarché	X <a href="#">Le Blanc</a> 5km
Supermarché	X <a href="#">Le Blanc</a> 5km
Superette	X <a href="#">Le Blanc</a> 5km
Boulangerie	X <a href="#">Le Blanc</a> 5km
Boucherie	X <a href="#">Mauvières</a> 5km
Restaurant	X <a href="#">Le Blanc</a> 4km
Garage	<b>1</b>
Station-service	X <a href="#">Le Blanc</a> 5km
Banque	X <a href="#">Le Blanc</a> 5km
La poste	X <a href="#">Le Blanc</a> 5km
Coiffeur	X <a href="#">Le Blanc</a> 5km
Tabac	X <a href="#">Le Blanc</a> 5km
Bars / discothèque	X <a href="#">Ingrandes</a> 4km
Bibliothèque	X <a href="#">Montmorillon</a> 22km
Cinéma	X <a href="#">Le Blanc</a> 5km
Vétérinaire	X <a href="#">Le Blanc</a> 5km



## Santé

Pharmacie	X <a href="#">Le Blanc</a> 5km
Hôpital	X <a href="#">Le Blanc</a> 5km
Laboratoire d'analyses médicales	X <a href="#">Le Blanc</a> 5km
Etablissement pour handicapé	X <a href="#">Le Blanc</a> 4km
EHPA	<b>1</b>
Médecin	X <a href="#">Le Blanc</a> 5km
Dentiste	X <a href="#">Le Blanc</a> 5km
Chirurgien	X <a href="#">Preuilley-sur-Claise</a> 29km
Dermatologue	X <a href="#">Le Blanc</a> 5km
Anesthésiste	X <a href="#">Saint-Flovier</a> 41km
Gastro-entérologue	X <a href="#">Saint-Julien-l'Ars</a> 40km
Gynécologue	X <a href="#">Châtellerault</a> 43km
Cancérologue	X <a href="#">Poitiers</a> 49km
Neurologue	X <a href="#">Châtellerault</a> 43km
Ophthalmologue	X <a href="#">Châtellerault</a> 43km
ORL	X <a href="#">Montmorillon</a> 23km
Cardiologue	X <a href="#">Châtellerault</a> 44km
Pédiatre	X <a href="#">Chauvigny</a> 30km
Pneumologue	X <a href="#">Poitiers</a> 50km
Psychologue	X <a href="#">Chauvigny</a> 28km
Radiologue	X <a href="#">Chauvigny</a> 30km
Rhumatologue	X <a href="#">Saint-Marcel</a> 40km
Sage-femme	X <a href="#">Le Blanc</a> 6km



## Éducation

Crèche	X <a href="#">Rosnay</a> 18km
Ecole maternelle Public	X <a href="#">Le Blanc</a> 5km
Ecole maternelle Privé	X <a href="#">Céré-la-Ronde</a> 75km
Ecole primaire Public	<b>1</b>
Ecole primaire Privé	X <a href="#">Le Blanc</a> 5km
Collège Public	X <a href="#">Le Blanc</a> 6km
Collège Privé	X <a href="#">Le Blanc</a> 5km
Lycée Public	X <a href="#">Le Blanc</a> 6km
Lycée Privé	X <a href="#">Saint-Pierre-de-Maillé</a> 16km

Sources : Base Sirene des entreprises et de leurs établissements selon les dernières parutions officielles de 2025 portant sur l'année 2024 ([data.gouv](#)). Liste, localisation et tarifs des professionnels de santé selon les dernières parutions officielles de 2025 portant sur l'année 2024 ([opendatasoft](#)) et FINISS Extraction du Fichier des établissements selon les dernières parutions officielles de 2025 portant sur l'année 2024 ([data.gouv](#)). Adresse et géolocalisation des établissements d'enseignement du premier et second degrés selon les dernières parutions officielles de 2025 portant sur l'année 2024 ([data.education.gouv](#))

## Villes autour de Concremiers

Ville	Habitants	Superficie	Pop densité	Pop active	Taux chômage	Revenu moyen	Prix immobilier
Saint-Aigny	276	14 km <sup>2</sup>	20 h/km <sup>2</sup>	47.1%	2.9%	23 360 €/an	1 474 €/m <sup>2</sup>
Ingrandes (1 avis)	294	11 km <sup>2</sup>	27 h/km <sup>2</sup>	48%	6.8%	21 990 €/an	831 €/m <sup>2</sup>
Saint-Juire-Champgillon	425	20 km <sup>2</sup>	21 h/km <sup>2</sup>	48.5%	5.4%	21 540 €/an	990 €/m <sup>2</sup>
Le Blanc (18 avis)	6 164	57 km <sup>2</sup>	108 h/km <sup>2</sup>	37.7%	5.1%	20 260 €/an	995 €/m <sup>2</sup>
Sauzelles	245	12 km <sup>2</sup>	20 h/km <sup>2</sup>	38.8%	5.7%	22 150 €/an	1 494 €/m <sup>2</sup>
Béthines	467	37 km <sup>2</sup>	13 h/km <sup>2</sup>	37.5%	2.4%	21 770 €/an	827 €/m <sup>2</sup>
Mauvières	306	23 km <sup>2</sup>	13 h/km <sup>2</sup>	46.7%	3.6%	23 470 €/an	1 379 €/m <sup>2</sup>
Saint-Hilaire-sur-Benaize	311	32 km <sup>2</sup>	10 h/km <sup>2</sup>	48.2%	3.5%	20 860 €/an	978 €/m <sup>2</sup>
Mérigny (1 avis)	545	31 km <sup>2</sup>	18 h/km <sup>2</sup>	33.9%	1.1%	21 600 €/an	577 €/m <sup>2</sup>
Poulligny-Saint-Pierre (1 avis)	1 023	47 km <sup>2</sup>	22 h/km <sup>2</sup>	46.7%	3.8%	21 510 €/an	983 €/m <sup>2</sup>
Villemort	100	4 km <sup>2</sup>	25 h/km <sup>2</sup>	44%	4%	NC	366 €/m <sup>2</sup>
Fontgombault	268	10 km <sup>2</sup>	27 h/km <sup>2</sup>	44.4%	3.7%	21 620 €/an	1 021 €/m <sup>2</sup>
Preuilly-la-Ville	150	4 km <sup>2</sup>	38 h/km <sup>2</sup>	43.3%	2%	23 360 €/an	1 289 €/m <sup>2</sup>
Liglet	297	52 km <sup>2</sup>	6 h/km <sup>2</sup>	40.7%	3.7%	18 700 €/an	509 €/m <sup>2</sup>
Nalliers	302	16 km <sup>2</sup>	19 h/km <sup>2</sup>	38.4%	4.3%	19 830 €/an	1 005 €/m <sup>2</sup>

# Avis sur la ville de Concremiers



## Moyenne par critère



## Villes autour de Concremiers

Ville	Note globale	Sécurité	Éducation	Sport Loisir	Environnement	Vie pratique
Saint-Aigny	-	-	-	-	-	-
Ingrandes (1 avis)	3.0	4.0	4.0	1.0	4.0	2.0
Saint-Juire-Champgillon	-	-	-	-	-	-
Le Blanc (18 avis)	3.3	3.1	3.3	3.6	3.8	2.7
Sauzelles	-	-	-	-	-	-
Béthines	-	-	-	-	-	-
Mauvières	-	-	-	-	-	-
Saint-Hilaire-sur-Benaize	-	-	-	-	-	-
Mérigny (1 avis)	3.4	4.0	3.0	3.0	4.0	3.0
Pouligny-Saint-Pierre (1 avis)	1.2	2.0	2.0	2.0	0.0	0.0
Villemort	-	-	-	-	-	-
Fontgombault	-	-	-	-	-	-
Preuilly-la-Ville	-	-	-	-	-	-
Liglet	-	-	-	-	-	-
Nalliers	-	-	-	-	-	-



# Vous aimez votre ville ? Notez-la !

Et faites-nous part de vos remarques constructives



Avec

**BIEN** dans ma **VILLE** 