



Version web

# Ville de Conches-en-Ouche

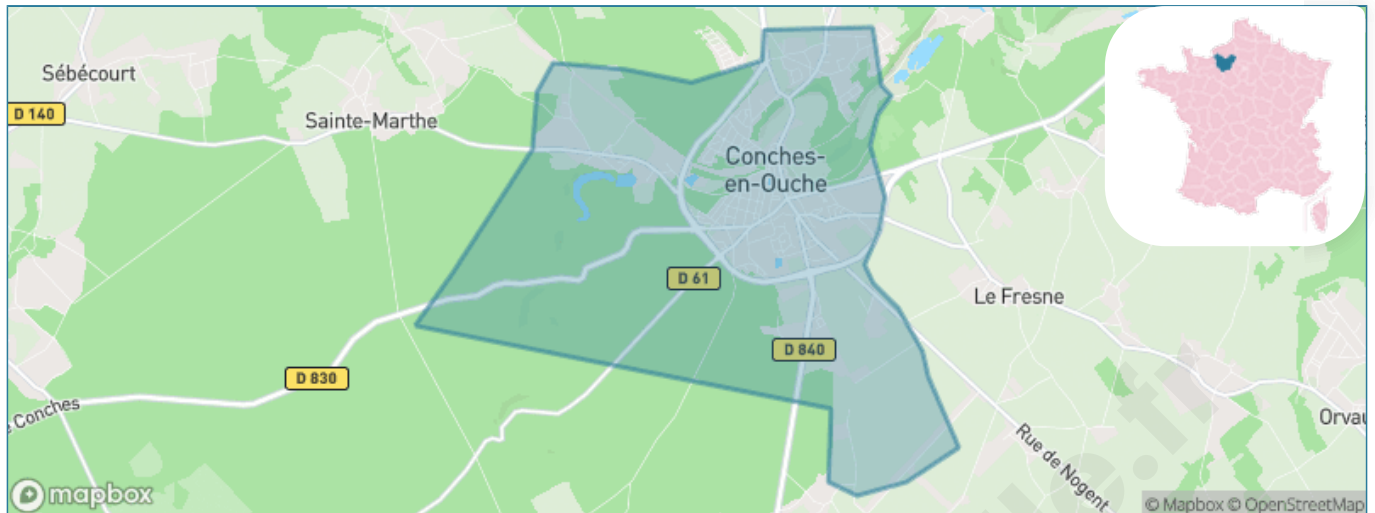
Présenté par

**BIEN** dans ma **VILLE** 

# Sommaire

Situation géographique .....	3
Statistiques sur la population .....	4
Evolution du nombre d'habitants .....	4
Tranche d'âge .....	5
0-14 ans .....	5
15-29 ans .....	5
30-44 ans .....	5
45-59 ans .....	5
60-74 ans .....	5
75-89 ans .....	5
90 ans et + .....	5
Activité professionnelle .....	5
Agriculteurs .....	5
Artisans, Commerçants .....	5
Cadres et sup. ....	5
Professions intermédiaires .....	5
Employé .....	5
Ouvrier .....	5
Retraité .....	5
Autres .....	5
Niveau de diplôme .....	6
Sans diplôme ou CEP .....	6
Brevet, BEPC, DNB .....	6
CAP-BEP ou équivalent .....	6
BAC ou équivalent .....	6
BAC+2 .....	6
BAC+3 ou +4 .....	6
BAC+5 ou plus .....	6
Composition des ménages .....	6
Couple sans enfant .....	6
Couple avec enfant(s) .....	6
Famille monoparentale .....	6
Colocation / Autre .....	6
Personnes seules .....	6
Profil électoraux .....	7
Premier tour .....	7
Sécurité .....	8
Evolution du nombre d'infractions .....	8
Pour comparer .....	9
Services à la population .....	10
Commerce .....	10
Éducation .....	10
Villes autour de Conches-en-Ouche .....	11
Avis sur la ville de Conches-en-Ouche .....	12
Moyenne par critère .....	12
Villes autour de Conches-en-Ouche .....	12
Répartition des avis par note .....	12
Répartition des avis par note .....	12

# Situation géographique



## i Informations clés

- **Région** : Normandie
- **Département** : Eure
- **Code postal** : 27190
- **Superficie** : 16 km<sup>2</sup>



# Statistiques sur la population



Nombre d'habitants

**4 838**



Age moyen

**42 ans**



Pop active

**43.6%**



Taux chômage

**10.8%**



Pop densité

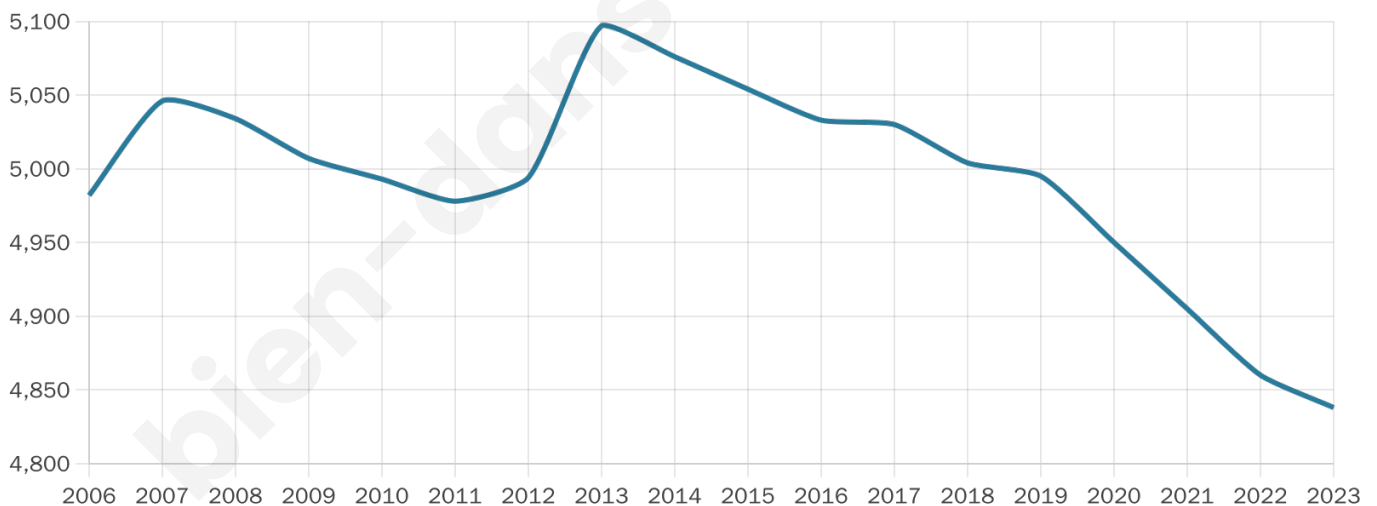
**302 h/km<sup>2</sup>**



Revenu moyen

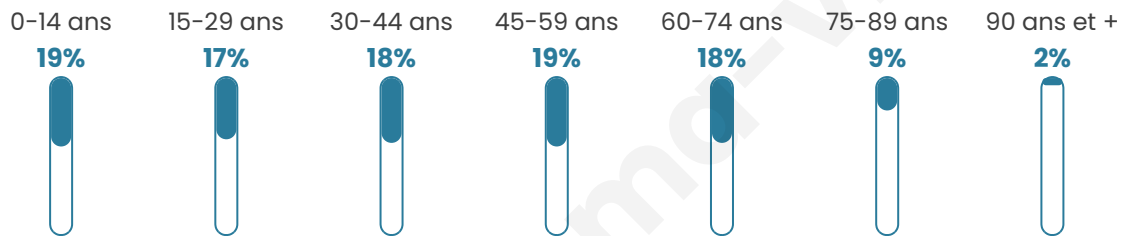
**19 880 €/an**

## Evolution du nombre d'habitants

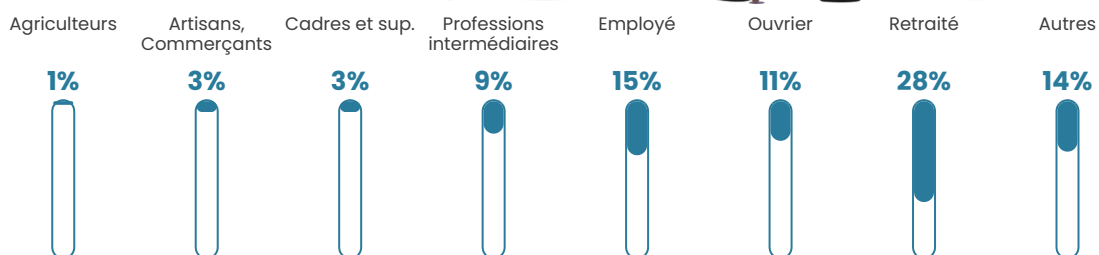


Sources : Institut national de la statistique et des études économiques (insee) selon Les dernières parutions officielles de 2024 portant sur les années 2020, 2021 et 2022.


## Tranche d'âge




## Activité professionnelle



## Niveau de diplôme



## Composition des ménages



# Profils électoraux

## Premier tour

	Marine LE PEN	33.99 %
	Emmanuel MACRON	26.40 %
	Jean-Luc MÉLENCHON	15.99 %
	Éric ZEMMOUR	5.48 %
	Yannick JADOT	4.52 %
	Valérie PÉCRESSE	3.79 %
	Jean LASSALLE	2.15 %
	Nicolas DUPONT-AIGNAN	2.10 %
	Fabien ROUSSEL	2.01 %
	Anne HIDALGO	1.28 %
	Philippe POUTOU	1.28 %
	Nathalie ARTHAUD	1.01 %



### 3 109 inscrits

Participation : 72.11%

Votes blancs : 1.69%

Votes nuls : 0.67%

## Second tour

	Emmanuel MACRON	47,88 %
	Marine LE PEN	52,12 %

### 3 109 inscrits

Participation : 72.92%

Votes blancs : 5.07%

Votes nuls : 2.43%

# Sécurité



Agressions physiques / sexuelles

**85**



Cambriolages

**22**



Vols / dégradations

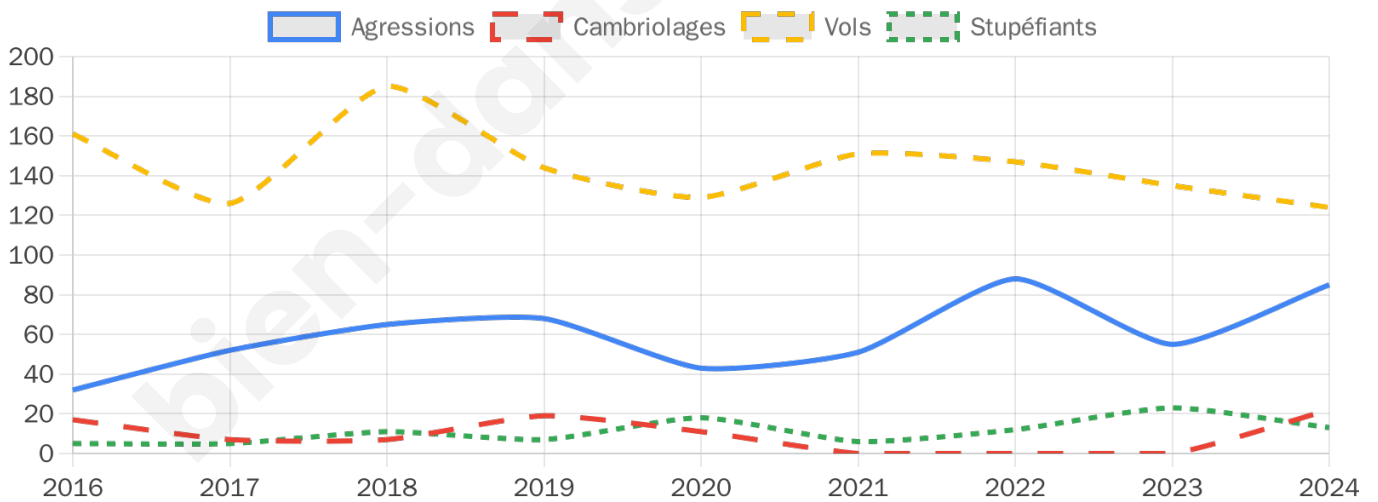
**124**



Stupéfiants

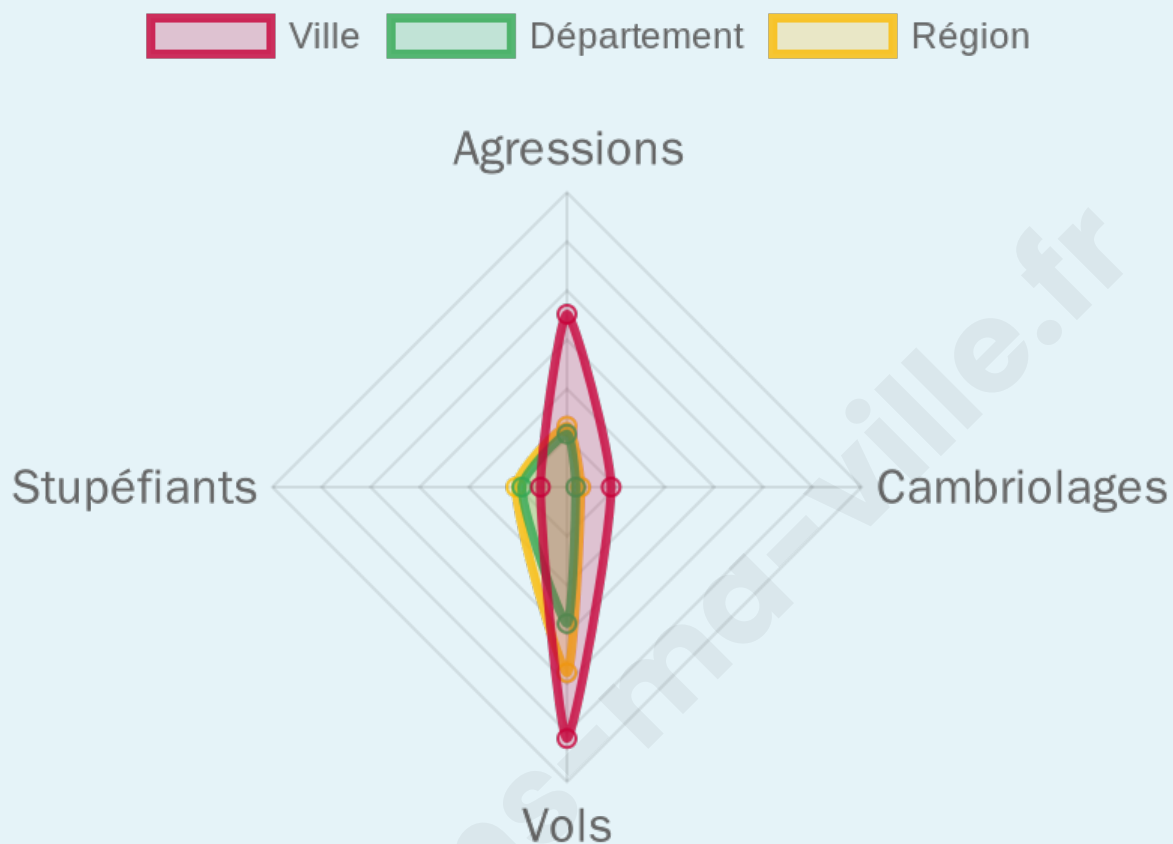
**13**

## Evolution du nombre d'infractions



## Pour comparer

(en proportion du nombre d'habitants)



Sources : Bases statistiques communale, départementale et régionale de la délinquance enregistrée par la police et la gendarmerie nationales selon les dernières parutions officielles de 2025 portant sur l'année 2024 ([data.gouv](https://data.gouv.fr)).

Agressions physiques / sexuelles : Violences sexuelles, coups et blessures volontaires intrafamiliaux, coups et blessures volontaires, autres coups, blessures volontaires et vols violents sans arme.

Cambriolages : Cambriolages de logements.

Vols : Vols avec armes, vols d'accessoires sur véhicules, vols dans les véhicules, vols de véhicules, vols sans violence contre des personnes, destructions, dégradations volontaires et escroqueries.

Stupéfiants : Trafic de stupéfiants dont (AFD) et usage de stupéfiants.

# Services à la population



## Commerce

Hypermarché	1
Supermarché	5
Superette	3
Boulangerie	3
Boucherie	1
Restaurant	11
Garage	10
Station-service	3
Banque	5
La poste	3
Coiffeur	14
Tabac	X <a href="#">Évreux</a> 17km
Bars / discothèque	6
Bibliothèque	X <a href="#">La Ferrière-sur-Risle</a> 11km
Cinéma	X <a href="#">Évreux</a> 16km
Vétérinaire	2



## Santé

Pharmacie	2
Hôpital	X <a href="#">Évreux</a> 15km
Laboratoire d'analyses médicales	1
Établissement pour handicapé	X <a href="#">Gaudreville-la-Rivière</a> 7km
EHPA	1
Médecin	4
Dentiste	1
Chirurgien	X <a href="#">Évreux</a> 15km
Dermatologue	X <a href="#">Évreux</a> 17km
Anesthésiste	X <a href="#">Évreux</a> 16km
Gastro-entérologue	X <a href="#">Évreux</a> 15km
Gynécologue	X <a href="#">Guichainville</a> 17km
Cancérologue	X <a href="#">Rouen</a> 53km
Neurologue	X <a href="#">Guichainville</a> 17km
Ophthalmologue	X <a href="#">Évreux</a> 17km
ORL	X <a href="#">Beaumont-le-Roger</a> 17km
Cardiologue	X <a href="#">Évreux</a> 17km
Pédiatre	X <a href="#">Bernay</a> 28km
Pneumologue	X <a href="#">Évreux</a> 15km
Psychologue	X <a href="#">Évreux</a> 16km
Radiologue	X <a href="#">Saint-Sébastien-de-Morsent</a> 12km
Rhumatologue	X <a href="#">Elbeuf</a> 36km
Sage-femme	1



## Éducation

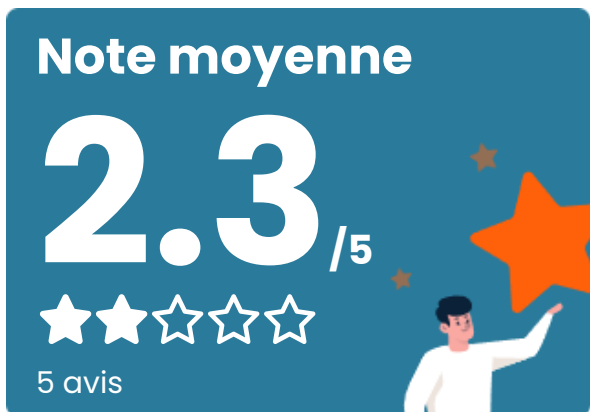
Crèche	1
Ecole maternelle Public	2
Ecole maternelle Privé	X <a href="#">Morainville-Jouveaux</a> 45km
Ecole primaire Public	1
Ecole primaire Privé	X <a href="#">Mesnils-sur-Iton</a> 15km
Collège Public	1
Collège Privé	X <a href="#">Mesnils-sur-Iton</a> 15km
Lycée Public	X <a href="#">Évreux</a> 16km
Lycée Privé	X <a href="#">Le Val-Doré</a> 3km

Sources : Base Sirene des entreprises et de leurs établissements selon les dernières parutions officielles de 2025 portant sur l'année 2024 ([data.gouv](#)). Liste, localisation et tarifs des professionnels de santé selon les dernières parutions officielles de 2025 portant sur l'année 2024 ([opendatasoft](#)) et FINISS Extraction du Fichier des établissements selon les dernières parutions officielles de 2025 portant sur l'année 2024 ([data.gouv](#)). Adresse et géolocalisation des établissements d'enseignement du premier et second degrés selon les dernières parutions officielles de 2025 portant sur l'année 2024 ([data.education.gouv](#))

## Villes autour de Conches-en-Ouche

Ville	Habitants	Superficie	Pop densité	Pop active	Taux chômage	Revenu moyen	Prix immobilier
Burey	410	5 km <sup>2</sup>	82 h/km <sup>2</sup>	52.2%	2.7%	24 520 €/an	1 325 €/m <sup>2</sup>
Saint-Élier	399	2 km <sup>2</sup>	200 h/km <sup>2</sup>	47.1%	4.3%	25 100 €/an	2 215 €/m <sup>2</sup>
Sainte-Marthe	501	17 km <sup>2</sup>	29 h/km <sup>2</sup>	45.3%	4.4%	24 320 €/an	1 595 €/m <sup>2</sup>
La Croisille	405	5 km <sup>2</sup>	81 h/km <sup>2</sup>	51.6%	3.5%	26 320 €/an	1 875 €/m <sup>2</sup>
Louversey	497	10 km <sup>2</sup>	50 h/km <sup>2</sup>	51.9%	3.4%	24 590 €/an	1 429 €/m <sup>2</sup>
Nagel-Sééz-Mesnil	330	11 km <sup>2</sup>	30 h/km <sup>2</sup>	46.4%	4.2%	21 880 €/an	1 631 €/m <sup>2</sup>
Tilleul-Dame-Agnès	200	5 km <sup>2</sup>	40 h/km <sup>2</sup>	49.5%	5%	22 950 €/an	2 328 €/m <sup>2</sup>
Faverolles-la-Campagne	152	4 km <sup>2</sup>	38 h/km <sup>2</sup>	53.3%	2%	25 410 €/an	2 422 €/m <sup>2</sup>
Beaubray	335	15 km <sup>2</sup>	22 h/km <sup>2</sup>	54.3%	8.7%	22 060 €/an	1 151 €/m <sup>2</sup>
Champ-Dolent	63	2 km <sup>2</sup>	32 h/km <sup>2</sup>	58.7%	1.6%	NC	1 440 €/m <sup>2</sup>
Gaudreville-la-Rivière	234	6 km <sup>2</sup>	39 h/km <sup>2</sup>	51.3%	6.4%	25 650 €/an	1 371 €/m <sup>2</sup>
Glisolles (1 avis)	838	10 km <sup>2</sup>	84 h/km <sup>2</sup>	49.4%	5.5%	25 070 €/an	1 503 €/m <sup>2</sup>
Ferrières-Haut-Clocher	1 097	11 km <sup>2</sup>	100 h/km <sup>2</sup>	54%	3.2%	26 610 €/an	1 853 €/m <sup>2</sup>
Romilly-la-Puthenaye	336	11 km <sup>2</sup>	31 h/km <sup>2</sup>	39.9%	3%	21 750 €/an	1 694 €/m <sup>2</sup>
Collandres-Quincarnon (2 avis)	267	8 km <sup>2</sup>	33 h/km <sup>2</sup>	47.6%	5.6%	21 600 €/an	1 555 €/m <sup>2</sup>

# Avis sur la ville de Conches-en-Ouche



## Moyenne par critère



## Villes autour de Conches-en-Ouche

Ville	Note globale	Sécurité	Éducation	Sport Loisir	Environnement	Vie pratique
Burey	-	-	-	-	-	-
Saint-Élier	-	-	-	-	-	-
Sainte-Marthe	-	-	-	-	-	-
La Croisille	-	-	-	-	-	-
Louversey	-	-	-	-	-	-
Nagel-Sééz-Mesnil	-	-	-	-	-	-
Tilleul-Dame-Agnès	-	-	-	-	-	-
Faverolles-la-Campagne	-	-	-	-	-	-
Beaubray	-	-	-	-	-	-
Champ-Dolent	-	-	-	-	-	-
Gaudreville-la-Rivière	-	-	-	-	-	-
Glisolles (1 avis)	<b>4.8</b>	<b>4.0</b>	<b>5.0</b>	<b>5.0</b>	<b>5.0</b>	<b>5.0</b>
Ferrières-Haut-Clocher	-	-	-	-	-	-
Romilly-la-Puthenaye	-	-	-	-	-	-
Collandres-Quincarnon (2 avis)	<b>4.0</b>	<b>4.5</b>	3.0	2.5	<b>5.0</b>	<b>5.0</b>



# **Vous aimez votre ville ? Notez-la !**

Et faites-nous part de vos remarques constructives



Avec

**BIEN** dans ma **VILLE** 