



Version web

# Ville de La Comté

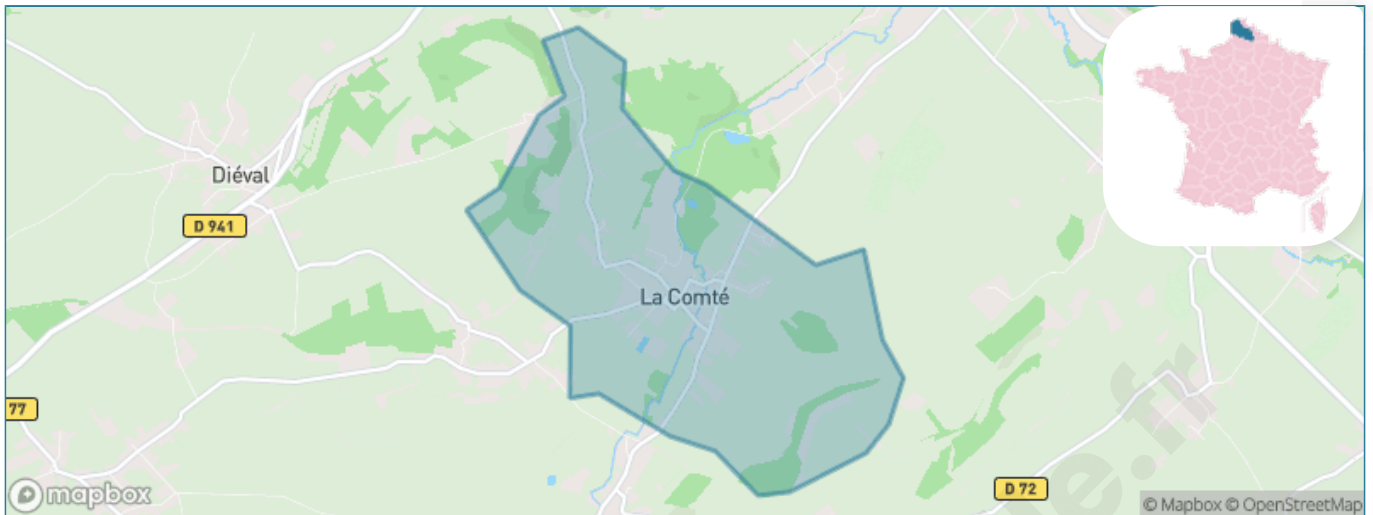
Présenté par



# Sommaire

Situation géographique .....	3
Statistiques sur la population .....	4
Evolution du nombre d'habitants .....	4
Tranche d'âge .....	5
0-14 ans .....	5
15-29 ans .....	5
30-44 ans .....	5
45-59 ans .....	5
60-74 ans .....	5
75-89 ans .....	5
90 ans et + .....	5
Activité professionnelle .....	5
Agriculteurs .....	5
Artisans, Commerçants .....	5
Cadres et sup. ....	5
Professions intermédiaires .....	5
Employé .....	5
Ouvrier .....	5
Retraité .....	5
Autres .....	5
Niveau de diplôme .....	6
Sans diplôme ou CEP .....	6
Brevet, BEPC, DNB .....	6
CAP-BEP ou équivalent .....	6
BAC ou équivalent .....	6
BAC+2 .....	6
BAC+3 ou +4 .....	6
BAC+5 ou plus .....	6
Composition des ménages .....	6
Couple sans enfant .....	6
Couple avec enfant(s) .....	6
Famille monoparentale .....	6
Colocation / Autre .....	6
Personnes seules .....	6
Profils électoraux .....	7
Premier tour .....	7
Sécurité .....	8
Evolution du nombre d'infractions .....	8
Pour comparer .....	9
Services à la population .....	10
Commerce .....	10
Éducation .....	10
Villes autour de La Comté .....	12

# Situation géographique



## i Informations clés

- **Région** : Hauts-de-France
- **Département** : Pas-de-Calais
- **Code postal** : 62150
- **Superficie** : 6 km<sup>2</sup>



# Statistiques sur la population



Nombre d'habitants

**879**



Age moyen

**41 ans**



Pop active

**50.2%**



Taux chômage

**7.1%**



Pop densité

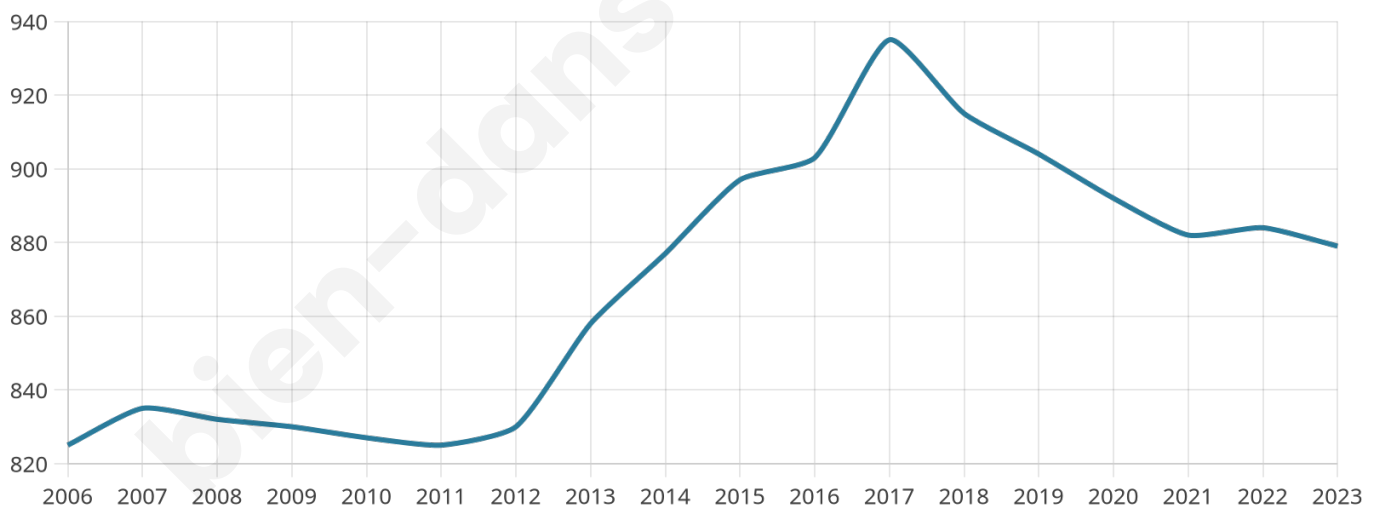
**147 h/km<sup>2</sup>**



Revenu moyen

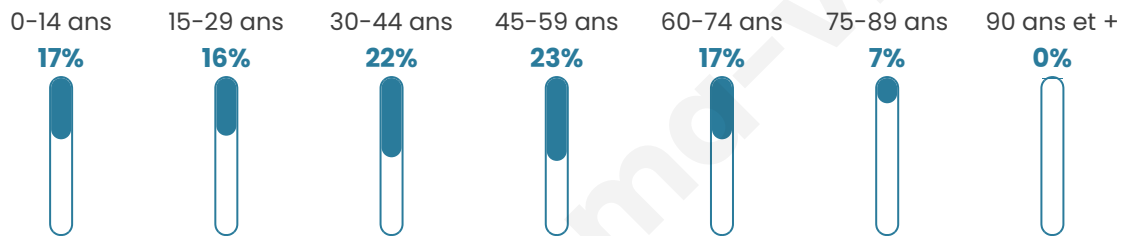
**23 570 €/an**

## Evolution du nombre d'habitants

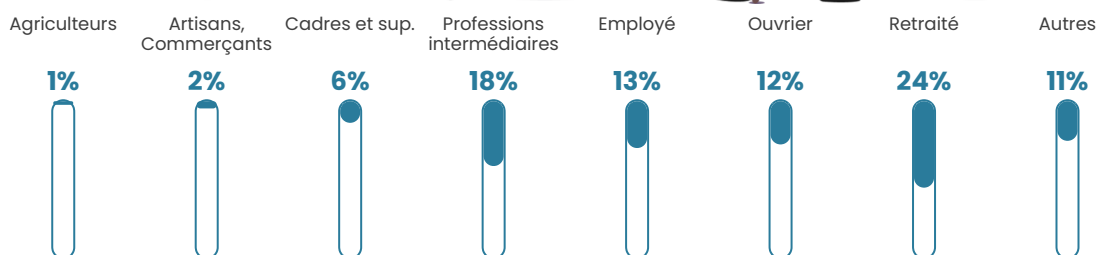


Sources : Institut national de la statistique et des études économiques (insee) selon Les dernières parutions officielles de 2024 portant sur les années 2020, 2021 et 2022.


## Tranche d'âge




## Activité professionnelle



## Niveau de diplôme



## Composition des ménages



# Profils électoraux

## Premier tour

	Marine LE PEN	39.50 %
	Emmanuel MACRON	26.03 %
	Jean-Luc MÉLENCHON	10.95 %
	Éric ZEMMOUR	6.28 %
	Fabien ROUSSEL	3.59 %
	Valérie PÉCRESSÉ	3.05 %
	Jean LASSALLE	2.87 %
	Yannick JADOT	2.51 %
	Anne HIDALGO	1.80 %
	Nicolas DUPONT-AIGNAN	1.80 %
	Philippe POUTOU	0.90 %
	Nathalie ARTHAUD	0.72 %



### 694 inscrits

Participation : 81.84%

Votes blancs : 1.06%

Votes nuls : 0.88%

## Second tour

	Emmanuel MACRON	40,22 %
	Marine LE PEN	59,78 %

### 694 inscrits

Participation : 85.01%

Votes blancs : 4.24%

Votes nuls : 2.2%

# Sécurité



Agressions physiques / sexuelles

0



Cambriolages

0



Vols / dégradations

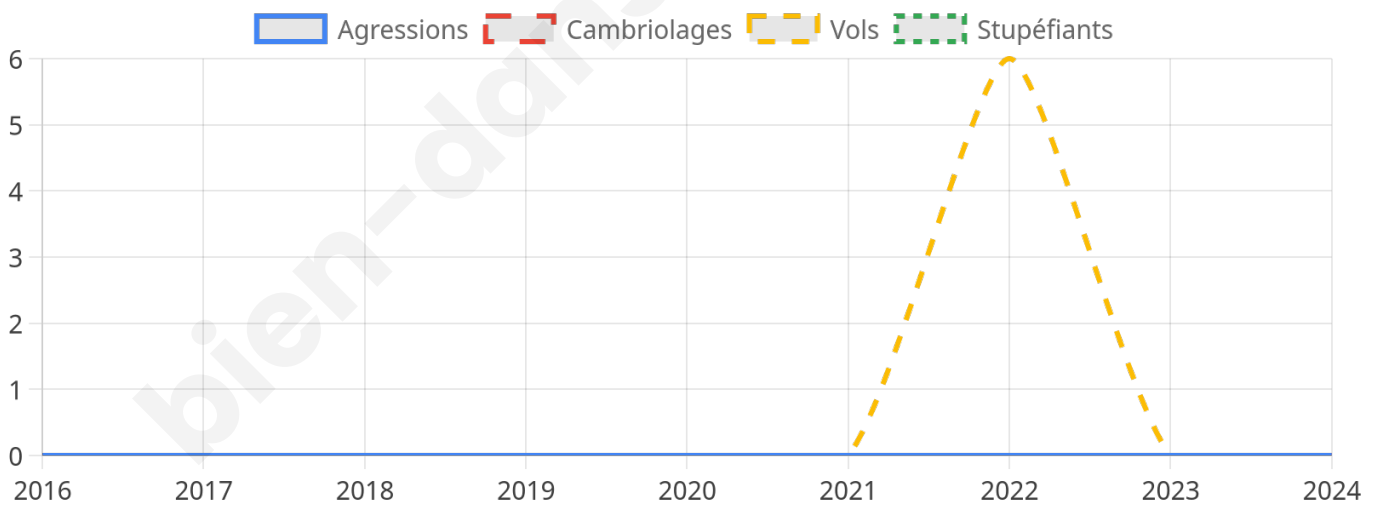
0



Stupéfiants

0

## Evolution du nombre d'infractions



## Pour comparer

(en proportion du nombre d'habitants)



Sources : Bases statistiques communale, départementale et régionale de la délinquance enregistrée par la police et la gendarmerie nationales selon les dernières parutions officielles de 2025 portant sur l'année 2024 ([data.gouv](https://data.gouv.fr)).

Agressions physiques / sexuelles : Violences sexuelles, coups et blessures volontaires intrafamiliaux, coups et blessures volontaires, autres coups, blessures volontaires et vols violents sans arme.

Cambriolages : Cambriolages de logements.

Vols : Vols avec armes, vols d'accessoires sur véhicules, vols dans les véhicules, vols de véhicules, vols sans violence contre des personnes, destructions, dégradations volontaires et escroqueries.

Stupéfiants : Trafic de stupéfiants dont (AFD) et usage de stupéfiants.

# Services à la population



## Commerce

Hypermarché	X <u>Marles-les-Mines</u> 8km
Supermarché	X <u>Houdain</u> 3km
Superette	X <u>Divion</u> 4km
Boulangerie	X <u>Houdain</u> 3km
Boucherie	X <u>Houdain</u> 3km
Restaurant	1
Garage	X <u>Divion</u> 3km
Station-service	X <u>Houdain</u> 3km
Banque	X <u>Houdain</u> 3km
La poste	1
Coiffeur	1
Tabac	X <u>Bruay-la-Buissière</u> 6km
Bars / discothèque	X <u>Ourton</u> 3km
Bibliothèque	X <u>Savy-Berlette</u> 10km
Cinéma	X <u>Bruay-la-Buissière</u> 6km
Vétérinaire	X <u>Houdain</u> 3km



## Santé

Pharmacie	X <u>Houdain</u> 3km
Hôpital	X <u>Bruay-la-Buissière</u> 6km
Laboratoire d'analyses médicales	X <u>Bruay-la-Buissière</u> 6km
Etablissement pour handicapé	X <u>Bruay-la-Buissière</u> 5km
EHPA	X <u>Divion</u> 4km
Médecin	X <u>Houdain</u> 3km
Dentiste	X <u>Houdain</u> 3km
Chirurgien	X <u>Bruay-la-Buissière</u> 6km
Dermatologue	X <u>Bruay-la-Buissière</u> 7km
Anesthésiste	X <u>Barlin</u> 9km
Gastro-entérologue	X <u>Bruay-la-Buissière</u> 6km
Gynécologue	X <u>Bruay-la-Buissière</u> 6km
Cancérologue	X <u>Lens</u> 23km
Neurologue	X <u>Béthune</u> 14km
Ophtalmologue	X <u>Bruay-la-Buissière</u> 8km
ORL	X <u>Saint-Pol-sur-Ternoise</u> 13km
Cardiologue	X <u>Bruay-la-Buissière</u> 6km
Pédiatre	X <u>Warlus</u> 21km
Pneumologue	X <u>Béthune</u> 14km
Psychologue	X <u>Gouy-Servins</u> 11km
Radiologue	X <u>Bruay-la-Buissière</u> 6km
Rhumatologue	X <u>Bruay-la-Buissière</u> 6km
Sage-femme	X <u>Camblain-Châtelain</u> 6km



## Éducation

Crèche	X <u>Rebreuve-Ranchicourt</u> 4km
Ecole maternelle Public	1
Ecole maternelle Privé	X <u>Genech</u> 52km
Ecole primaire Public	X <u>Beugin</u> 1km
Ecole primaire Privé	X <u>Pernes</u> 8km
Collège Public	X <u>Divion</u> 4km
Collège Privé	X <u>Camblain-l'Abbé</u> 12km
Lycée Public	X <u>Bruay-la-Buissière</u> 6km
Lycée Privé	X <u>Bruay-la-Buissière</u> 7km

Sources : Base Sirene des entreprises et de leurs établissements selon les dernières parutions officielles de 2025 portant sur l'année 2024 ([data.gouv](#)). Liste, localisation et tarifs des professionnels de santé selon les dernières parutions officielles de 2025 portant sur l'année

2024 ([opendatasoft](#)) et FINISS Extraction du Fichier des établissements selon les dernières parutions officielles de 2025 portant sur l'année 2024 ([data.gouv](#)). Adresse et géolocalisation des établissements d'enseignement du premier et second degrés selon les dernières parutions officielles de 2025 portant sur l'année 2024 ([data.education.gouv](#))

bien-dans-ma-ville.fr

## Villes autour de La Comté

Ville	Habitants	Superficie	Pop densité	Pop active	Taux chômage	Revenu moyen	Prix immobilier
Bajus (1 avis)	355	2 km <sup>2</sup>	178 h/km <sup>2</sup>	51.5%	2.3%	23 220 €/an	1 460 €/m <sup>2</sup>
Ourton (2 avis)	719	5 km <sup>2</sup>	144 h/km <sup>2</sup>	46.2%	6%	21 080 €/an	721 €/m <sup>2</sup>
Beugin	460	5 km <sup>2</sup>	92 h/km <sup>2</sup>	46.5%	3.9%	24 430 €/an	1 609 €/m <sup>2</sup>
Houdain (8 avis)	6 945	6 km <sup>2</sup>	1 158 h/km <sup>2</sup>	41%	8%	18 850 €/an	1 233 €/m <sup>2</sup>
Diéval	709	12 km <sup>2</sup>	59 h/km <sup>2</sup>	47%	4.8%	22 090 €/an	940 €/m <sup>2</sup>
Magnicourt-en-Comte	647	9 km <sup>2</sup>	72 h/km <sup>2</sup>	45.6%	3.2%	22 380 €/an	1 810 €/m <sup>2</sup>
Divion (4 avis)	6 766	11 km <sup>2</sup>	615 h/km <sup>2</sup>	42.6%	8%	17 560 €/an	1 282 €/m <sup>2</sup>
Fréwillers	239	5 km <sup>2</sup>	48 h/km <sup>2</sup>	52.7%	4.2%	20 040 €/an	1 037 €/m <sup>2</sup>
Rebreuve-Ranchicourt (2 avis)	1 071	10 km <sup>2</sup>	107 h/km <sup>2</sup>	47.3%	2.5%	26 320 €/an	1 936 €/m <sup>2</sup>
Hermin	206	4 km <sup>2</sup>	52 h/km <sup>2</sup>	50.5%	1.5%	24 590 €/an	1 145 €/m <sup>2</sup>
La Thieuloye	476	4 km <sup>2</sup>	119 h/km <sup>2</sup>	52.5%	2.1%	23 470 €/an	1 707 €/m <sup>2</sup>
Calonne-Ricouart (3 avis)	5 369	4 km <sup>2</sup>	1 342 h/km <sup>2</sup>	42%	8%	17 610 €/an	1 332 €/m <sup>2</sup>
Monchy-Breton	512	6 km <sup>2</sup>	85 h/km <sup>2</sup>	52.1%	2.3%	22 610 €/an	1 291 €/m <sup>2</sup>
Caucourt	331	5 km <sup>2</sup>	66 h/km <sup>2</sup>	50.8%	3.3%	24 960 €/an	1 502 €/m <sup>2</sup>
Camblain-Châtelain (2 avis)	1 762	10 km <sup>2</sup>	176 h/km <sup>2</sup>	47.2%	5.7%	20 790 €/an	1 084 €/m <sup>2</sup>

bien-dans-ma-ville.fr



# **Vous aimez votre ville ? Notez-la !**

Et faites-nous part de vos remarques constructives



Avec

**BIEN** dans ma **VILLE** 