



Version web

# Ville de Comps-la-Grand-Ville

Présenté par

**BIEN** dans  
ma **VILLE** 

# Sommaire

Situation géographique .....	3
Statistiques sur la population .....	4
Evolution du nombre d'habitants .....	4
Tranche d'âge .....	5
0-14 ans .....	5
15-29 ans .....	5
30-44 ans .....	5
45-59 ans .....	5
60-74 ans .....	5
75-89 ans .....	5
90 ans et + .....	5
Activité professionnelle .....	5
Agriculteurs .....	5
Artisans, Commerçants .....	5
Cadres et sup. ....	5
Professions intermédiaires .....	5
Employé .....	5
Ouvrier .....	5
Retraité .....	5
Autres .....	5
Niveau de diplôme .....	6
Sans diplôme ou CEP .....	6
Brevet, BEPC, DNB .....	6
CAP-BEP ou équivalent .....	6
BAC ou équivalent .....	6
BAC+2 .....	6
BAC+3 ou +4 .....	6
BAC+5 ou plus .....	6
Composition des ménages .....	6
Couple sans enfant .....	6
Couple avec enfant(s) .....	6
Famille monoparentale .....	6
Colocation / Autre .....	6
Personnes seules .....	6
Profils électoraux .....	7
Premier tour .....	7
Sécurité .....	8
Evolution du nombre d'infractions .....	8
Pour comparer .....	9
Services à la population .....	10
Commerce .....	10
Éducation .....	10
Villes autour de Comps-la-Grand-Ville .....	11

# Situation géographique



## i Informations clés

- **Région** : Occitanie
- **Département** : Aveyron
- **Code postal** : 12120
- **Superficie** : 22 km<sup>2</sup>



**AVEYRON**



**LE DÉPARTEMENT**

# Statistiques sur la population



Nombre d'habitants

**636**



Age moyen

**40 ans**



Pop active

**48.7%**



Taux chômage

**4%**



Pop densité

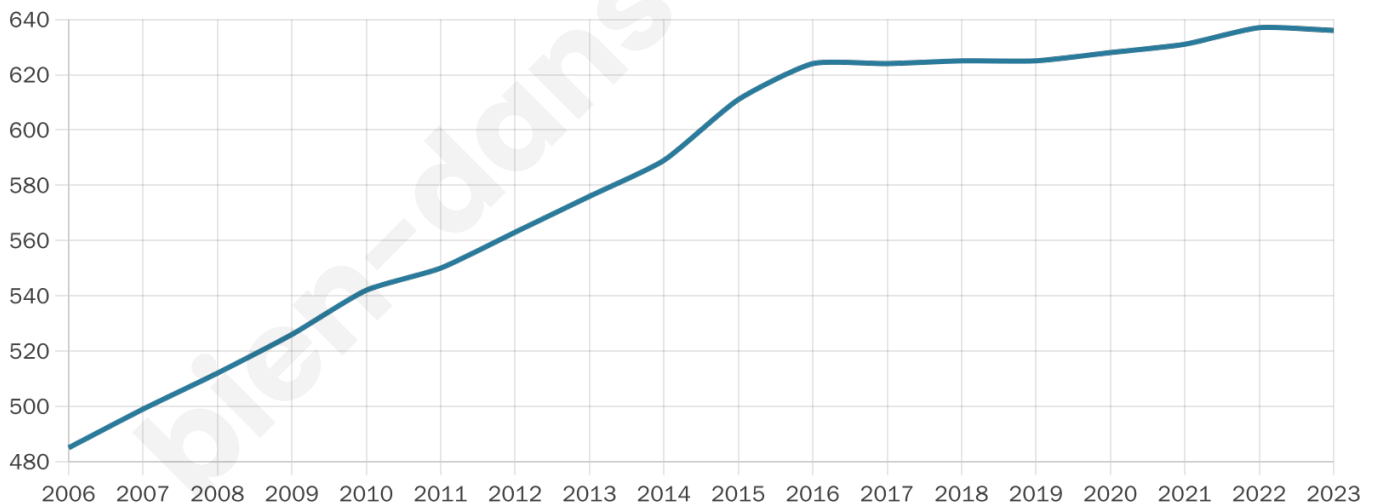
**29 h/km<sup>2</sup>**



Revenu moyen

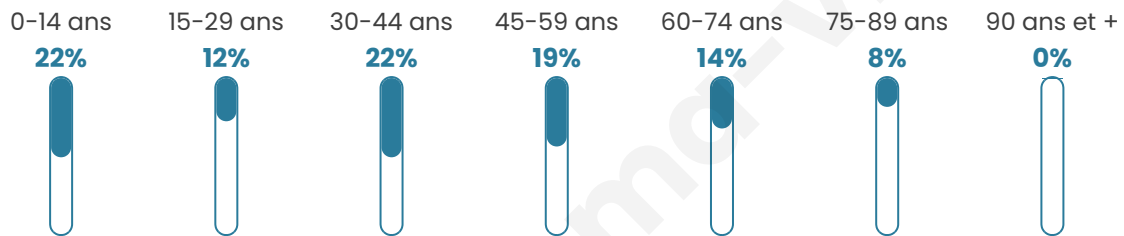
**22 850 €/an**

## Evolution du nombre d'habitants

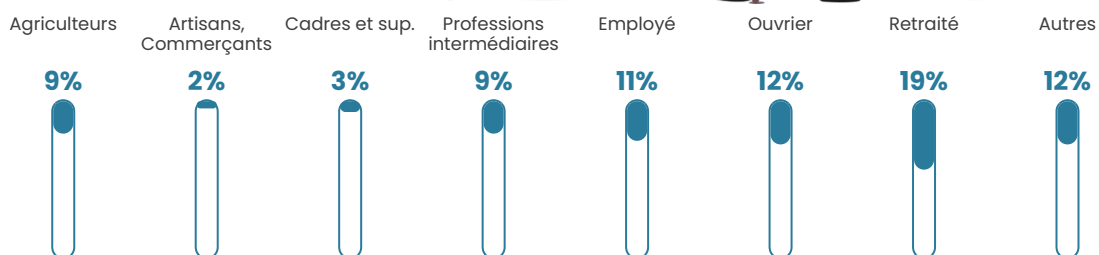


Sources : Institut national de la statistique et des études économiques (insee) selon Les dernières parutions officielles de 2024 portant sur les années 2020, 2021 et 2022.


## Tranche d'âge




## Activité professionnelle



## Niveau de diplôme















## Composition des ménages



# Profils électoraux

## Premier tour

	Emmanuel MACRON	27.95 %
	Marine LE PEN	24.10 %
	Jean-Luc MÉLENCHON	15.90 %
	Jean LASSALLE	9.88 %
	Valérie PÉCRESSÉ	6.27 %
	Éric ZEMMOUR	4.82 %
	Anne HIDALGO	3.13 %
	Fabien ROUSSEL	2.65 %
	Yannick JADOT	2.65 %
	Nicolas DUPONT- AIGNAN	1.69 %
	Nathalie ARTHAUD	0.72 %
	Philippe POUTOU	0.24 %



### 507 inscrits

Participation : 86.98%

Votes blancs : 4.31%

Votes nuls : 1.59%

## Second tour

	Emmanuel MACRON	54,34 %
	Marine LE PEN	45,66 %

### 508 inscrits

Participation : 79.92%

Votes blancs : 8.87%

Votes nuls : 3.2%

# Sécurité



Agressions physiques / sexuelles

0



Cambriolages

0



Vols / dégradations

0



Stupéfiants

0

## Evolution du nombre d'infractions



## Pour comparer

(en proportion du nombre d'habitants)



Sources : Bases statistiques communale, départementale et régionale de la délinquance enregistrée par la police et la gendarmerie nationales selon les dernières parutions officielles de 2025 portant sur l'année 2024 ([data.gouv](https://data.gouv.fr)).

Agressions physiques / sexuelles : Violences sexuelles, coups et blessures volontaires intrafamiliaux, coups et blessures volontaires, autres coups, blessures volontaires et vols violents sans arme.

Cambriolages : Cambriolages de logements.

Vols : Vols avec armes, vols d'accessoires sur véhicules, vols dans les véhicules, vols de véhicules, vols sans violence contre des personnes, destructions, dégradations volontaires et escroqueries.

Stupéfiants : Trafic de stupéfiants dont (AFD) et usage de stupéfiants.

# Services à la population



## Commerce

Hypermarché	X <a href="#">Vabres-l'Abbaye</a> 38km
Supermarché	X <a href="#">Luc-la-Primaube</a> 8km
Superette	1
Boulangerie	1
Boucherie	X <a href="#">Salmiech</a> 5km
Restaurant	X <a href="#">Sainte-Juliette-sur-Viaur</a> 4km
Garage	X <a href="#">Trémouilles</a> 3km
Station-service	X <a href="#">Cassagnes-Bégonhès</a> 8km
Banque	X <a href="#">Luc-la-Primaube</a> 7km
La poste	X <a href="#">Calmont</a> 5km
Coiffeur	X <a href="#">Sainte-Juliette-sur-Viaur</a> 5km
Tabac	X <a href="#">Flavin</a> 7km
Bars / discothèque	X <a href="#">Luc-la-Primaube</a> 6km
Bibliothèque	X <a href="#">Cassagnes-Bégonhès</a> 8km
Cinéma	X <a href="#">Baraqueville</a> 12km
Vétérinaire	X <a href="#">Luc-la-Primaube</a> 7km



## Santé

Pharmacie	X <a href="#">Salmiech</a> 6km
Hôpital	X <a href="#">Olemps</a> 12km
Laboratoire d'analyses médicales	X <a href="#">Luc-la-Primaube</a> 7km
Etablissement pour handicapé	X <a href="#">Baraqueville</a> 9km
EHPA	X <a href="#">Calmont</a> 6km
Médecin	X <a href="#">Salmiech</a> 5km
Dentiste	X <a href="#">Luc-la-Primaube</a> 6km
Chirurgien	X <a href="#">Rodez</a> 13km
Dermatologue	X <a href="#">Rodez</a> 13km
Anesthésiste	X <a href="#">Villefranche-de-Rouergue</a> 44km
Gastro-entérologue	X <a href="#">Rodez</a> 13km
Gynécologue	X <a href="#">Millau</a> 43km
Cancérologue	X <a href="#">Castres</a> 73km
Neurologue	X <a href="#">Rodez</a> 13km
Ophtalmologue	X <a href="#">Rodez</a> 13km
ORL	X <a href="#">Rodez</a> 13km
Cardiologue	X <a href="#">Rodez</a> 14km
Pédiatre	X <a href="#">Rodez</a> 14km
Pneumologue	X <a href="#">Rodez</a> 14km
Psychologue	X <a href="#">Rodez</a> 13km
Radiologue	X <a href="#">Luc-la-Primaube</a> 6km
Rhumatologue	X <a href="#">Rodez</a> 14km
Sage-femme	X <a href="#">Luc-la-Primaube</a> 6km



## Éducation

Crèche	X <a href="#">Luc-la-Primaube</a> 7km
Ecole maternelle Public	X <a href="#">Luc-la-Primaube</a> 6km
Ecole maternelle Privé	X <a href="#">Espalion</a> 36km
Ecole primaire Public	1
Ecole primaire Privé	X <a href="#">Calmont</a> 6km
Collège Public	X <a href="#">Baraqueville</a> 11km
Collège Privé	X <a href="#">Cassagnes-Bégonhès</a> 8km
Lycée Public	X <a href="#">Rodez</a> 13km
Lycée Privé	X <a href="#">Rodez</a> 13km

Sources : Base Sirene des entreprises et de leurs établissements selon les dernières parutions officielles de 2025 portant sur l'année 2024 ([data.gouv](#)). Liste, localisation et tarifs des professionnels de santé selon les dernières parutions officielles de 2025 portant sur l'année 2024 ([opendatasoft](#)) et FINISS Extraction du Fichier des établissements selon les dernières parutions officielles de 2025 portant sur l'année 2024 ([data.gouv](#)). Adresse et géolocalisation des établissements d'enseignement du premier et second degrés selon les dernières parutions officielles de 2025 portant sur l'année 2024 ([data.education.gouv](#))

## Villes autour de Comps-la-Grand-Ville

Ville	Habitants	Superficie	Pop densité	Pop active	Taux chômage	Revenu moyen	Prix immobilier
Sainte-Juliette-sur-Viaur	645	16 km <sup>2</sup>	40 h/km <sup>2</sup>	45.3%	1.4%	24 470 €/an	1 369 €/m <sup>2</sup>
Calmont	2 192	30 km <sup>2</sup>	73 h/km <sup>2</sup>	46.3%	2.2%	25 540 €/an	1 873 €/m <sup>2</sup>
Salmiech	757	28 km <sup>2</sup>	27 h/km <sup>2</sup>	42.5%	3%	22 230 €/an	1 143 €/m <sup>2</sup>
Flavin (4 avis)	2 392	50 km <sup>2</sup>	48 h/km <sup>2</sup>	49.4%	2%	24 530 €/an	1 723 €/m <sup>2</sup>
Trémouilles	473	28 km <sup>2</sup>	17 h/km <sup>2</sup>	45.7%	4.2%	18 420 €/an	1 710 €/m <sup>2</sup>
Cassagnes-Bégonhès	952	30 km <sup>2</sup>	32 h/km <sup>2</sup>	44.4%	2.7%	21 150 €/an	1 318 €/m <sup>2</sup>
Manhac	877	18 km <sup>2</sup>	49 h/km <sup>2</sup>	55.3%	2.7%	24 030 €/an	1 704 €/m <sup>2</sup>
Camboulazet	412	14 km <sup>2</sup>	29 h/km <sup>2</sup>	50%	1.2%	23 240 €/an	1 176 €/m <sup>2</sup>
Auriac-Lagast	228	30 km <sup>2</sup>	8 h/km <sup>2</sup>	42.5%	2.6%	19 270 €/an	724 €/m <sup>2</sup>
Luc-la-Primaube (4 avis)	6 046	26 km <sup>2</sup>	233 h/km <sup>2</sup>	47.5%	2.8%	24 070 €/an	1 954 €/m <sup>2</sup>
Arviu	774	46 km <sup>2</sup>	17 h/km <sup>2</sup>	41.1%	2.1%	21 580 €/an	1 014 €/m <sup>2</sup>
Rodez (29 avis)	23 981	11 km <sup>2</sup>	2 180 h/km <sup>2</sup>	46.5%	4.7%	22 210 €/an	1 684 €/m <sup>2</sup>
Baraqueville	3 173	33 km <sup>2</sup>	96 h/km <sup>2</sup>	47.7%	2.6%	22 810 €/an	1 389 €/m <sup>2</sup>
Sainte-Radegonde	1 793	30 km <sup>2</sup>	60 h/km <sup>2</sup>	46.4%	2%	26 930 €/an	1 759 €/m <sup>2</sup>
Rullac-Saint-Cirq (1 avis)	340	32 km <sup>2</sup>	11 h/km <sup>2</sup>	41.5%	3.5%	19 150 €/an	1 045 €/m <sup>2</sup>

bien-dans-ma-ville.fr



# Vous aimez votre ville ? Notez-la !

Et faites-nous part de vos remarques constructives



Avec

**BIEN** dans  
ma **VILLE** 