



Version web

# Ville de Compreignac

Présenté par

**BIEN** dans  
ma **VILLE** 

# Sommaire

Situation géographique .....	3
Statistiques sur la population .....	4
Evolution du nombre d'habitants .....	4
Tranche d'âge .....	5
0-14 ans .....	5
15-29 ans .....	5
30-44 ans .....	5
45-59 ans .....	5
60-74 ans .....	5
75-89 ans .....	5
90 ans et + .....	5
Activité professionnelle .....	5
Agriculteurs .....	5
Artisans, Commerçants .....	5
Cadres et sup. ....	5
Professions intermédiaires .....	5
Employé .....	5
Ouvrier .....	5
Retraité .....	5
Autres .....	5
Niveau de diplôme .....	6
Sans diplôme ou CEP .....	6
Brevet, BEPC, DNB .....	6
CAP-BEP ou équivalent .....	6
BAC ou équivalent .....	6
BAC+2 .....	6
BAC+3 ou +4 .....	6
BAC+5 ou plus .....	6
Composition des ménages .....	6
Couple sans enfant .....	6
Couple avec enfant(s) .....	6
Famille monoparentale .....	6
Colocation / Autre .....	6
Personnes seules .....	6
Profil électoraux .....	7
Premier tour .....	7
Sécurité .....	8
Evolution du nombre d'infractions .....	8
Pour comparer .....	9
Services à la population .....	10
Commerce .....	10
Éducation .....	10
Villes autour de Compreignac .....	11
Avis sur la ville de Compreignac .....	12
Moyenne par critère .....	12
Villes autour de Compreignac .....	12
Répartition des avis par note .....	12
Répartition des avis par note .....	12

# Situation géographique



## i Informations clés

- **Région** : Nouvelle-Aquitaine
- **Département** : Haute-Vienne
- **Code postal** : 87140
- **Superficie** : 47 km<sup>2</sup>



# Statistiques sur la population



Nombre d'habitants

**1 856**



Age moyen

**41 ans**



Pop active

**50.3%**



Taux chômage

**4.3%**



Pop densité

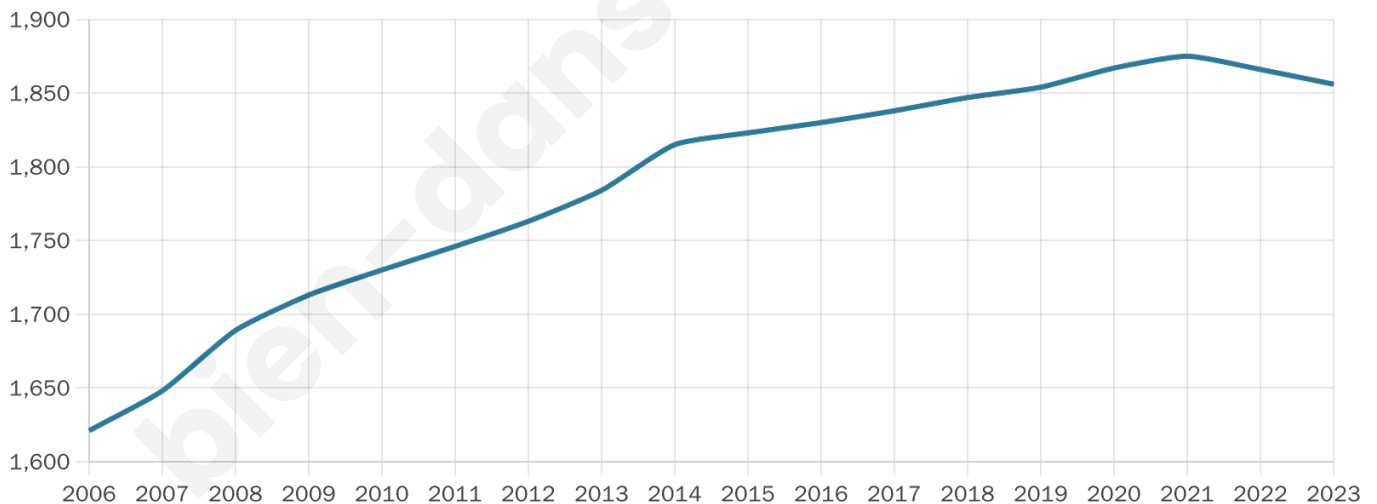
**39 h/km<sup>2</sup>**



Revenu moyen

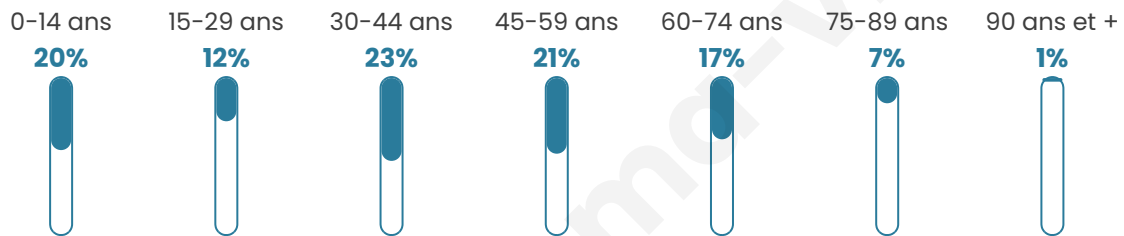
**23 350 €/an**

## Evolution du nombre d'habitants

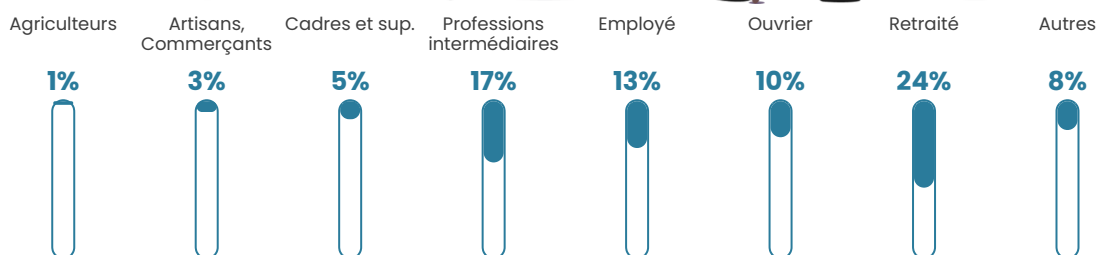


Sources : Institut national de la statistique et des études économiques (insee) selon Les dernières parutions officielles de 2024 portant sur les années 2020, 2021 et 2022.


## Tranche d'âge




## Activité professionnelle



## Niveau de diplôme




## Composition des ménages



# Profils électoraux

## Premier tour

	Marine LE PEN	30.58 %
	Jean-Luc MÉLENCHON	21.29 %
	Emmanuel MACRON	20.94 %
	Yannick JADOT	5.65 %
	Éric ZEMMOUR	5.30 %
	Fabien ROUSSEL	3.74 %
	Jean LASSALLE	3.21 %
	Valérie PÉCRESSE	2.78 %
	Anne HIDALGO	2.69 %
	Nicolas DUPONT-AIGNAN	1.82 %
	Philippe POUTOU	1.04 %
	Nathalie ARTHAUD	0.96 %



### 1 454 inscrits

Participation : 81.22%

Votes blancs : 1.86%

Votes nuls : 0.68%

## Second tour

	Emmanuel MACRON	49,09 %
	Marine LE PEN	50,91 %

### 1 454 inscrits

Participation : 77.17%

Votes blancs : 7.31%

Votes nuls : 4.63%

# Sécurité



Agressions physiques / sexuelles

0



Cambriolages

0



Vols / dégradations

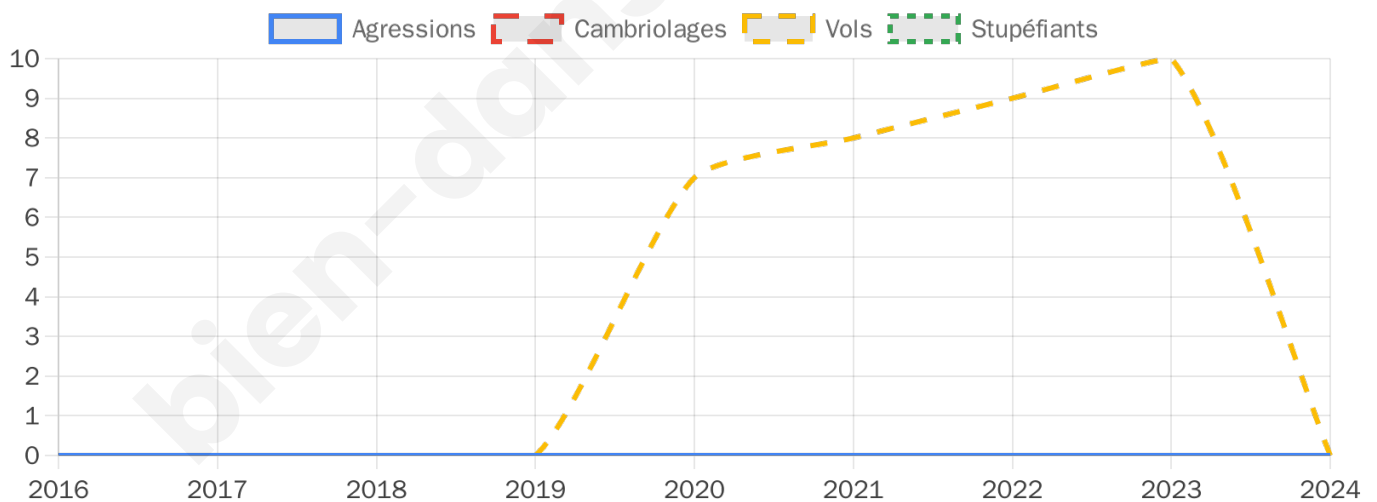
0



Stupéfiants

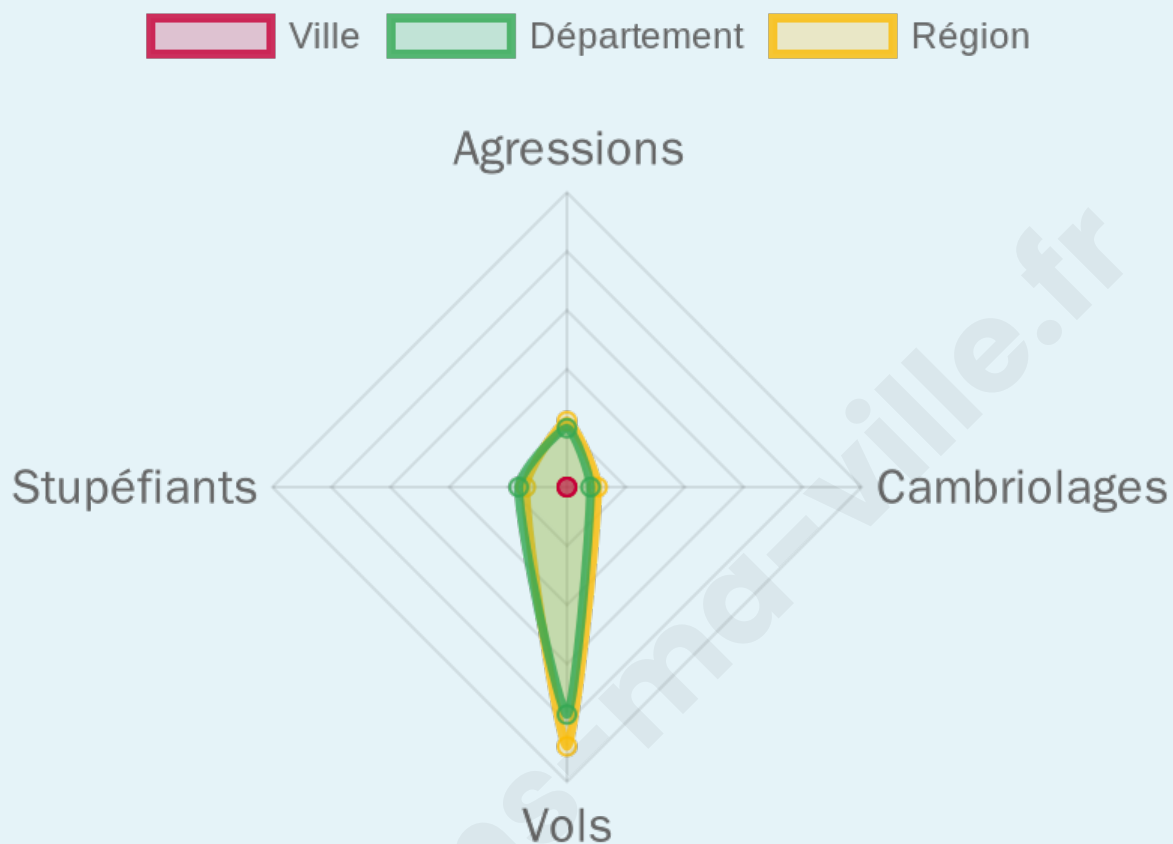
0

## Evolution du nombre d'infractions



## Pour comparer

(en proportion du nombre d'habitants)



Sources : Bases statistiques communale, départementale et régionale de la délinquance enregistrée par la police et la gendarmerie nationales selon les dernières parutions officielles de 2025 portant sur l'année 2024 ([data.gouv](https://data.gouv.fr)).

Agressions physiques / sexuelles : Violences sexuelles, coups et blessures volontaires intrafamiliaux, coups et blessures volontaires, autres coups, blessures volontaires et vols violents sans arme.

Cambriolages : Cambriolages de logements.

Vols : Vols avec armes, vols d'accessoires sur véhicules, vols dans les véhicules, vols de véhicules, vols sans violence contre des personnes, destructions, dégradations volontaires et escroqueries.

Stupéfiants : Trafic de stupéfiants dont (AFD) et usage de stupéfiants.

# Services à la population



## Commerce

Hypermarché	X <a href="#">Limoges</a> 14km
Supermarché	<b>2</b>
Superette	X <a href="#">Nantiat</a> 7km
Boulangerie	<b>1</b>
Boucherie	<b>1</b>
Restaurant	<b>3</b>
Garage	<b>4</b>
Station-service	X <a href="#">Nantiat</a> 7km
Banque	X <a href="#">Nantiat</a> 7km
La poste	<b>1</b>
Coiffeur	<b>2</b>
Tabac	X <a href="#">Nantiat</a> 7km
Bars / discothèque	X <a href="#">Saint-Pardoux-le-Lac</a> 7km
Bibliothèque	X <a href="#">Limoges</a> 10km
Cinéma	X <a href="#">Limoges</a> 16km
Vétérinaire	X <a href="#">Chaptelat</a> 10km



## Santé

Pharmacie	<b>1</b>
Hôpital	X <a href="#">Limoges</a> 21km
Laboratoire d'analyses médicales	X <a href="#">Limoges</a> 13km
Etablissement pour handicapé	X <a href="#">Limoges</a> 10km
EHPA	X <a href="#">Nantiat</a> 7km
Médecin	<b>2</b>
Dentiste	X <a href="#">Razès</a> 7km
Chirurgien	X <a href="#">Limoges</a> 18km
Dermatologue	X <a href="#">Limoges</a> 18km
Anesthésiste	X <a href="#">Limoges</a> 21km
Gastro-entérologue	X <a href="#">Limoges</a> 21km
Gynécologue	X <a href="#">Limoges</a> 19km
Cancérologue	X <a href="#">Limoges</a> 21km
Neurologue	X <a href="#">Limoges</a> 21km
Ophtalmologue	X <a href="#">Limoges</a> 17km
ORL	X <a href="#">Limoges</a> 19km
Cardiologue	X <a href="#">Limoges</a> 19km
Pédiatre	X <a href="#">Limoges</a> 20km
Pneumologue	X <a href="#">Limoges</a> 19km
Psychologue	X <a href="#">Limoges</a> 11km
Radiologue	X <a href="#">Limoges</a> 21km
Rhumatologue	X <a href="#">Limoges</a> 17km
Sage-femme	X <a href="#">Ambazac</a> 12km



## Éducation

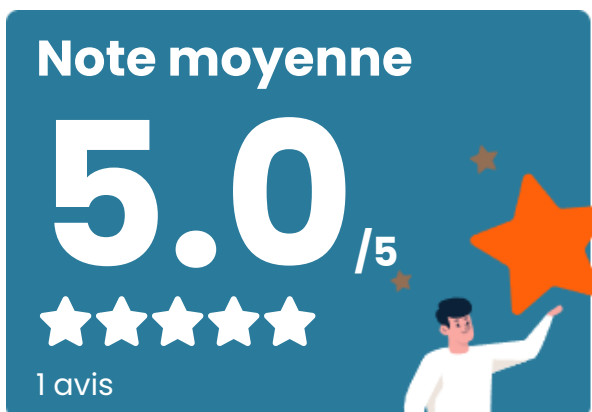
Crèche	<b>1</b>
Ecole maternelle Public	X <a href="#">Nantiat</a> 7km
Ecole maternelle Privé	X <a href="#">Limoges</a> 20km
Ecole primaire Public	<b>1</b>
Ecole primaire Privé	X <a href="#">Limoges</a> 16km
Collège Public	X <a href="#">Nantiat</a> 8km
Collège Privé	X <a href="#">Limoges</a> 19km
Lycée Public	X <a href="#">Limoges</a> 17km
Lycée Privé	X <a href="#">Limoges</a> 18km

Sources : Base Sirene des entreprises et de leurs établissements selon les dernières parutions officielles de 2025 portant sur l'année 2024 ([data.gouv](#)). Liste, localisation et tarifs des professionnels de santé selon les dernières parutions officielles de 2025 portant sur l'année 2024 ([opendatasoft](#)) et FINISS Extraction du Fichier des établissements selon les dernières parutions officielles de 2025 portant sur l'année 2024 ([data.gouv](#)). Adresse et géolocalisation des établissements d'enseignement du premier et second degrés selon les dernières parutions officielles de 2025 portant sur l'année 2024 ([data.education.gouv](#))

## Villes autour de Compreignac

Ville	Habitants	Superficie	Pop densité	Pop active	Taux chômage	Revenu moyen	Prix immobilier
Thouron	563	13 km <sup>2</sup>	43 h/km <sup>2</sup>	48.5%	4.1%	22 100 €/an	1 148 €/m <sup>2</sup>
Razès	1 150	24 km <sup>2</sup>	48 h/km <sup>2</sup>	52.4%	4.1%	23 090 €/an	1 069 €/m <sup>2</sup>
Le Buis	178	6 km <sup>2</sup>	30 h/km <sup>2</sup>	51.7%	1.7%	21 990 €/an	1 203 €/m <sup>2</sup>
Nantiat	1 580	25 km <sup>2</sup>	63 h/km <sup>2</sup>	42.2%	2.8%	20 990 €/an	974 €/m <sup>2</sup>
Bonnac-la-Côte	1 631	26 km <sup>2</sup>	63 h/km <sup>2</sup>	51.3%	4.2%	24 560 €/an	1 654 €/m <sup>2</sup>
Saint-Jouvent (1 avis)	1 625	25 km <sup>2</sup>	65 h/km <sup>2</sup>	50.6%	3%	24 230 €/an	1 388 €/m <sup>2</sup>
Saint-Sylvestre	922	30 km <sup>2</sup>	31 h/km <sup>2</sup>	51.1%	3.8%	23 130 €/an	1 221 €/m <sup>2</sup>
Nieul	1 577	17 km <sup>2</sup>	93 h/km <sup>2</sup>	45.7%	2.7%	24 920 €/an	1 402 €/m <sup>2</sup>
Saint-Pardoux-le-Lac	1 381	67 km <sup>2</sup>	21 h/km <sup>2</sup>	48.3%	2.9%	21 330 €/an	859 €/m <sup>2</sup>
Chamboret	782	21 km <sup>2</sup>	37 h/km <sup>2</sup>	48.1%	4.6%	20 960 €/an	1 019 €/m <sup>2</sup>
Chaptelat (1 avis)	2 093	17 km <sup>2</sup>	123 h/km <sup>2</sup>	48.7%	2.5%	25 310 €/an	1 736 €/m <sup>2</sup>
Ambazac (3 avis)	5 556	57 km <sup>2</sup>	97 h/km <sup>2</sup>	44.1%	3.8%	22 970 €/an	1 405 €/m <sup>2</sup>
Peyrilhac	1 365	38 km <sup>2</sup>	36 h/km <sup>2</sup>	48.1%	2.3%	22 740 €/an	1 096 €/m <sup>2</sup>
Rilhac-Rancon (1 avis)	4 805	17 km <sup>2</sup>	283 h/km <sup>2</sup>	43.6%	2.7%	25 000 €/an	1 712 €/m <sup>2</sup>
Saint-Léger-la-Montagne	362	32 km <sup>2</sup>	11 h/km <sup>2</sup>	44.8%	4.4%	21 540 €/an	1 149 €/m <sup>2</sup>

# Avis sur la ville de Comprégnac



## Moyenne par critère



## Villes autour de Comprégnac

Ville	Note globale	Sécurité	Éducation	Sport Loisir	Environnement	Vie pratique
Thouron	-	-	-	-	-	-
Razès	-	-	-	-	-	-
Le Buis	-	-	-	-	-	-
Nantiat	-	-	-	-	-	-
Bonnac-la-Côte	-	-	-	-	-	-
Saint-Jouvent (1 avis)	3.2	<b>5.0</b>	<b>4.0</b>	<b>4.0</b>	<b>1.0</b>	2.0
Saint-Sylvestre	-	-	-	-	-	-
Nieul	-	-	-	-	-	-
Saint-Pardoux-le-Lac	-	-	-	-	-	-
Chamboret	-	-	-	-	-	-
Chaptelat (1 avis)	3.6	<b>4.0</b>	3.0	<b>4.0</b>	<b>4.0</b>	3.0
Ambazac (3 avis)	3.3	3.3	3.3	<b>4.0</b>	3.3	2.7
Peyrilhac	-	-	-	-	-	-
Rilhac-Rancon (1 avis)	2.6	2.0	3.0	3.0	2.0	3.0
Saint-Léger-la-Montagne	-	-	-	-	-	-



# **Vous aimez votre ville ? Notez-la !**

Et faites-nous part de vos remarques constructives



Avec

**BIEN** dans ma **VILLE** 