



Version web

# Ville de Compiègne

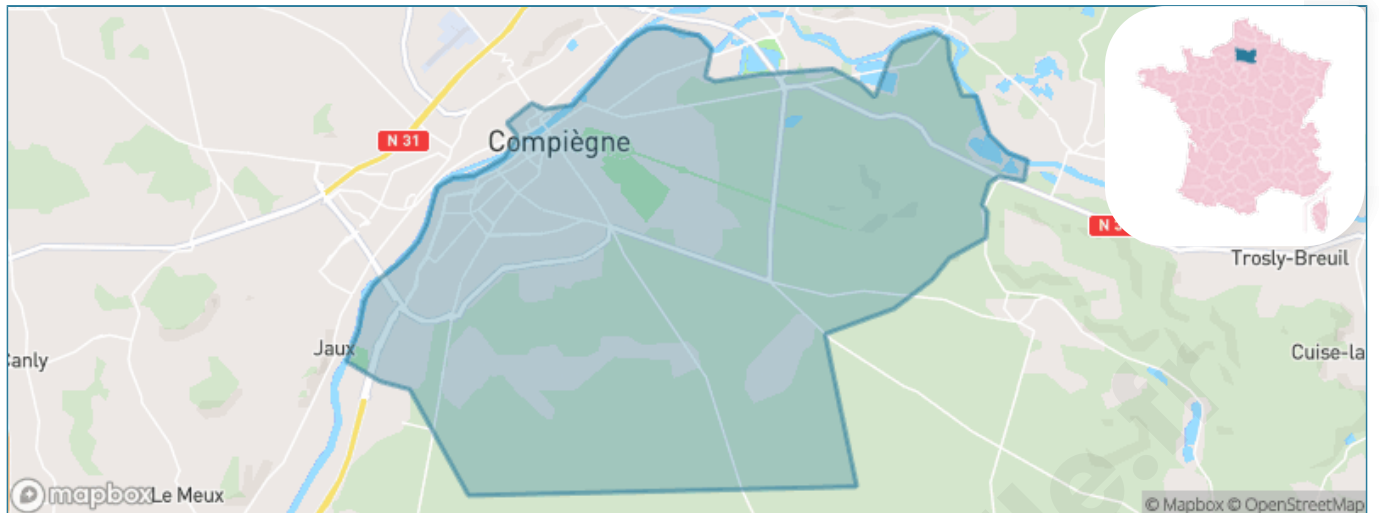
Présenté par

**BIEN** dans  
ma **VILLE** 

# Sommaire

Situation géographique .....	3
Statistiques sur la population .....	4
Evolution du nombre d'habitants .....	4
Tranche d'âge .....	5
0-14 ans .....	5
15-29 ans .....	5
30-44 ans .....	5
45-59 ans .....	5
60-74 ans .....	5
75-89 ans .....	5
90 ans et + .....	5
Activité professionnelle .....	5
Agriculteurs .....	5
Artisans, Commerçants .....	5
Cadres et sup. ....	5
Professions intermédiaires .....	5
Employé .....	5
Ouvrier .....	5
Retraité .....	5
Autres .....	5
Niveau de diplôme .....	6
Sans diplôme ou CEP .....	6
Brevet, BEPC, DNB .....	6
CAP-BEP ou équivalent .....	6
BAC ou équivalent .....	6
BAC+2 .....	6
BAC+3 ou +4 .....	6
BAC+5 ou plus .....	6
Composition des ménages .....	6
Couple sans enfant .....	6
Couple avec enfant(s) .....	6
Famille monoparentale .....	6
Colocation / Autre .....	6
Personnes seules .....	6
Profil électoraux .....	7
Premier tour .....	7
Sécurité .....	8
Evolution du nombre d'infractions .....	8
Pour comparer .....	9
Services à la population .....	10
Commerce .....	10
Éducation .....	10
Villes autour de Compiègne .....	11
Avis sur la ville de Compiègne .....	12
Moyenne par critère .....	12
Villes autour de Compiègne .....	12
Répartition des avis par note .....	12
Répartition des avis par note .....	12

# Situation géographique



## i Informations clés

- **Région** : Hauts-de-France
- **Département** : Oise
- **Code postal** : 60200
- **Superficie** : 53 km<sup>2</sup>



Région  
Hauts-de-France



Oise  
LE DÉPARTEMENT

# Statistiques sur la population



Nombre d'habitants

**40 761**



Age moyen

**39 ans**



Pop active

**42.4%**



Taux chômage

**10.8%**



Pop densité

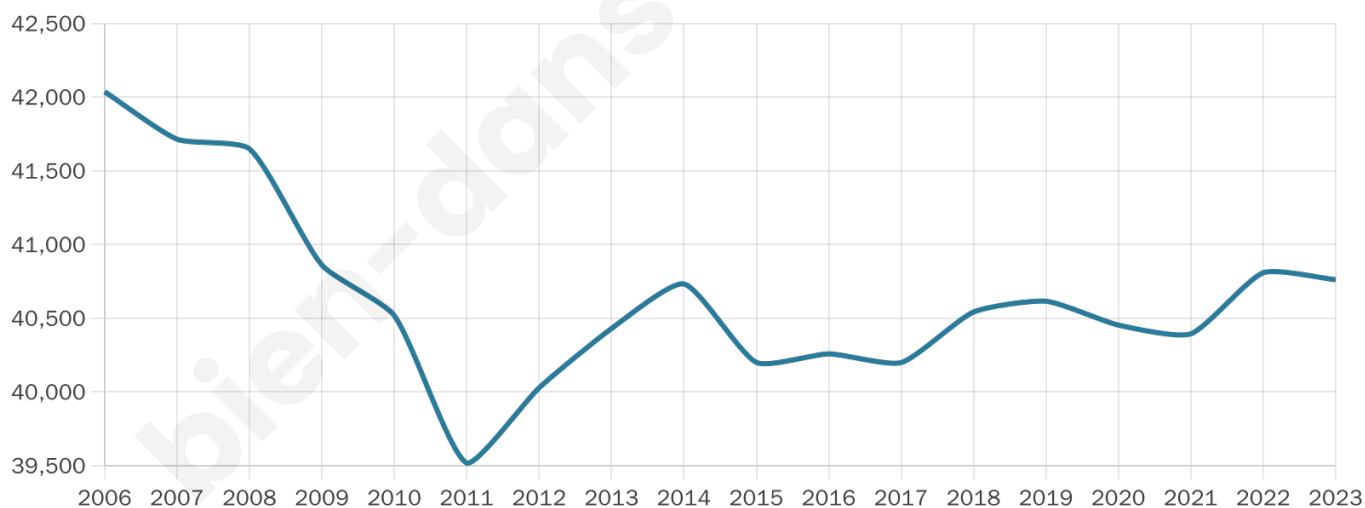
**769 h/km<sup>2</sup>**



Revenu moyen

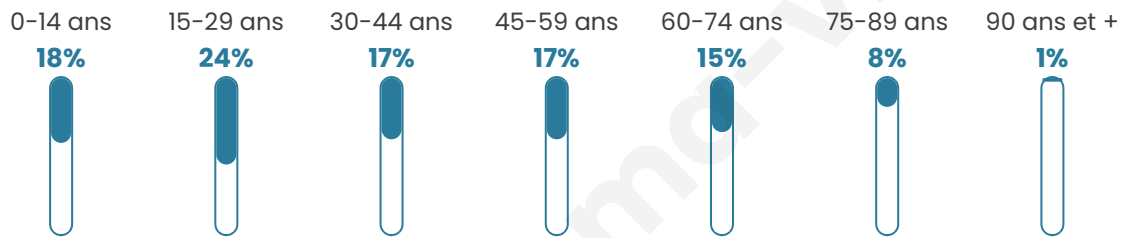
**21 000 €/an**

## Evolution du nombre d'habitants

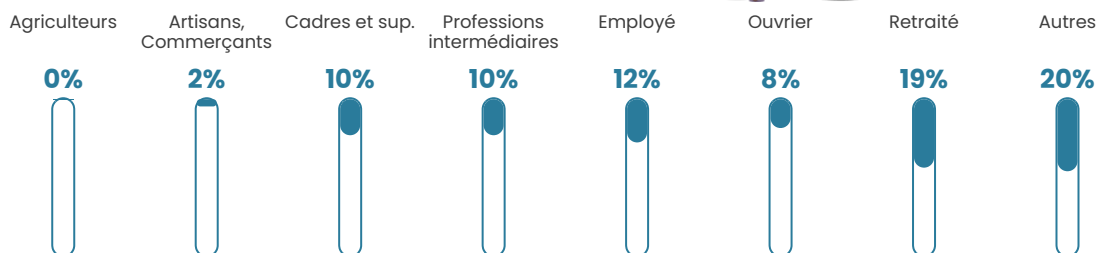


Sources : Institut national de la statistique et des études économiques (insee) selon Les dernières parutions officielles de 2024 portant sur les années 2020, 2021 et 2022.


## Tranche d'âge




## Activité professionnelle



## Niveau de diplôme




## Composition des ménages



# Profils électoraux

## Premier tour

	Emmanuel MACRON	29.50 %
	Jean-Luc MÉLENCHON	26.38 %
	Marine LE PEN	18.02 %
	Éric ZEMMOUR	8.30 %
	Valérie PÉCRESE	6.44 %
	Yannick JADOT	4.28 %
	Nicolas DUPONT- AIGNAN	1.76 %
	Jean LASSALLE	1.64 %
	Fabien ROUSSEL	1.40 %
	Anne HIDALGO	1.28 %
	Nathalie ARTHAUD	0.60 %
	Philippe POUTOU	0.40 %



### 24 598 inscrits

Participation : 69.41%

Votes blancs : 1.19%

Votes nuls : 0.71%

## Second tour

	Emmanuel MACRON	65,67 %
	Marine LE PEN	34,33 %

### 24 609 inscrits

Participation : 67.63%

Votes blancs : 5.42%

Votes nuls : 1.98%

# Sécurité



Agressions physiques / sexuelles

**456**



Cambriolages

**55**



Vols / dégradations

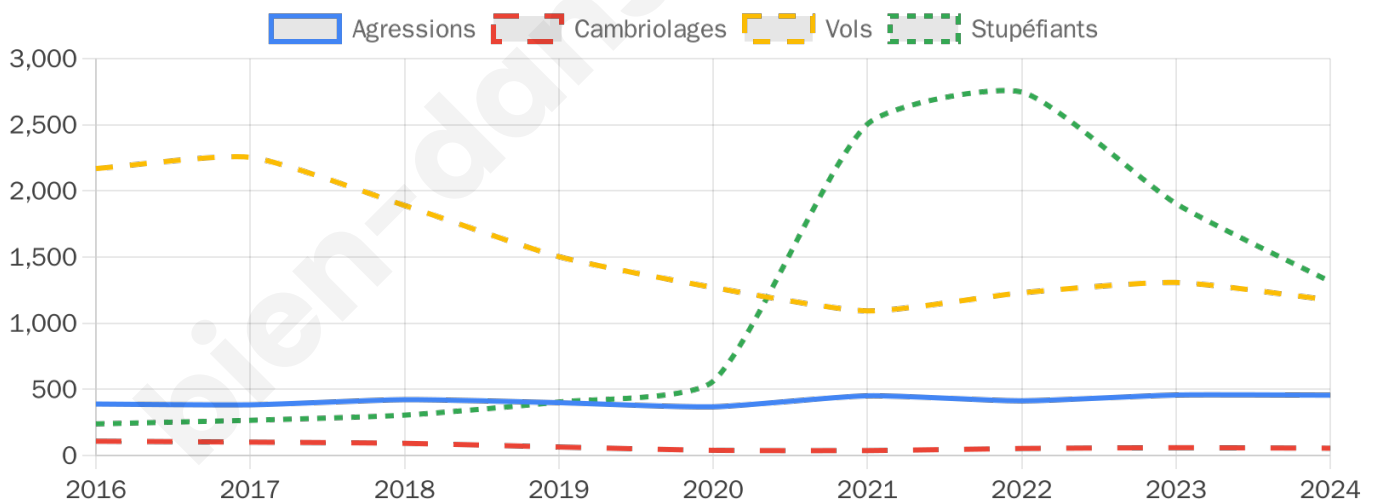
**1175**



Stupéfiants

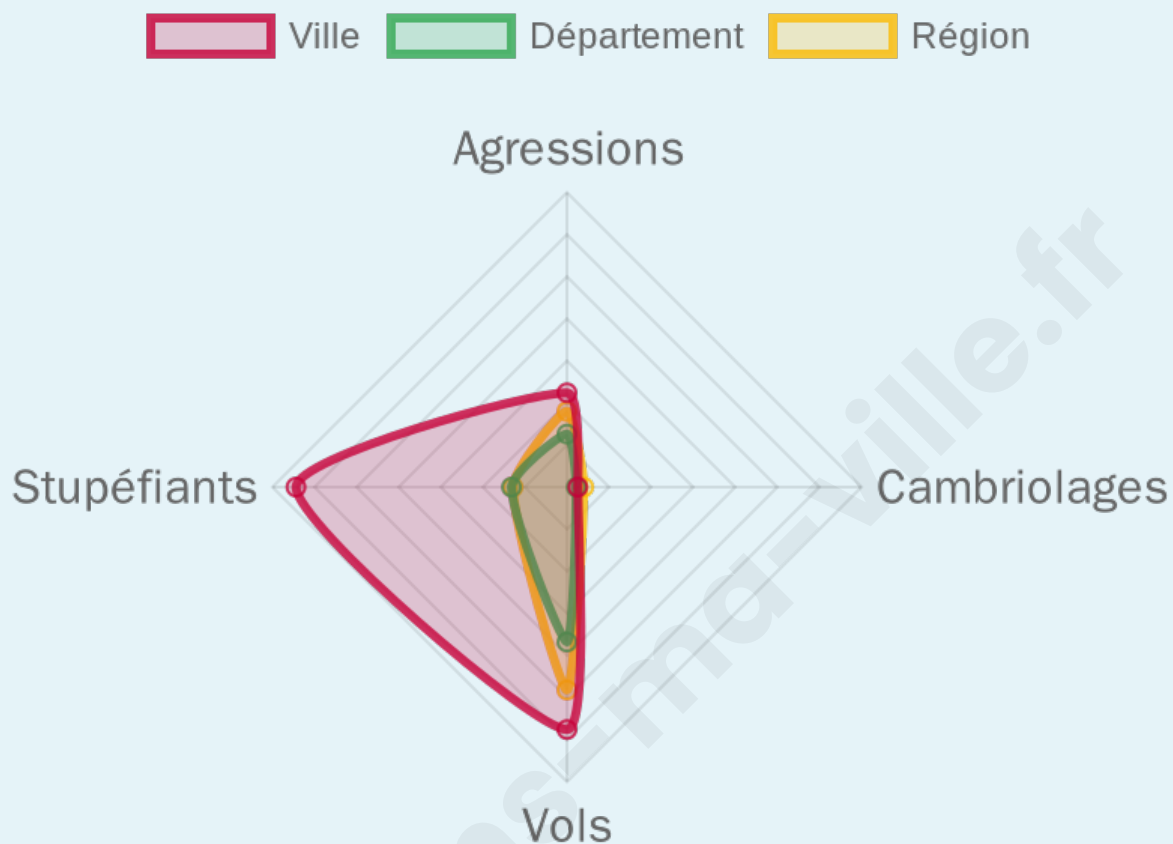
**1314**

## Evolution du nombre d'infractions



## Pour comparer

(en proportion du nombre d'habitants)



Sources : Bases statistiques communale, départementale et régionale de la délinquance enregistrée par la police et la gendarmerie nationales selon les dernières parutions officielles de 2025 portant sur l'année 2024 ([data.gouv](https://data.gouv.fr)).

Agressions physiques / sexuelles : Violences sexuelles, coups et blessures volontaires intrafamiliaux, coups et blessures volontaires, autres coups, blessures volontaires et vols violents sans arme.

Cambriolages : Cambriolages de logements.

Vols : Vols avec armes, vols d'accessoires sur véhicules, vols dans les véhicules, vols de véhicules, vols sans violence contre des personnes, destructions, dégradations volontaires et escroqueries.

Stupéfiants : Trafic de stupéfiants dont (AFD) et usage de stupéfiants.

# Services à la population



## Commerce

Hypermarché	3
Supermarché	7
Superette	32
Boulangerie	22
Boucherie	10
Restaurant	91
Garage	47
Station-service	7
Banque	27
La poste	196
Coiffeur	64
Tabac	4
Bars / discothèque	56
Bibliothèque	4
Cinéma	1
Vétérinaire	6



## Santé

Pharmacie	11
Hôpital	2
Laboratoire d'analyses médicales	5
Etablissement pour handicapé	10
EHPA	8
Médecin	29
Dentiste	27
Chirurgien	18
Dermatologue	1
Anesthésiste	6
Gastro-entérologue	1
Gynécologue	5
Cancérologue	3
Neurologue	4
Ophthalmologue	4
ORL	1
Cardiologue	4
Pédiatre	2
Pneumologue	2
Psychologue	4
Radiologue	12
Rhumatologue	2
Sage-femme	7



## Éducation

Crèche	24
Ecole maternelle Public	12
Ecole maternelle Privé	X <a href="#">Soissons</a> 36km
Ecole primaire Public	13
Ecole primaire Privé	5
Collège Public	4
Collège Privé	3
Lycée Public	5
Lycée Privé	5

Sources : Base Sirene des entreprises et de leurs établissements selon les dernières parutions officielles de 2025 portant sur l'année 2024 ([data.gouv](#)). Liste, localisation et tarifs des professionnels de santé selon les dernières parutions officielles de 2025 portant sur l'année 2024 ([opendatasoft](#)) et FINISS Extraction du Fichier des établissements selon les dernières parutions officielles de 2025 portant sur l'année 2024 ([data.gouv](#)). Adresse et géolocalisation des établissements d'enseignement du premier et second degrés selon les dernières parutions officielles de 2025 portant sur l'année 2024 ([data.education.gouv](#))

## Villes autour de Compiègne

Ville	Habitants	Superficie	Pop densité	Pop active	Taux chômage	Revenu moyen	Prix immobilier
Margny-lès-Compiègne (4 avis)	8 677	6 km <sup>2</sup>	1 446 h/km <sup>2</sup>	51.9%	7.5%	23 500 €/an	2 417 €/m <sup>2</sup>
Venette (3 avis)	2 758	8 km <sup>2</sup>	345 h/km <sup>2</sup>	49.1%	6.1%	22 570 €/an	2 324 €/m <sup>2</sup>
Bienville	495	3 km <sup>2</sup>	165 h/km <sup>2</sup>	44.8%	6.3%	27 140 €/an	1 875 €/m <sup>2</sup>
Clairoix (4 avis)	2 208	4 km <sup>2</sup>	552 h/km <sup>2</sup>	47.7%	4.2%	25 270 €/an	2 334 €/m <sup>2</sup>
Choisy-au-Bac (2 avis)	3 449	15 km <sup>2</sup>	230 h/km <sup>2</sup>	41.4%	4.8%	25 830 €/an	2 115 €/m <sup>2</sup>
Janville (1 avis)	640	0 km <sup>2</sup>	640 h/km <sup>2</sup>	51.6%	5%	23 650 €/an	1 878 €/m <sup>2</sup>
Giraumont	518	3 km <sup>2</sup>	173 h/km <sup>2</sup>	46.5%	1.9%	27 950 €/an	1 734 €/m <sup>2</sup>
Coudun (2 avis)	1 050	10 km <sup>2</sup>	105 h/km <sup>2</sup>	48.3%	4.2%	25 370 €/an	1 852 €/m <sup>2</sup>
Longueil-Annel (2 avis)	2 586	5 km <sup>2</sup>	517 h/km <sup>2</sup>	47.8%	6.3%	21 700 €/an	1 818 €/m <sup>2</sup>
Armancourt (2 avis)	548	2 km <sup>2</sup>	274 h/km <sup>2</sup>	50.2%	4.2%	27 750 €/an	2 081 €/m <sup>2</sup>
Jaux	2 243	8 km <sup>2</sup>	280 h/km <sup>2</sup>	48.9%	4.3%	28 450 €/an	2 127 €/m <sup>2</sup>
Le Plessis-Brion	1 298	7 km <sup>2</sup>	185 h/km <sup>2</sup>	45%	5.1%	25 650 €/an	2 062 €/m <sup>2</sup>
Jonquières	588	7 km <sup>2</sup>	84 h/km <sup>2</sup>	48.6%	3.2%	30 990 €/an	2 059 €/m <sup>2</sup>
Villers-sur-Coudun	1 421	6 km <sup>2</sup>	237 h/km <sup>2</sup>	45.7%	3%	31 330 €/an	1 860 €/m <sup>2</sup>
Braisnes-sur-Aronde	174	2 km <sup>2</sup>	87 h/km <sup>2</sup>	53.4%	4%	29 080 €/an	1 948 €/m <sup>2</sup>

# Avis sur la ville de Compiègne



## Moyenne par critère



## Villes autour de Compiègne

Ville	Note globale	Sécurité	Éducation	Sport Loisir	Environnement	Vie pratique
Margny-lès-Compiègne (4 avis)	2.1	1.8	1.8	2.3	2.3	2.3
Venette (3 avis)	2.9	3.0	3.3	3.0	2.7	2.3
Bienville	-	-	-	-	-	-
Clairoix (4 avis)	<b>4.5</b>	<b>4.8</b>	<b>4.5</b>	<b>4.3</b>	<b>4.8</b>	<b>4.0</b>
Choisy-au-Bac (2 avis)	3.5	<b>4.0</b>	3.5	3.5	3.5	3.0
Janville (1 avis)	3.2	<b>4.0</b>	<b>4.0</b>	2.0	3.0	3.0
Giraumont	-	-	-	-	-	-
Coudun (2 avis)	<b>4.4</b>	<b>4.5</b>	<b>4.5</b>	<b>4.0</b>	<b>4.5</b>	<b>4.5</b>
Longueil-Annel (2 avis)	3.9	3.5	<b>4.0</b>	3.0	<b>4.5</b>	<b>4.5</b>
Armancourt (2 avis)	3.3	3.5	3.0	3.0	<b>4.0</b>	3.0
Jaux	-	-	-	-	-	-
Le Plessis-Brion	-	-	-	-	-	-
Jonquières	-	-	-	-	-	-
Villers-sur-Coudun	-	-	-	-	-	-
Braisnes-sur-Aronde	-	-	-	-	-	-



# **Vous aimez votre ville ? Notez-la !**

Et faites-nous part de vos remarques constructives



Avec

**BIEN** dans ma **VILLE** 