



Version web

Ville de Compeyre

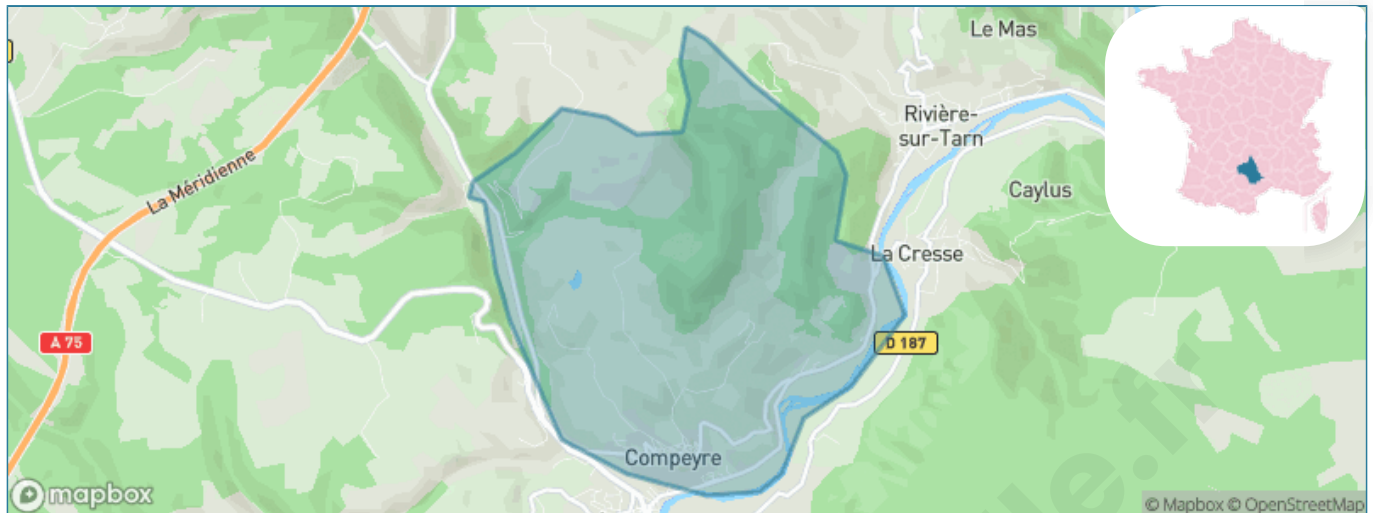
Présenté par

BIEN dans
ma **VILLE** 

Sommaire

Situation géographique	3
Statistiques sur la population	4
Evolution du nombre d'habitants	4
Tranche d'âge	5
0-14 ans	5
15-29 ans	5
30-44 ans	5
45-59 ans	5
60-74 ans	5
75-89 ans	5
90 ans et +	5
Activité professionnelle	5
Agriculteurs	5
Artisans, Commerçants	5
Cadres et sup.	5
Professions intermédiaires	5
Employé	5
Ouvrier	5
Retraité	5
Autres	5
Niveau de diplôme	6
Sans diplôme ou CEP	6
Brevet, BEPC, DNB	6
CAP-BEP ou équivalent	6
BAC ou équivalent	6
BAC+2	6
BAC+3 ou +4	6
BAC+5 ou plus	6
Composition des ménages	6
Couple sans enfant	6
Couple avec enfant(s)	6
Famille monoparentale	6
Colocation / Autre	6
Personnes seules	6
Profils électoraux	7
Premier tour	7
Sécurité	8
Evolution du nombre d'infractions	8
Pour comparer	9
Services à la population	10
Commerce	10
Éducation	10
Villes autour de Compeyre	11

Situation géographique



i Informations clés

- **Région** : Occitanie
- **Département** : Aveyron
- **Code postal** : 12520
- **Superficie** : 10 km²



AVEYRON



LE DÉPARTEMENT

Statistiques sur la population



Nombre d'habitants

526



Age moyen

45 ans



Pop active

44.3%



Taux chômage

3.5%



Pop densité

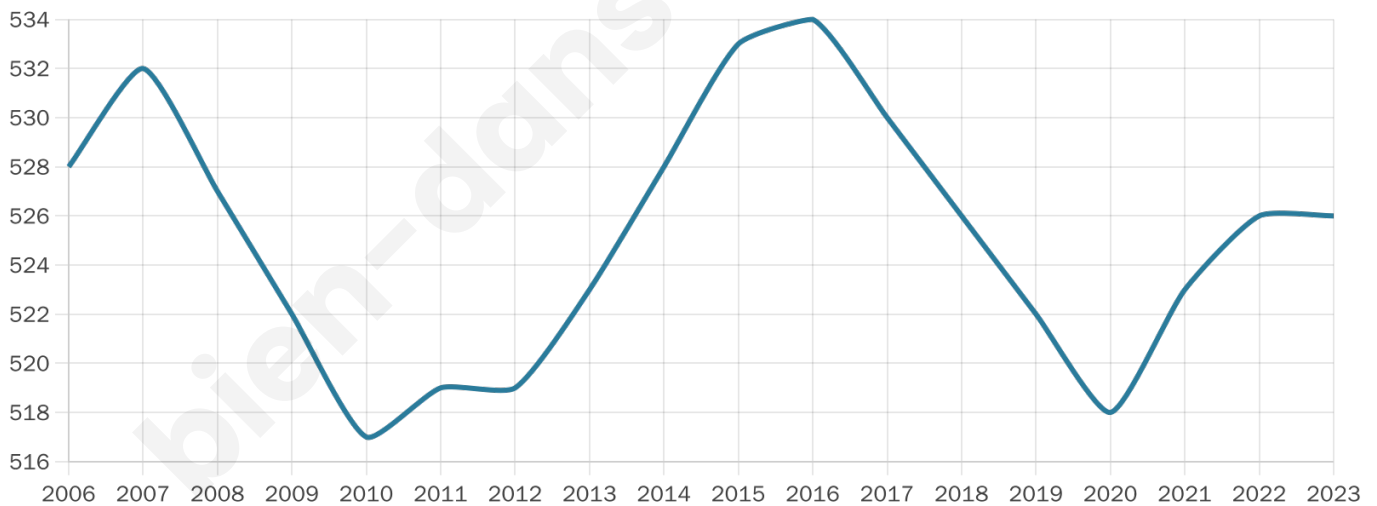
53 h/km²



Revenu moyen

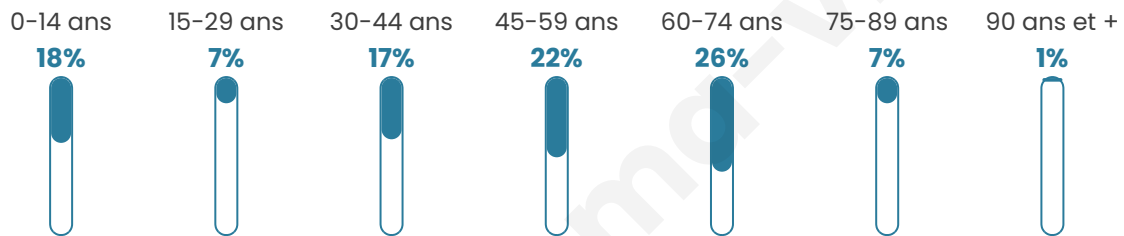
24 110 €/an

Evolution du nombre d'habitants

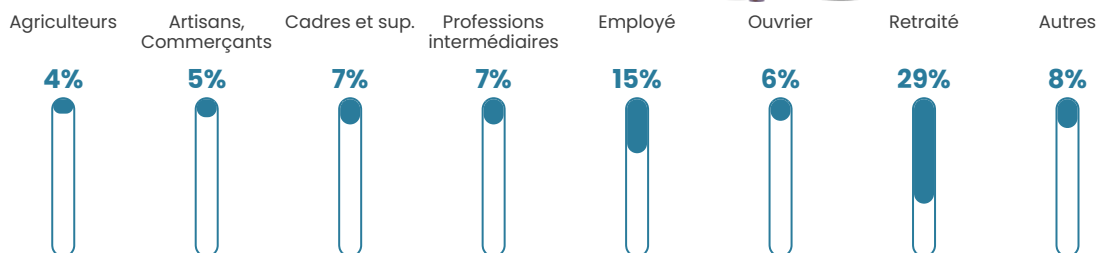


Sources : Institut national de la statistique et des études économiques (insee) selon Les dernières parutions officielles de 2024 portant sur les années 2020, 2021 et 2022.


Tranche d'âge



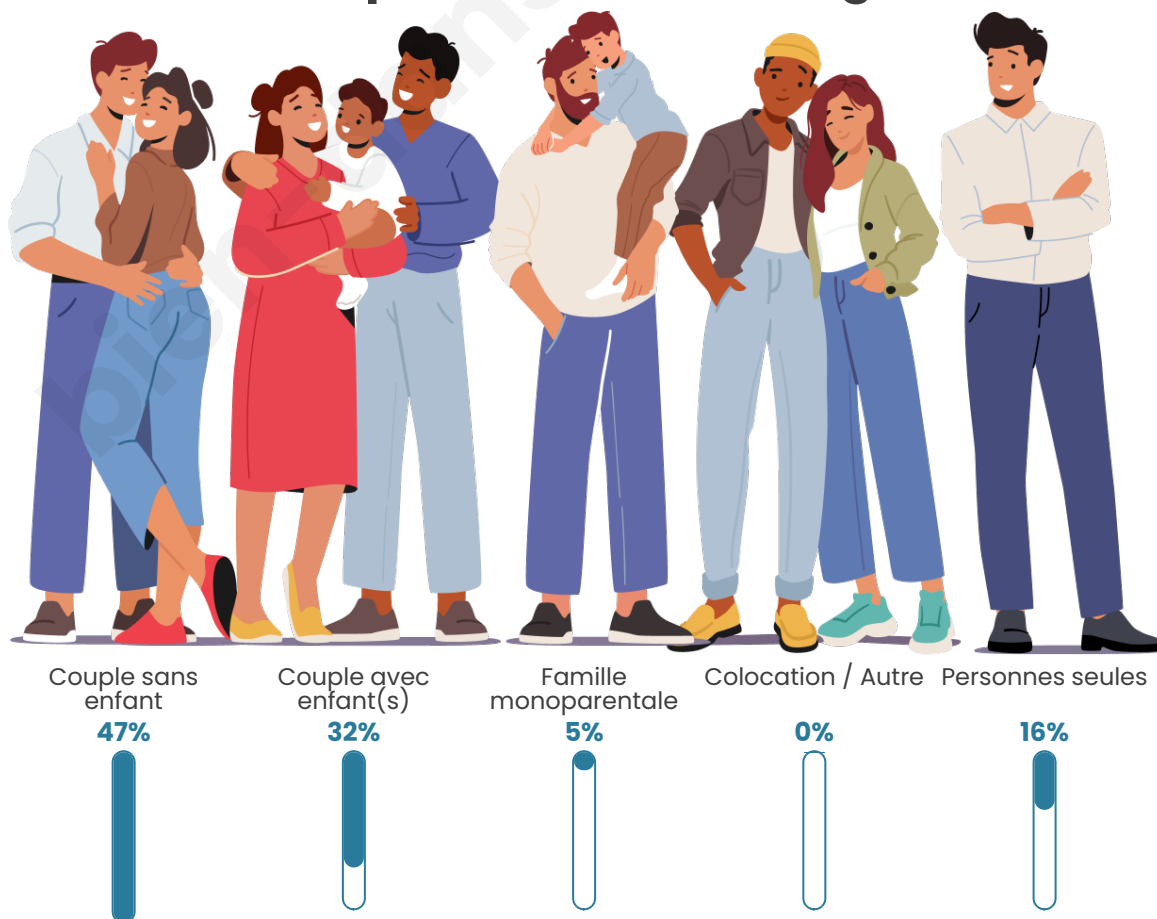
Activité professionnelle



Niveau de diplôme













Composition des ménages



Profils électoraux

Premier tour

	Jean-Luc MÉLENCHON	24.36 %
	Emmanuel MACRON	23.08 %
	Marine LE PEN	17.44 %
	Jean LASSALLE	7.44 %
	Éric ZEMMOUR	6.67 %
	Yannick JADOT	5.64 %
	Valérie PÉCRESE	5.13 %
	Anne HIDALGO	4.87 %
	Fabien ROUSSEL	3.08 %
	Philippe POUTOU	1.54 %
	Nicolas DUPONT- AIGNAN	0.51 %
	Nathalie ARTHAUD	0.26 %



488 inscrits

Participation : 83.4%

Votes blancs : 2.95%

Votes nuls : 1.23%

Second tour

	Emmanuel MACRON	64,11 %
	Marine LE PEN	35,89 %

488 inscrits

Participation : 78.28%

Votes blancs : 9.69%

Votes nuls : 4.97%

Sécurité



Agressions physiques / sexuelles

0



Cambriolages

0



Vols / dégradations

0



Stupéfiants

0

Evolution du nombre d'infractions



Pour comparer

(en proportion du nombre d'habitants)



Sources : Bases statistiques communale, départementale et régionale de la délinquance enregistrée par la police et la gendarmerie nationales selon les dernières parutions officielles de 2025 portant sur l'année 2024 ([data.gouv](https://data.gouv.fr)).

Agressions physiques / sexuelles : Violences sexuelles, coups et blessures volontaires intrafamiliaux, coups et blessures volontaires, autres coups, blessures volontaires et vols violents sans arme.

Cambriolages : Cambriolages de logements.

Vols : Vols avec armes, vols d'accessoires sur véhicules, vols dans les véhicules, vols de véhicules, vols sans violence contre des personnes, destructions, dégradations volontaires et escroqueries.

Stupéfiants : Trafic de stupéfiants dont (AFD) et usage de stupéfiants.

Services à la population



Commerce

Hypermarché	X Millau 6km
Supermarché	X Millau 6km
Superette	1
Boulangerie	X Paulhe 2km
Boucherie	X Aguessac 1km
Restaurant	2
Garage	1
Station-service	X Millau 8km
Banque	X Millau 6km
La poste	X Aguessac 1km
Coiffeur	X Aguessac 1km
Tabac	X Millau 7km
Bars / discothèque	X Aguessac 1km
Bibliothèque	X Aguessac 1km
Cinéma	X Millau 8km
Vétérinaire	X Rivière-sur-Tarn 4km



Santé

Pharmacie	X Aguessac 1km
Hôpital	X Millau 7km
Laboratoire d'analyses médicales	X Millau 7km
Etablissement pour handicapé	X Millau 8km
EHPA	X Rivière-sur-Tarn 4km
Médecin	X Millau 7km
Dentiste	X Aguessac 1km
Chirurgien	X Millau 9km
Dermatologue	X Millau 8km
Anesthésiste	X Pégairolles-de-l'Escalette 44km
Gastro-entérologue	X Saint-Affrique 29km
Gynécologue	X Millau 8km
Cancérologue	X Alès 79km
Neurologue	X Millau 7km
Ophtalmologue	X Meyrueis 26km
ORL	X Millau 7km
Cardiologue	X Creissels 10km
Pédiatre	X Millau 8km
Pneumologue	X Rodez 48km
Psychologue	X Millau 7km
Radiologue	X Millau 9km
Rhumatologue	X Saint-Affrique 29km
Sage-femme	X Aguessac 1km



Éducation

Crèche	X Aguessac 1km
Ecole maternelle Public	X Sévérac d'Aveyron 18km
Ecole maternelle Privé	X Espalion 48km
Ecole primaire Public	X Aguessac 2km
Ecole primaire Privé	X Aguessac 1km
Collège Public	X Millau 8km
Collège Privé	X Millau 8km
Lycée Public	X Millau 9km
Lycée Privé	X Millau 8km

Sources : Base Sirene des entreprises et de leurs établissements selon les dernières parutions officielles de 2025 portant sur l'année 2024 ([data.gouv](#)). Liste, localisation et tarifs des professionnels de santé selon les dernières parutions officielles de 2025 portant sur l'année 2024 ([opendatasoft](#)) et FINESS Extraction du Fichier des établissements selon les dernières parutions officielles de 2025 portant sur l'année 2024 ([data.gouv](#)). Adresse et géolocalisation des établissements d'enseignement du premier et second degrés selon les dernières parutions officielles de 2025 portant sur l'année 2024 ([data.education.gouv](#))

Villes autour de Compeyre

Ville	Habitants	Superficie	Pop densité	Pop active	Taux chômage	Revenu moyen	Prix immobilier
Paulhe (1 avis)	358	4 km ²	90 h/km ²	48.3%	4.5%	23 570 €/an	968 €/m ²
Aguessac (2 avis)	929	17 km ²	55 h/km ²	47.6%	3.3%	22 260 €/an	1 061 €/m ²
Rivière-sur-Tarn	1 069	26 km ²	41 h/km ²	41.3%	4.5%	21 670 €/an	951 €/m ²
La Cresse (1 avis)	333	19 km ²	18 h/km ²	41.7%	3.6%	23 390 €/an	1 703 €/m ²
Verrières (1 avis)	357	53 km ²	7 h/km ²	43.7%	2%	22 470 €/an	498 €/m ²
Millau (34 avis)	22 044	168 km ²	131 h/km ²	41.9%	4.9%	21 240 €/an	1 434 €/m ²
Mostuéjols	333	31 km ²	11 h/km ²	45.3%	4.8%	22 410 €/an	1 282 €/m ²
Le Rozier	126	2 km ²	63 h/km ²	41.3%	10.3%	18 370 €/an	5 182 €/m ²
Peyreleau	69	16 km ²	4 h/km ²	43.5%	7.2%	NC	1 495 €/m ²
Creissels	1 568	28 km ²	56 h/km ²	43.6%	3%	21 850 €/an	1 845 €/m ²
Saint-Léons	424	32 km ²	13 h/km ²	44.8%	1.4%	22 170 €/an	2 390 €/m ²
La Roque-Sainte-Marguerite	182	49 km ²	4 h/km ²	37.4%	5.5%	20 250 €/an	1 705 €/m ²
Saint-Laurent-de-Lévézou	161	23 km ²	7 h/km ²	49.7%	4.3%	21 410 €/an	1 268 €/m ²
Saint-Beauzély	550	30 km ²	18 h/km ²	53.3%	2.7%	21 330 €/an	2 159 €/m ²
Saint-André-de-Vézines	130	39 km ²	3 h/km ²	41.5%	3.1%	23 410 €/an	1 381 €/m ²

bien-dans-ma-ville.fr



Vous aimez votre ville ? Notez-la !

Et faites-nous part de vos remarques constructives



Avec

BIEN dans ma **VILLE** 