



Version web

Ville de Communay

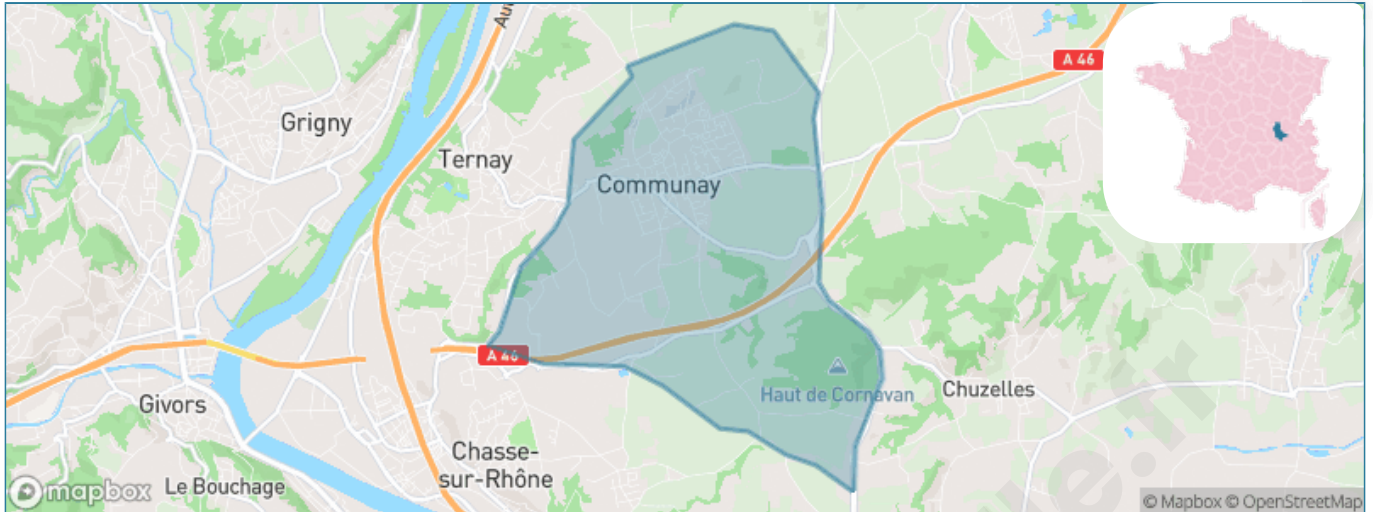
Présenté par

BIEN dans
ma **VILLE** 

Sommaire

Situation géographique	3
Statistiques sur la population	4
Evolution du nombre d'habitants	4
Tranche d'âge	5
0-14 ans	5
15-29 ans	5
30-44 ans	5
45-59 ans	5
60-74 ans	5
75-89 ans	5
90 ans et +	5
Activité professionnelle	5
Agriculteurs	5
Artisans, Commerçants	5
Cadres et sup.	5
Professions intermédiaires	5
Employé	5
Ouvrier	5
Retraité	5
Autres	5
Niveau de diplôme	6
Sans diplôme ou CEP	6
Brevet, BEPC, DNB	6
CAP-BEP ou équivalent	6
BAC ou équivalent	6
BAC+2	6
BAC+3 ou +4	6
BAC+5 ou plus	6
Composition des ménages	6
Couple sans enfant	6
Couple avec enfant(s)	6
Famille monoparentale	6
Colocation / Autre	6
Personnes seules	6
Profils électoraux	7
Premier tour	7
Sécurité	8
Evolution du nombre d'infractions	8
Pour comparer	9
Services à la population	10
Commerce	10
Éducation	10
Villes autour de Communay	11
Avis sur la ville de Communay	12
Moyenne par critère	12
Villes autour de Communay	12
Répartition des avis par note	12
Répartition des avis par note	12

Situation géographique



i Informations clés

- **Région** : Auvergne-Rhône-Alpes
- **Département** : Rhône
- **Code postal** : 69360
- **Superficie** : 10 km²



RHÔNE
LE DÉPARTEMENT

Statistiques sur la population



Nombre d'habitants

4 540



Age moyen

41 ans



Pop active

47.6%



Taux chômage

5.7%



Pop densité

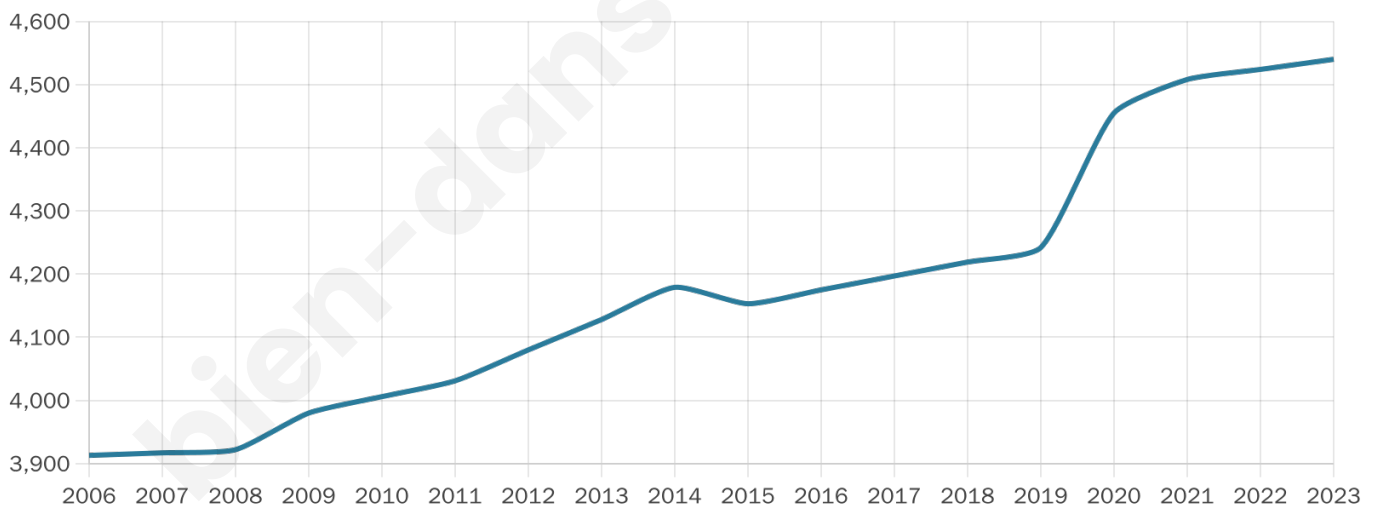
454 h/km²



Revenu moyen

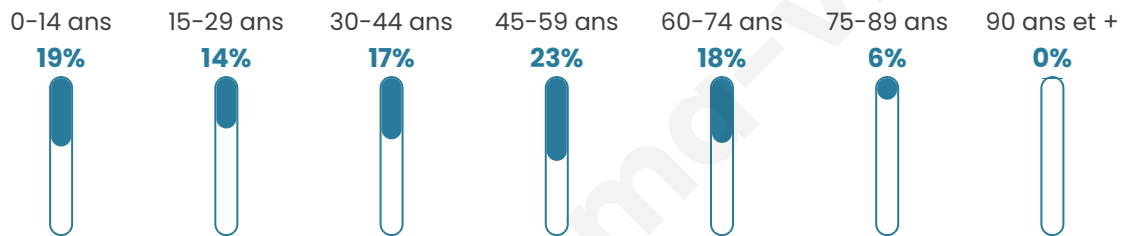
28 770 €/an

Evolution du nombre d'habitants

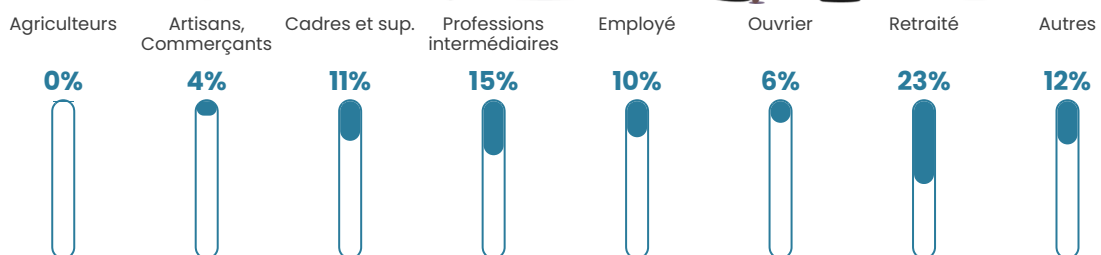


Sources : Institut national de la statistique et des études économiques (insee) selon Les dernières parutions officielles de 2024 portant sur les années 2020, 2021 et 2022.


Tranche d'âge



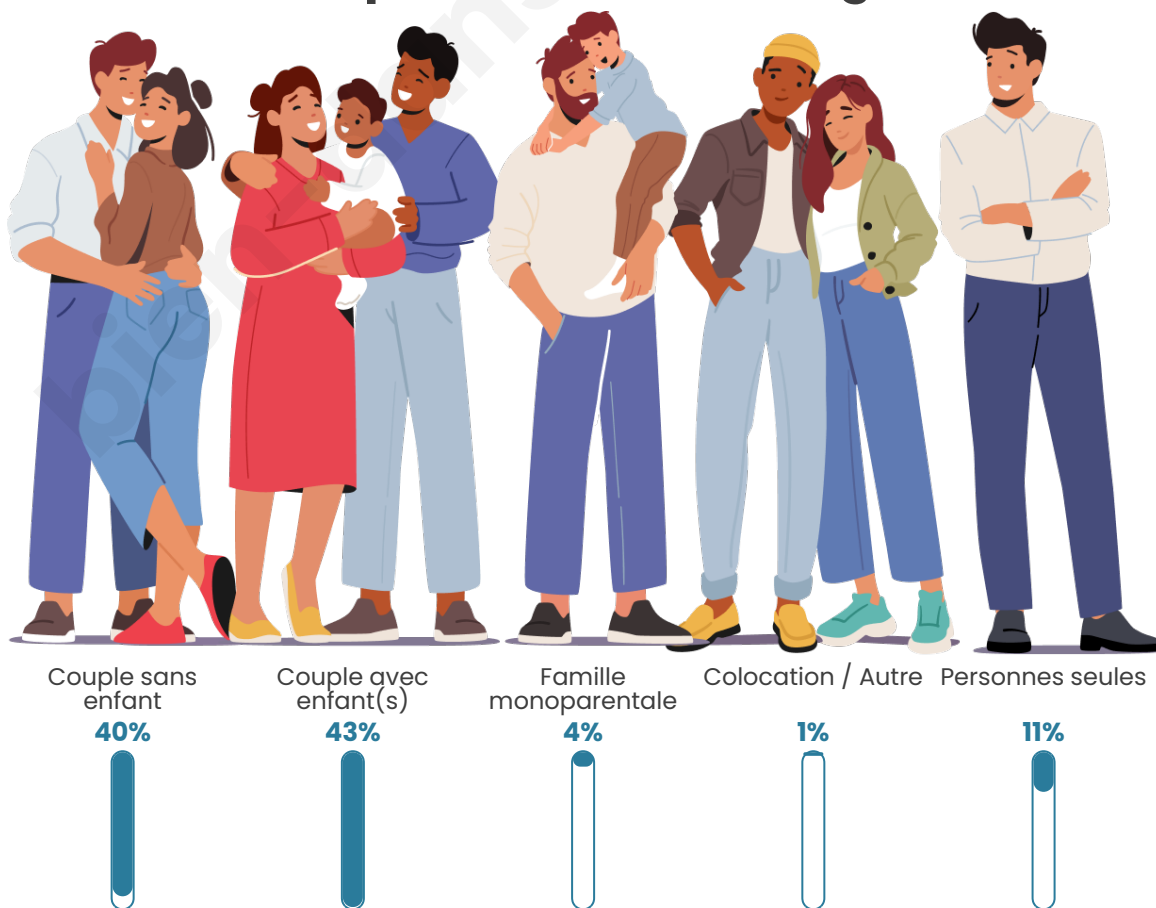
Activité professionnelle



Niveau de diplôme



Composition des ménages



Profils électoraux



Premier tour

	Emmanuel MACRON	31.37 %
	Marine LE PEN	22.23 %
	Jean-Luc MÉLENCHON	17.58 %
	Éric ZEMMOUR	9.00 %
	Yannick JADOT	5.94 %
	Valérie PÉCRESE	4.76 %
	Jean LASSALLE	2.33 %
	Nicolas DUPONT- AIGNAN	2.22 %
	Anne HIDALGO	1.77 %
	Fabien ROUSSEL	1.70 %
	Philippe POUTOU	0.76 %
	Nathalie ARTHAUD	0.35 %

3 539 inscrits

Participation : 83.1%
Votes blancs : 1.53%
Votes nuls : 0.58%

Second tour

	Emmanuel MACRON	61,64 %
	Marine LE PEN	38,36 %

3 543 inscrits

Participation : 79.45%
Votes blancs : 6.07%
Votes nuls : 1.6%

Sécurité



Agressions physiques / sexuelles

30



Cambriolages

20



Vols / dégradations

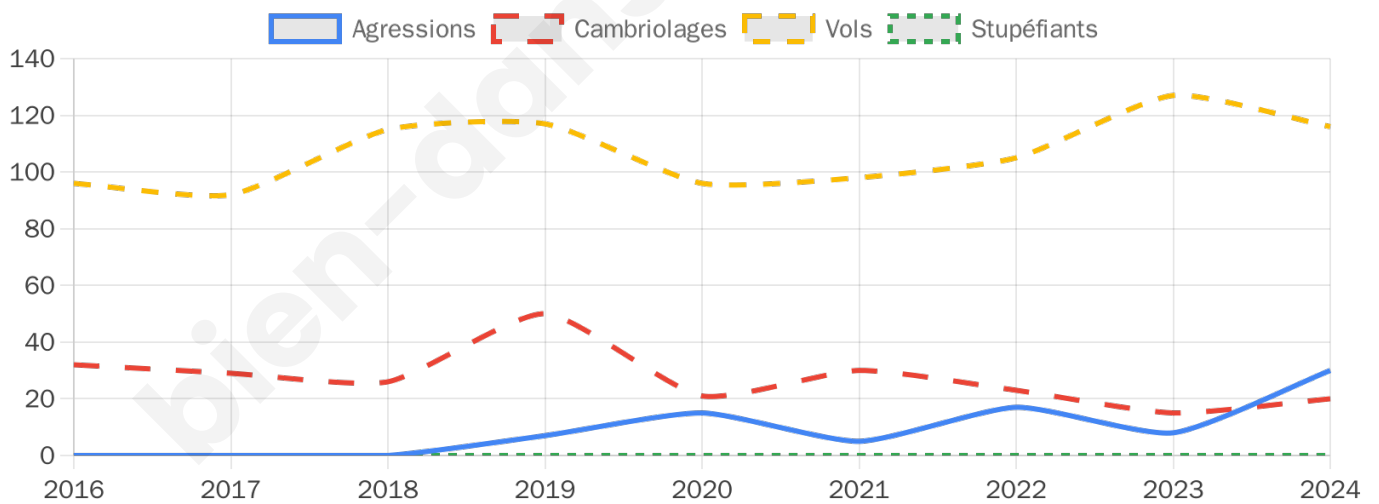
116



Stupéfiants

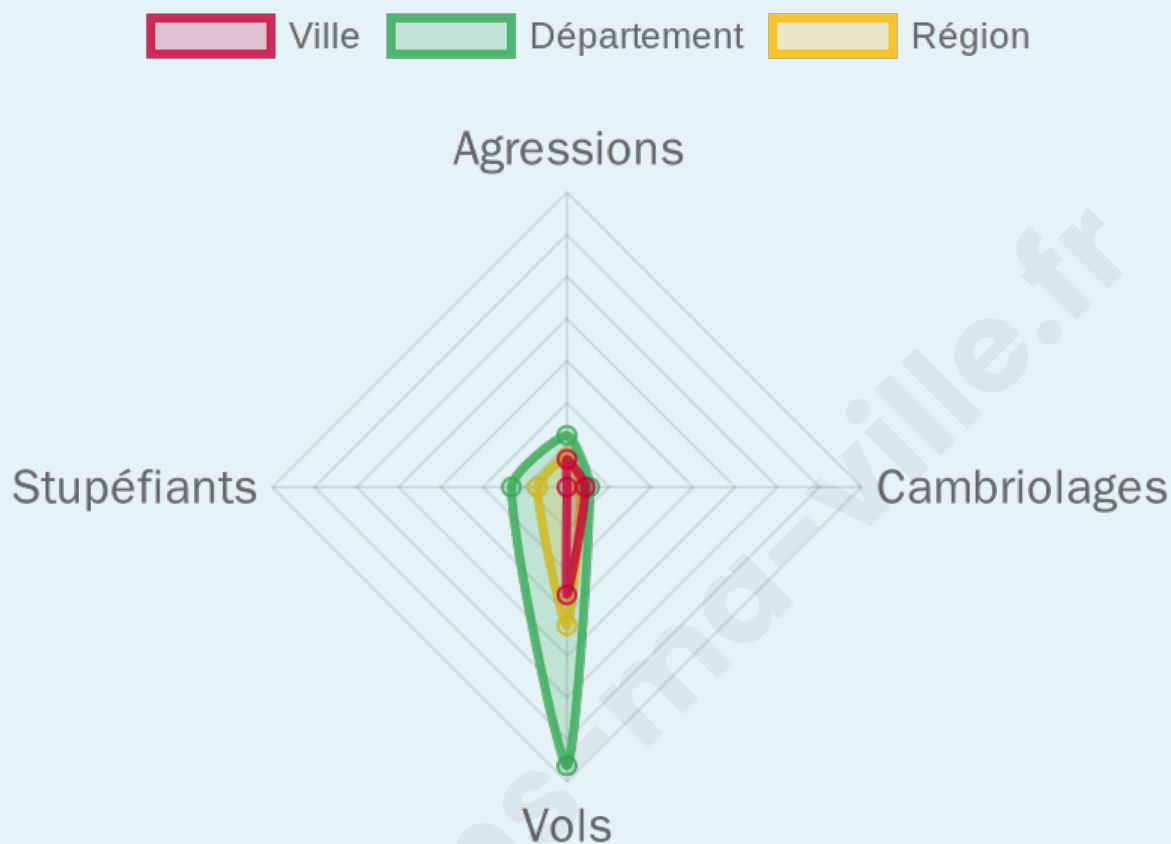
0

Evolution du nombre d'infractions



Pour comparer

(en proportion du nombre d'habitants)



Sources : Bases statistiques communale, départementale et régionale de la délinquance enregistrée par la police et la gendarmerie nationales selon les dernières parutions officielles de 2025 portant sur l'année 2024 ([data.gouv](https://data.gouv.fr)).

Agressions physiques / sexuelles : Violences sexuelles, coups et blessures volontaires intrafamiliaux, coups et blessures volontaires, autres coups, blessures volontaires et vols violents sans arme.

Cambriolages : Cambriolages de logements.

Vols : Vols avec armes, vols d'accessoires sur véhicules, vols dans les véhicules, vols de véhicules, vols sans violence contre des personnes, destructions, dégradations volontaires et escroqueries.

Stupéfiants : Trafic de stupéfiants dont (AFD) et usage de stupéfiants.

Services à la population



Commerce

Hypermarché	X <u>Chasse-sur-Rhône</u> 3km
Supermarché	X <u>Chasse-sur-Rhône</u> 3km
Superette	3
Boulangerie	1
Boucherie	2
Restaurant	3
Garage	8
Station-service	2
Banque	X <u>Ternay</u> 1km
La poste	6
Coiffeur	7
Tabac	1
Bars / discothèque	1
Bibliothèque	X <u>Simandres</u> 4km
Cinéma	X <u>Givors</u> 6km
Vétérinaire	2



Santé

Pharmacie	1
Hôpital	X <u>Givors</u> 5km
Laboratoire d'analyses médicales	X <u>Chasse-sur-Rhône</u> 4km
Etablissement pour handicapé	X <u>Grigny</u> 3km
EHPA	X <u>Chasse-sur-Rhône</u> 2km
Médecin	2
Dentiste	1
Chirurgien	X <u>Vienne</u> 9km
Dermatologue	X <u>Charly</u> 6km
Anesthésiste	X <u>Sainte-Colombe</u> 9km
Gastro-entérologue	X <u>Vienne</u> 9km
Gynécologue	X <u>Sainte-Colombe</u> 9km
Cancérologue	X <u>Lyon</u> 15km
Neurologue	X <u>Vienne</u> 9km
Ophtalmologue	X <u>Ternay</u> 2km
ORL	X <u>Saint-Romain-en-Gal</u> 8km
Cardiologue	X <u>Vourles</u> 8km
Pédiatre	X <u>Charly</u> 6km
Pneumologue	X <u>Vienne</u> 9km
Psychologue	X <u>Loire-sur-Rhône</u> 5km
Radiologue	X <u>Saint-Symphorien-d'Ozon</u> 4km
Rhumatologue	X <u>Sainte-Colombe</u> 9km
Sage-femme	X <u>Sérézin-du-Rhône</u> 3km



Éducation

Crèche	2
Ecole maternelle Public	X <u>Ternay</u> 2km
Ecole maternelle Privé	X <u>Lyon</u> 16km
Ecole primaire Public	2
Ecole primaire Privé	X <u>Saint-Symphorien-d'Ozon</u> 4km
Collège Public	1
Collège Privé	X <u>Givors</u> 5km
Lycée Public	X <u>Givors</u> 5km
Lycée Privé	X <u>Vienne</u> 9km

Sources : Base Sirene des entreprises et de leurs établissements selon les dernières parutions officielles de 2025 portant sur l'année 2024 ([data.gouv](https://data.gouv.fr)). Liste, localisation et tarifs des professionnels de santé selon les dernières parutions officielles de 2025 portant sur l'année 2024 ([opendatasoft](https://opendatasoft.com)) et FINESS Extraction du Fichier des établissements selon les dernières parutions officielles de 2025 portant sur l'année 2024 ([data.gouv](https://data.gouv.fr)). Adresse et géolocalisation des établissements d'enseignement du premier et second degrés selon les dernières parutions officielles de 2025 portant sur l'année 2024 ([data.education.gouv](https://data.education.gouv.fr))

Villes autour de Communay

Ville	Habitants	Superficie	Pop densité	Pop active	Taux chômage	Revenu moyen	Prix immobilier
Ternay (2 avis)	5 596	8 km ²	700 h/km ²	46.3%	3.9%	27 400 €/an	3 541 €/m ²
Simandres (7 avis)	1 918	10 km ²	192 h/km ²	48.6%	2.5%	28 190 €/an	3 130 €/m ²
Sérézin-du-Rhône (4 avis)	3 133	4 km ²	783 h/km ²	48.2%	3.7%	26 360 €/an	2 830 €/m ²
Chasse-sur-Rhône (6 avis)	6 588	7 km ²	941 h/km ²	45.4%	5.8%	22 650 €/an	3 131 €/m ²
Seyssuel (4 avis)	2 248	9 km ²	250 h/km ²	41.8%	3.2%	29 130 €/an	2 677 €/m ²
Grigny (13 avis)	10 030	5 km ²	2 006 h/km ²	45.5%	4%	21 900 €/an	2 263 €/m ²
Chuzelles	2 366	13 km ²	182 h/km ²	49%	3%	28 900 €/an	2 379 €/m ²
Solaize (4 avis)	3 144	8 km ²	393 h/km ²	47.3%	2.3%	29 430 €/an	3 365 €/m ²
Saint-Symphorien-d'Ozon (7 avis)	6 186	13 km ²	476 h/km ²	48.5%	3.3%	26 560 €/an	2 959 €/m ²
Loire-sur-Rhône (2 avis)	2 746	16 km ²	172 h/km ²	48.1%	3.8%	24 520 €/an	2 420 €/m ²
Marennes	1 992	12 km ²	166 h/km ²	47.3%	2.6%	29 440 €/an	3 330 €/m ²
Givors (12 avis)	21 379	17 km ²	1 258 h/km ²	40.7%	7.6%	18 160 €/an	1 857 €/m ²
Villette-de-Vienne (3 avis)	2 025	11 km ²	184 h/km ²	46.6%	2.5%	29 440 €/an	2 542 €/m ²
Vernaison (3 avis)	5 210	4 km ²	1 303 h/km ²	45.4%	3.8%	27 760 €/an	3 530 €/m ²
Charly (2 avis)	4 811	5 km ²	962 h/km ²	43.9%	3.2%	33 860 €/an	3 688 €/m ²

Avis sur la ville de Communay



Moyenne par critère



Villes autour de Communay

Ville	Note globale	Sécurité	Éducation	Sport Loisir	Environnement	Vie pratique
Ternay (2 avis)	3.0	3.5	2.0	3.0	3.0	3.5
Simandres (7 avis)	4.1	4.1	4.1	4.1	4.1	4.1
Sérézin-du-Rhône (4 avis)	3.6	4.0	3.5	4.0	4.0	2.5
Chasse-sur-Rhône (6 avis)	2.8	2.2	2.2	2.7	3.2	3.7
Seyssuel (4 avis)	3.4	3.3	4.0	3.3	3.5	2.8
Grigny (13 avis)	3.4	2.6	3.4	4.3	3.9	3.0
Chuzelles	-	-	-	-	-	-
Solaize (4 avis)	4.0	4.3	4.3	4.0	3.8	3.5
Saint-Symphorien-d'Ozon (7 avis)	3.7	4.0	3.7	3.3	3.7	3.6
Loire-sur-Rhône (2 avis)	3.8	4.0	4.0	4.0	3.5	3.5
Marennes	-	-	-	-	-	-
Givors (12 avis)	3.1	2.3	3.0	3.6	3.3	3.0
Villette-de-Vienne (3 avis)	2.0	1.7	2.3	1.7	1.3	3.0
Vernaison (3 avis)	4.0	3.7	4.7	3.3	4.7	3.7
Charly (2 avis)	3.5	4.0	4.0	3.0	4.0	2.5



Vous aimez votre ville ? Notez-la !

Et faites-nous part de vos remarques constructives



Avec

BIEN dans ma **VILLE** 