



Version web

Ville de Commenchon

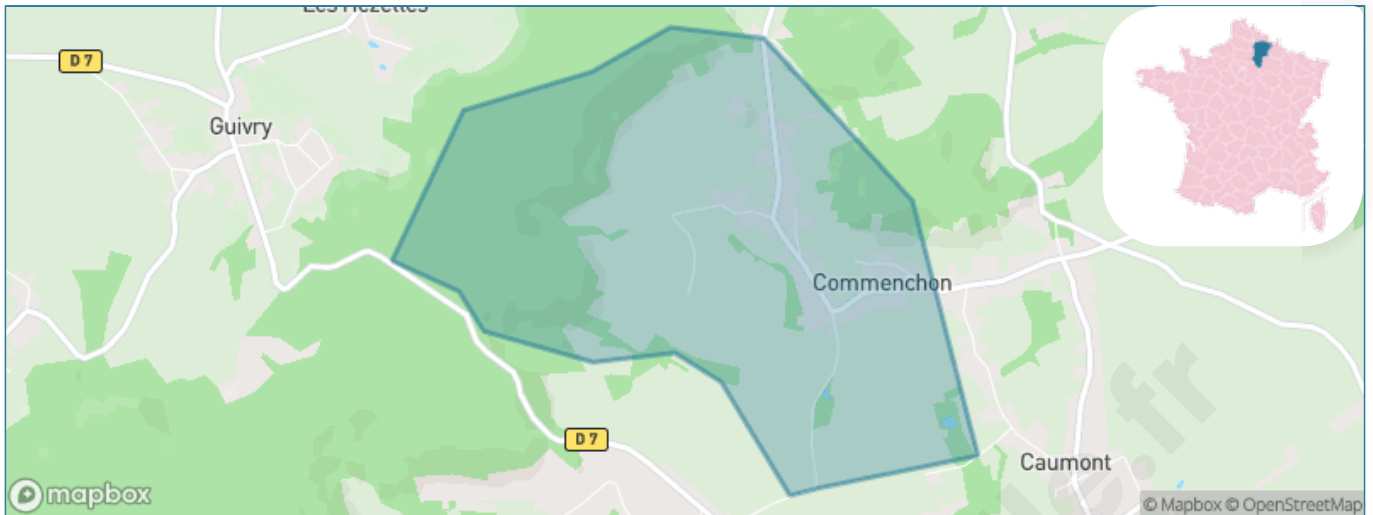
Présenté par



Sommaire

| | |
|---|----|
| Situation géographique | 3 |
| Statistiques sur la population | 4 |
| Evolution du nombre d'habitants | 4 |
| Tranche d'âge | 5 |
| 0-14 ans | 5 |
| 15-29 ans | 5 |
| 30-44 ans | 5 |
| 45-59 ans | 5 |
| 60-74 ans | 5 |
| 75-89 ans | 5 |
| 90 ans et + | 5 |
| Activité professionnelle | 5 |
| Agriculteurs | 5 |
| Artisans, Commerçants | 5 |
| Cadres et sup. | 5 |
| Professions intermédiaires | 5 |
| Employé | 5 |
| Ouvrier | 5 |
| Retraité | 5 |
| Autres | 5 |
| Niveau de diplôme | 6 |
| Sans diplôme ou CEP | 6 |
| Brevet, BEPC, DNB | 6 |
| CAP-BEP ou équivalent | 6 |
| BAC ou équivalent | 6 |
| BAC+2 | 6 |
| BAC+3 ou +4 | 6 |
| BAC+5 ou plus | 6 |
| Composition des ménages | 6 |
| Couple sans enfant | 6 |
| Couple avec enfant(s) | 6 |
| Famille monoparentale | 6 |
| Colocation / Autre | 6 |
| Personnes seules | 6 |
| Profils électoraux | 7 |
| Premier tour | 7 |
| Sécurité | 8 |
| Evolution du nombre d'infractions | 8 |
| Pour comparer | 9 |
| Services à la population | 10 |
| Commerce | 10 |
| Éducation | 10 |
| Villes autour de Commenchon | 11 |

Situation géographique



i Informations clés

- **Région** : Hauts-de-France
- **Département** : Aisne
- **Code postal** : 02300
- **Superficie** : 3 km²



Statistiques sur la population



Nombre d'habitants

224



Age moyen

38 ans



Pop active

44.6%



Taux chômage

4.3%



Pop densité

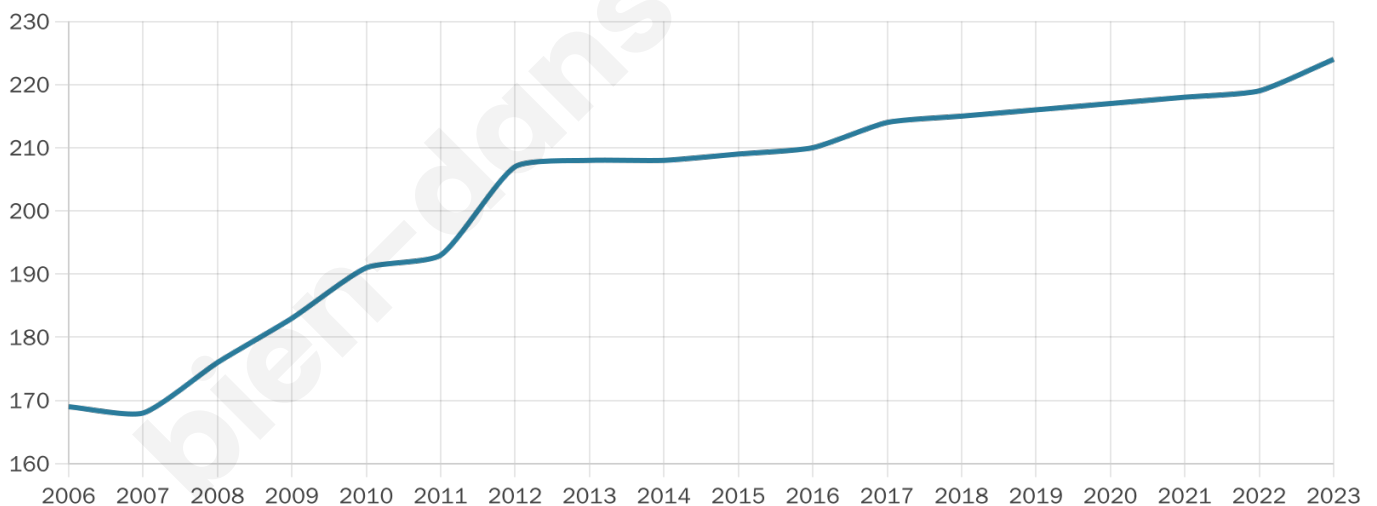
75 h/km²



Revenu moyen

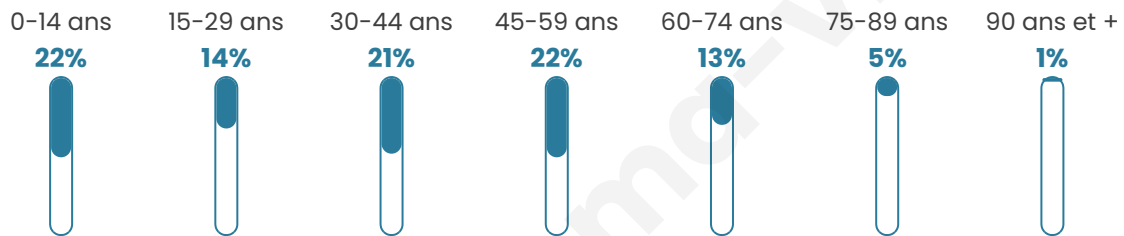
23 680 €/an

Evolution du nombre d'habitants

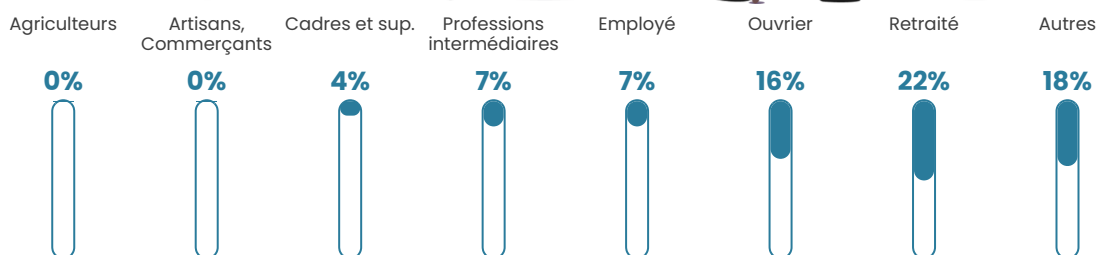


Sources : Institut national de la statistique et des études économiques (insee) selon Les dernières parutions officielles de 2024 portant sur les années 2020, 2021 et 2022.


Tranche d'âge




Activité professionnelle



Niveau de diplôme














Composition des ménages



Profils électoraux

Premier tour

| | | |
|---|-----------------------|---------|
|  | Marine LE PEN | 35.83 % |
|  | Emmanuel MACRON | 22.50 % |
|  | Éric ZEMMOUR | 12.50 % |
|  | Jean-Luc MÉLENCHON | 10.00 % |
|  | Valérie PÉCRESSE | 5.83 % |
|  | Fabien ROUSSEL | 4.17 % |
|  | Jean LASSALLE | 2.50 % |
|  | Yannick JADOT | 2.50 % |
|  | Nathalie ARTHAUD | 1.67 % |
|  | Anne HIDALGO | 1.67 % |
|  | Nicolas DUPONT-AIGNAN | 0.83 % |
|  | Philippe POUTOU | 0.00 % |



157 inscrits

Participation : 80.89%

Votes blancs : 3.15%

Votes nuls : 2.36%

Second tour

| | | |
|---|-----------------|---------|
|  | Emmanuel MACRON | 41,32 % |
|  | Marine LE PEN | 58,68 % |

157 inscrits

Participation : 82.8%

Votes blancs : 4.62%

Votes nuls : 2.31%

Sécurité



Agressions physiques / sexuelles

0



Cambriolages

0



Vols / dégradations

0



Stupéfiants

0

Evolution du nombre d'infractions



Pour comparer

(en proportion du nombre d'habitants)



Sources : Bases statistiques communale, départementale et régionale de la délinquance enregistrée par la police et la gendarmerie nationales selon les dernières parutions officielles de 2025 portant sur l'année 2024 ([data.gouv](https://data.gouv.fr)).

Agressions physiques / sexuelles : Violences sexuelles, coups et blessures volontaires intrafamiliaux, coups et blessures volontaires, autres coups, blessures volontaires et vols violents sans arme.

Cambriolages : Cambriolages de logements.

Vols : Vols avec armes, vols d'accessoires sur véhicules, vols dans les véhicules, vols de véhicules, vols sans violence contre des personnes, destructions, dégradations volontaires et escroqueries.

Stupéfiants : Trafic de stupéfiants dont (AFD) et usage de stupéfiants.

Services à la population



Commerce

| | |
|--------------------|---|
| Hypermarché | X Chauny 4km |
| Supermarché | X Chauny 3km |
| Superette | X Chauny 3km |
| Boulangerie | X Béthancourt-en-Vaux 1km |
| Boucherie | X Chauny 3km |
| Restaurant | X Chauny 3km |
| Garage | X Caumont 1km |
| Station-service | X Chauny 4km |
| Banque | X Chauny 4km |
| La poste | X Chauny 3km |
| Coiffeur | X Ognes 3km |
| Tabac | X Chauny 4km |
| Bars / discothèque | X Ognes 3km |
| Bibliothèque | X Chauny 5km |
| Cinéma | X Chauny 4km |
| Vétérinaire | X Chauny 3km |



Santé

| | |
|----------------------------------|---|
| Pharmacie | X Ognes 3km |
| Hôpital | X Chauny 4km |
| Laboratoire d'analyses médicales | X Chauny 4km |
| Etablissement pour handicapé | X Villequier-Aumont 4km |
| EHPA | X Chauny 4km |
| Médecin | X Chauny 3km |
| Dentiste | X Chauny 4km |
| Chirurgien | X Chauny 3km |
| Dermatologue | X Quierzy 7km |
| Anesthésiste | X Noyon 13km |
| Gastro-entérologue | X Chauny 5km |
| Gynécologue | X Chauny 5km |
| Cancérologue | X Chauny 3km |
| Neurologue | X Saint-Quentin 25km |
| Ophthalmologue | X Chauny 4km |
| ORL | X Chauny 4km |
| Cardiologue | X Sinceny 7km |
| Pédiatre | X Chauny 4km |
| Pneumologue | X Chauny 3km |
| Psychologue | X Chauny 4km |
| Radiologue | X Chauny 4km |
| Rhumatologue | X Saint-Quentin 27km |
| Sage-femme | X Sinceny 7km |



Éducation

| | |
|-------------------------|---------------------------------|
| Crèche | X Chauny 3km |
| Ecole maternelle Public | X Chauny 3km |
| Ecole maternelle Privé | X Soissons 31km |
| Ecole primaire Public | X Caumont 1km |
| Ecole primaire Privé | X Chauny 4km |
| Collège Public | X Chauny 4km |
| Collège Privé | X Chauny 4km |
| Lycée Public | X Chauny 4km |
| Lycée Privé | X Chauny 2km |

Sources : Base Sirene des entreprises et de leurs établissements selon les dernières parutions officielles de 2025 portant sur l'année 2024 ([data.gouv](#)). Liste, localisation et tarifs des professionnels de santé selon les dernières parutions officielles de 2025 portant sur l'année 2024 ([opendatasoft](#)) et FINISS Extrait du Fichier des établissements selon les dernières parutions officielles de 2025 portant sur l'année 2024 ([data.gouv](#)). Adresse et géolocalisation des établissements d'enseignement du premier et second degrés selon les dernières parutions officielles de 2025 portant sur l'année 2024 ([data.education.gouv](#))

Villes autour de Commenchon

| Ville | Habitants | Superficie | Pop densité | Pop active | Taux chômage | Revenu moyen | Prix immobilier |
|-----------------------------|-----------|--------------------|-----------------------|------------|--------------|--------------|------------------------|
| Caumont | 547 | 5 km ² | 109 h/km ² | 48.4% | 4.8% | 23 920 €/an | 1 323 €/m ² |
| Béthancourt-en-Vaux | 421 | 4 km ² | 105 h/km ² | 53.7% | 5% | 24 090 €/an | 1 699 €/m ² |
| Caillouël-Crépigny | 459 | 6 km ² | 77 h/km ² | 40.7% | 5% | 23 580 €/an | 1 047 €/m ² |
| Villequier-Aumont | 684 | 12 km ² | 57 h/km ² | 44.7% | 3.5% | 24 870 €/an | 1 162 €/m ² |
| Ognes | 1 109 | 6 km ² | 185 h/km ² | 43.8% | 4.9% | 23 570 €/an | 1 347 €/m ² |
| Neuflieux | 80 | 1 km ² | 80 h/km ² | 46.3% | 3.8% | NC | 1 161 €/m ² |
| Ugny-le-Gay (1 avis) | 187 | 5 km ² | 37 h/km ² | 49.2% | 2.1% | 23 990 €/an | 1 267 €/m ² |
| Abbécourt | 518 | 6 km ² | 86 h/km ² | 48.5% | 6% | 21 150 €/an | 880 €/m ² |
| Marest-Dampcourt (1 avis) | 341 | 8 km ² | 43 h/km ² | 53.1% | 6.2% | 22 600 €/an | 932 €/m ² |
| Chauny (18 avis) | 11 596 | 13 km ² | 892 h/km ² | 41.4% | 9.8% | 18 580 €/an | 1 173 €/m ² |
| Guivry | 238 | 7 km ² | 34 h/km ² | 46.6% | 6.3% | 23 070 €/an | 858 €/m ² |
| Beaugies-sous-Bois (1 avis) | 104 | 3 km ² | 35 h/km ² | 42.3% | 3.8% | 26 070 €/an | 848 €/m ² |
| La Neuville-en-Beine | 197 | 3 km ² | 66 h/km ² | 47.2% | 6.6% | 23 200 €/an | 1 503 €/m ² |
| Viry-Noureuil | 1 651 | 17 km ² | 97 h/km ² | 45.5% | 5.1% | 23 370 €/an | 1 190 €/m ² |
| Villeselve | 379 | 6 km ² | 63 h/km ² | 53.8% | 7.9% | 21 080 €/an | 1 151 €/m ² |

bien-dans-ma-ville.fr



Vous aimez votre ville ? Notez-la !

Et faites-nous part de vos remarques constructives



Avec

BIEN dans
ma **VILLE** 