



Version web

Ville de Comines

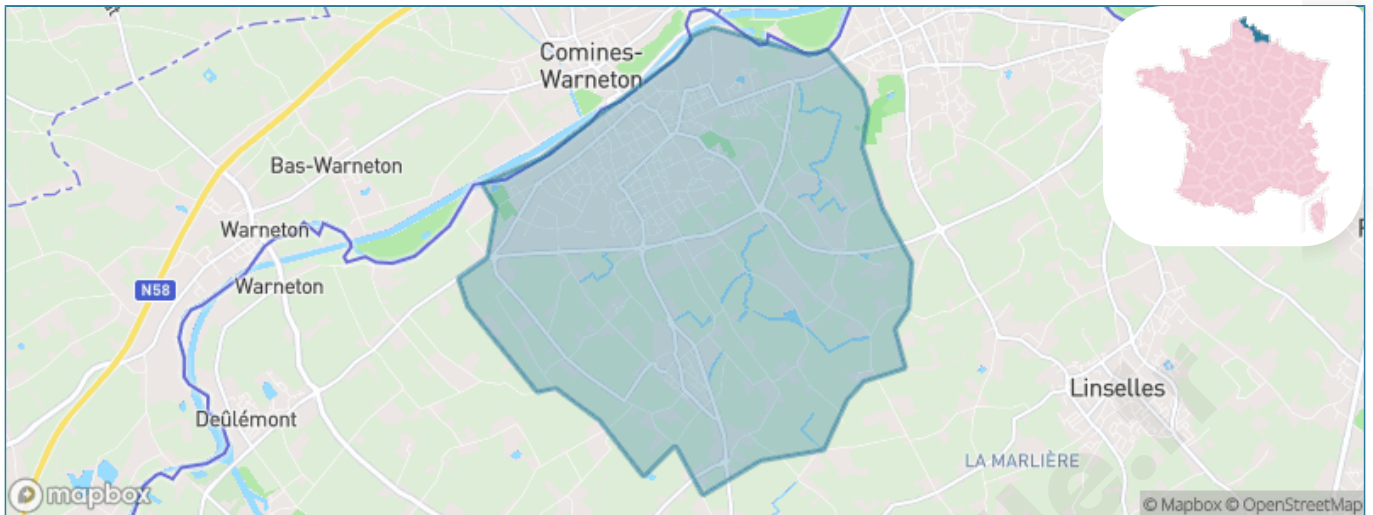
Présenté par

BIEN dans
ma **VILLE** 

Sommaire

| | |
|---|----|
| Situation géographique | 3 |
| Statistiques sur la population | 4 |
| Evolution du nombre d'habitants | 4 |
| Tranche d'âge | 5 |
| 0-14 ans | 5 |
| 15-29 ans | 5 |
| 30-44 ans | 5 |
| 45-59 ans | 5 |
| 60-74 ans | 5 |
| 75-89 ans | 5 |
| 90 ans et + | 5 |
| Activité professionnelle | 5 |
| Agriculteurs | 5 |
| Artisans, Commerçants | 5 |
| Cadres et sup. | 5 |
| Professions intermédiaires | 5 |
| Employé | 5 |
| Ouvrier | 5 |
| Retraité | 5 |
| Autres | 5 |
| Niveau de diplôme | 6 |
| Sans diplôme ou CEP | 6 |
| Brevet, BEPC, DNB | 6 |
| CAP-BEP ou équivalent | 6 |
| BAC ou équivalent | 6 |
| BAC+2 | 6 |
| BAC+3 ou +4 | 6 |
| BAC+5 ou plus | 6 |
| Composition des ménages | 6 |
| Couple sans enfant | 6 |
| Couple avec enfant(s) | 6 |
| Famille monoparentale | 6 |
| Colocation / Autre | 6 |
| Personnes seules | 6 |
| Profils électoraux | 7 |
| Premier tour | 7 |
| Sécurité | 8 |
| Evolution du nombre d'infractions | 8 |
| Pour comparer | 9 |
| Services à la population | 10 |
| Commerce | 10 |
| Éducation | 10 |
| Villes autour de Comines | 11 |
| Avis sur la ville de Comines | 12 |
| Moyenne par critère | 12 |
| Villes autour de Comines | 12 |
| Répartition des avis par note | 12 |
| Répartition des avis par note | 12 |

Situation géographique



i Informations clés

- **Région** : Hauts-de-France
- **Département** : Nord
- **Métropole** : Métropole Européenne de Lille
- **Code postal** : 59560
- **Superficie** : 16 km²



Région
Hauts-de-France



Statistiques sur la population



Nombre d'habitants

12 731



Age moyen

39 ans



Pop active

47%



Taux chômage

8.8%



Pop densité

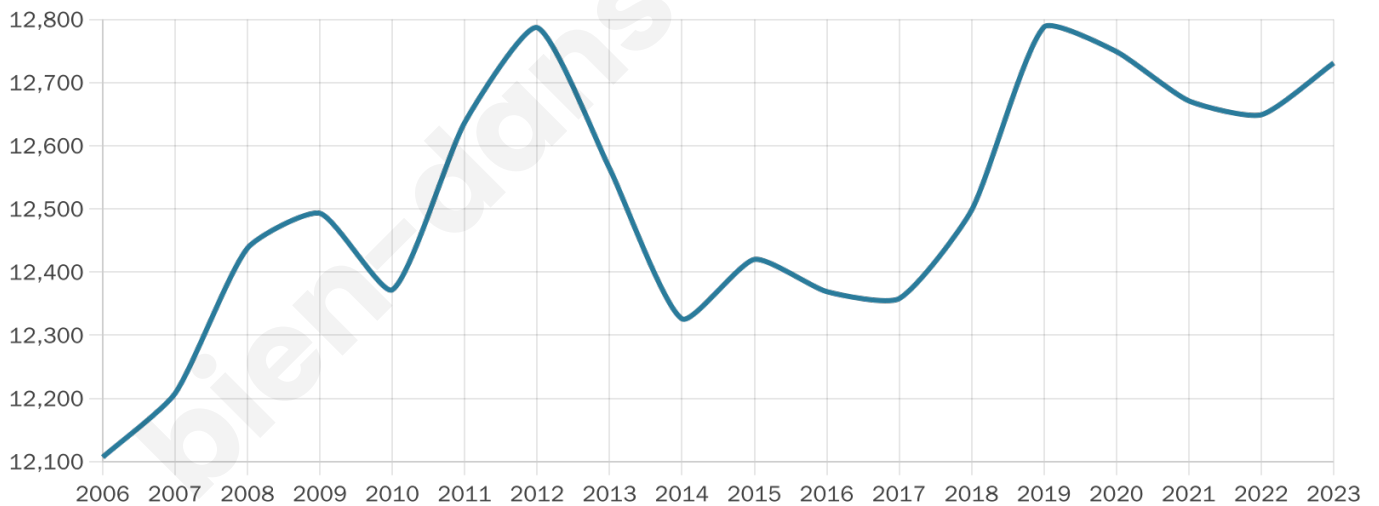
796 h/km²



Revenu moyen

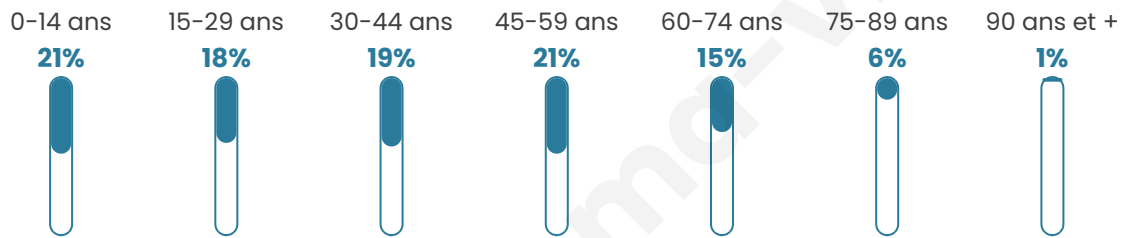
22 310 €/an

Evolution du nombre d'habitants

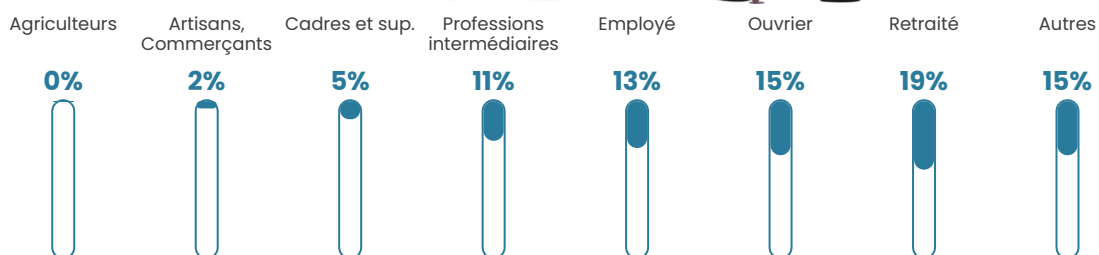


Sources : Institut national de la statistique et des études économiques (insee) selon Les dernières parutions officielles de 2024 portant sur les années 2020, 2021 et 2022.


Tranche d'âge




Activité professionnelle



Niveau de diplôme



Composition des ménages



Profils électoraux



Premier tour

| | | |
|---|-----------------------|---------|
|  | Marine LE PEN | 31.56 % |
|  | Emmanuel MACRON | 27.79 % |
|  | Jean-Luc MÉLENCHON | 18.40 % |
|  | Éric ZEMMOUR | 6.22 % |
|  | Valérie PÉCRESE | 4.15 % |
|  | Yannick JADOT | 3.62 % |
|  | Fabien ROUSSEL | 2.15 % |
|  | Nicolas DUPONT-AIGNAN | 1.92 % |
|  | Jean LASSALLE | 1.72 % |
|  | Anne HIDALGO | 1.48 % |
|  | Philippe POUTOU | 0.51 % |
|  | Nathalie ARTHAUD | 0.48 % |

9 744 inscrits

Participation : 67.1%
Votes blancs : 1.27%
Votes nuls : 0.64%

Second tour

| | | |
|---|-----------------|---------|
|  | Emmanuel MACRON | 50,39 % |
|  | Marine LE PEN | 49,61 % |

9 754 inscrits

Participation : 68.12%
Votes blancs : 4.59%
Votes nuls : 2.18%

Sécurité



Agressions physiques / sexuelles

106



Cambriolages

31



Vols / dégradations

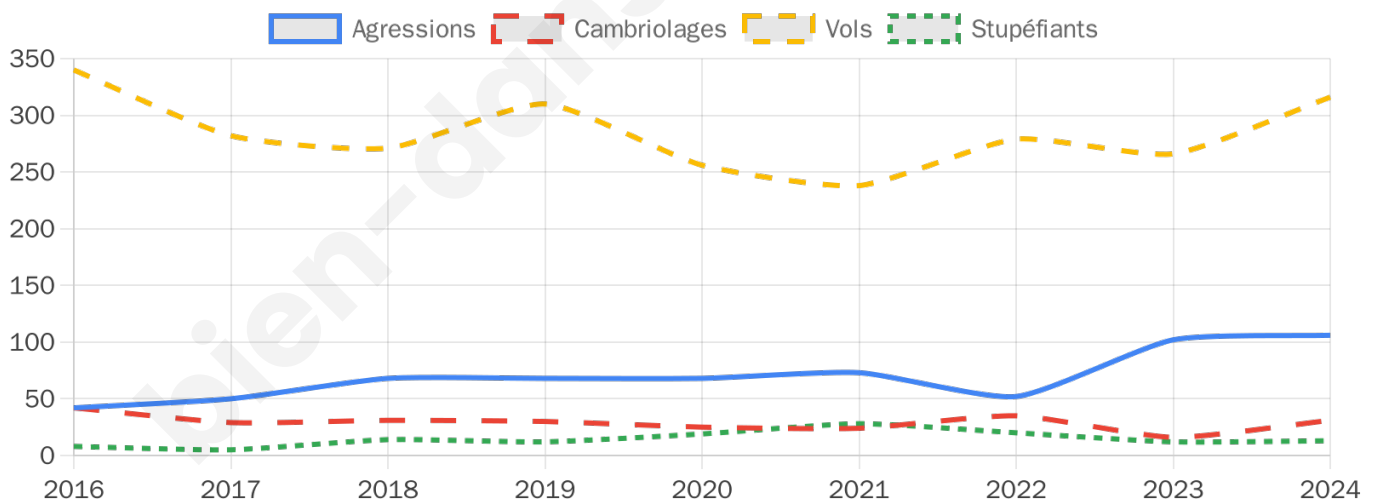
316



Stupéfiants

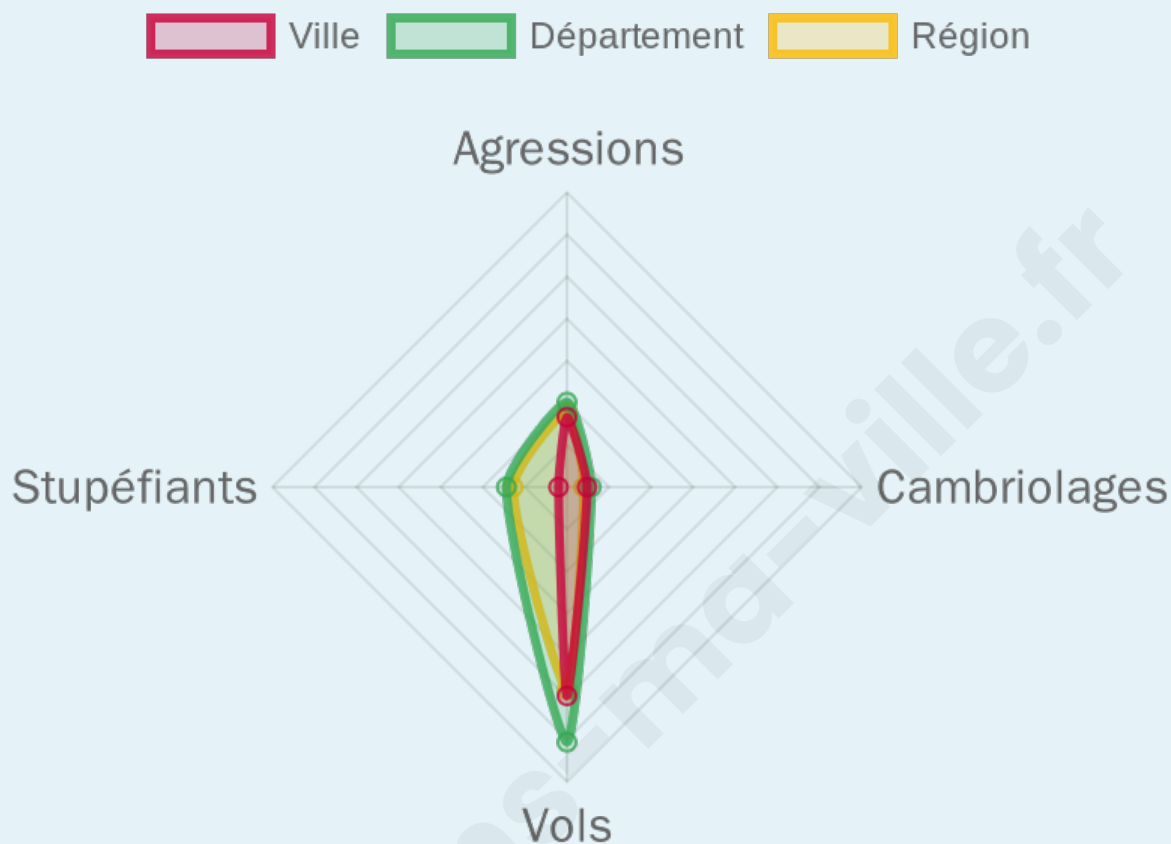
13

Evolution du nombre d'infractions



Pour comparer

(en proportion du nombre d'habitants)



Sources : Bases statistiques communale, départementale et régionale de la délinquance enregistrée par la police et la gendarmerie nationales selon les dernières parutions officielles de 2025 portant sur l'année 2024 ([data.gouv](https://data.gouv.fr)).

Agressions physiques / sexuelles : Violences sexuelles, coups et blessures volontaires intrafamiliaux, coups et blessures volontaires, autres coups, blessures volontaires et vols violents sans arme.

Cambriolages : Cambriolages de logements.

Vols : Vols avec armes, vols d'accessoires sur véhicules, vols dans les véhicules, vols de véhicules, vols sans violence contre des personnes, destructions, dégradations volontaires et escroqueries.

Stupéfiants : Trafic de stupéfiants dont (AFD) et usage de stupéfiants.

Services à la population



Commerce

| | |
|--------------------|----------------------------------|
| Hypermarché | X Roncq 9km |
| Supermarché | 2 |
| Superette | 3 |
| Boulangerie | 4 |
| Boucherie | 5 |
| Restaurant | 9 |
| Garage | 11 |
| Station-service | X Bousbecque 5km |
| Banque | 9 |
| La poste | 11 |
| Coiffeur | 23 |
| Tabac | X Roncq 7km |
| Bars / discothèque | 4 |
| Bibliothèque | X Linselles 6km |
| Cinéma | X Bousbecque 5km |
| Vétérinaire | 2 |



Santé

| | |
|----------------------------------|-----------------------------------|
| Pharmacie | 3 |
| Hôpital | X Wasquehal 11km |
| Laboratoire d'analyses médicales | 1 |
| Etablissement pour handicapé | 2 |
| EHPA | 1 |
| Médecin | 15 |
| Dentiste | 4 |
| Chirurgien | 1 |
| Dermatologue | X Bondues 9km |
| Anesthésiste | X Roncq 8km |
| Gastro-entérologue | 1 |
| Gynécologue | X Tourcoing 10km |
| Cancérologue | X Lille 14km |
| Neurologue | X Tourcoing 12km |
| Ophthalmologue | X Tourcoing 9km |
| ORL | X Roncq 7km |
| Cardiologue | X Tourcoing 10km |
| Pédiatre | X Bondues 9km |
| Pneumologue | X Roncq 7km |
| Psychologue | X Verlinghem 10km |
| Radiologue | X Halluin 8km |
| Rhumatologue | X Tourcoing 10km |
| Sage-femme | 1 |



Éducation

| | |
|-------------------------|-------------------------------|
| Crèche | 5 |
| Ecole maternelle Public | X Roncq 8km |
| Ecole maternelle Privé | X Hem 17km |
| Ecole primaire Public | 3 |
| Ecole primaire Privé | 2 |
| Collège Public | 1 |
| Collège Privé | 1 |
| Lycée Public | X Halluin 7km |
| Lycée Privé | X Bondues 8km |

Sources : Base Sirene des entreprises et de leurs établissements selon les dernières parutions officielles de 2025 portant sur l'année 2024 ([data.gouv](#)). Liste, localisation et tarifs des professionnels de santé selon les dernières parutions officielles de 2025 portant sur l'année 2024 ([opendatasoft](#)) et FINISS Extraction du Fichier des établissements selon les dernières parutions officielles de 2025 portant sur l'année 2024 ([data.gouv](#)). Adresse et géolocalisation des établissements d'enseignement du premier et second degrés selon les dernières parutions officielles de 2025 portant sur l'année 2024 ([data.education.gouv](#))

Villes autour de Comines

| Ville | Habitants | Superficie | Pop densité | Pop active | Taux chômage | Revenu moyen | Prix immobilier |
|-------------------------------|-----------|--------------------|-------------------------|------------|--------------|--------------|------------------------|
| Wervicq-Sud (5 avis) | 5 426 | 5 km ² | 1 085 h/km ² | 46.6% | 5.8% | 23 810 €/an | 2 690 €/m ² |
| Bousbecque (6 avis) | 4 978 | 6 km ² | 830 h/km ² | 47.7% | 3.7% | 24 840 €/an | 2 326 €/m ² |
| Warneton | 231 | 4 km ² | 58 h/km ² | 47.2% | 2.2% | 23 690 €/an | 1 488 €/m ² |
| Quesnoy-sur-Deûle (4 avis) | 6 805 | 14 km ² | 486 h/km ² | 48.6% | 3.5% | 25 610 €/an | 2 586 €/m ² |
| Linselles (6 avis) | 8 161 | 11 km ² | 742 h/km ² | 46.3% | 3.2% | 25 380 €/an | 2 552 €/m ² |
| Deûlémont (3 avis) | 1 778 | 9 km ² | 198 h/km ² | 53.1% | 3.7% | 26 320 €/an | 2 414 €/m ² |
| Roncq (7 avis) | 14 075 | 10 km ² | 1 408 h/km ² | 46.1% | 3.8% | 25 280 €/an | 2 567 €/m ² |
| Frelinghien (14 avis) | 2 609 | 11 km ² | 237 h/km ² | 47.5% | 3.4% | 25 080 €/an | 2 678 €/m ² |
| Halluin (23 avis) | 20 715 | 12 km ² | 1 726 h/km ² | 48.2% | 6.2% | 21 590 €/an | 2 031 €/m ² |
| Verlinghem (6 avis) | 2 682 | 10 km ² | 268 h/km ² | 48.2% | 3.4% | 30 870 €/an | 3 159 €/m ² |
| Bondues (16 avis) | 9 747 | 13 km ² | 750 h/km ² | 42.6% | 3.2% | 34 880 €/an | 3 559 €/m ² |
| Neuville-en-Ferrain (7 avis) | 10 002 | 6 km ² | 1 667 h/km ² | 47.7% | 3.9% | 25 120 €/an | 2 398 €/m ² |
| Wambrechies (39 avis) | 11 012 | 15 km ² | 734 h/km ² | 47.5% | 3.7% | 26 900 €/an | 2 830 €/m ² |
| Houplines (9 avis) | 7 921 | 11 km ² | 720 h/km ² | 46.4% | 6% | 22 140 €/an | 1 917 €/m ² |
| Marquette-lez-Lille (13 avis) | 12 622 | 4 km ² | 3 156 h/km ² | 44% | 3.8% | 24 500 €/an | 2 793 €/m ² |

Avis sur la ville de Comines



Moyenne par critère



Villes autour de Comines

| Ville | Note globale | Sécurité | Éducation | Sport Loisir | Environnement | Vie pratique |
|-------------------------------|--------------|------------|------------|--------------|---------------|--------------|
| Wervicq-Sud (5 avis) | 3.9 | 4.2 | 3.4 | 3.6 | 4.6 | 3.8 |
| Bousbecque (6 avis) | 4.1 | 4.2 | 4.3 | 4.0 | 4.0 | 4.2 |
| Warneton | - | - | - | - | - | - |
| Quesnoy-sur-Deûle (4 avis) | 3.6 | 3.3 | 3.8 | 4.0 | 3.0 | 3.8 |
| Linselles (6 avis) | 3.5 | 3.2 | 4.2 | 3.8 | 2.7 | 3.8 |
| Deûlémont (3 avis) | 3.7 | 3.3 | 4.3 | 4.0 | 4.0 | 3.0 |
| Roncq (7 avis) | 3.9 | 3.6 | 4.1 | 3.7 | 3.9 | 4.1 |
| Frelinghien (14 avis) | 4.0 | 3.9 | 4.1 | 4.2 | 4.4 | 3.2 |
| Halluin (23 avis) | 3.4 | 2.6 | 3.5 | 3.8 | 3.4 | 3.6 |
| Verlinghem (6 avis) | 3.6 | 4.2 | 3.5 | 3.8 | 4.0 | 2.5 |
| Bondues (16 avis) | 4.2 | 4.2 | 4.3 | 4.2 | 4.1 | 4.1 |
| Neuville-en-Ferrain (7 avis) | 3.8 | 3.6 | 3.9 | 3.6 | 4.3 | 3.9 |
| Wambrechies (39 avis) | 3.8 | 3.2 | 3.9 | 3.8 | 4.1 | 4.1 |
| Houplines (9 avis) | 3.5 | 3.3 | 3.3 | 3.9 | 3.3 | 3.7 |
| Marquette-lez-Lille (13 avis) | 3.4 | 3.3 | 3.6 | 3.8 | 3.0 | 3.3 |



Vous aimez votre ville ? Notez-la !

Et faites-nous part de vos remarques constructives



Avec

BIEN dans ma **VILLE** 